

信濃川と魚野川の出水状況（No. 10号）

- ・ 信濃川の全観測所において、20日18時40分に警戒水位（水防団が出勤して水防活動を行う目安となる水位）を下回りました。
- ・ 信濃川河川事務所においては、防災体制を解除しました。

1. 概況

信濃川の十日町、小千谷、長岡、大河津水位観測所において、警戒水位を超える状況となりましたが、20日18時40分に全観測所で警戒水位（同上）を下回っている状況です。

また、十日町水位観測所では20日15時40分に指定水位（水防団が水防活動の準備を始める目安となる水位）を下回っている状況です。

信濃川河川事務所においては、防災体制の警戒体制を解除しました。

2. 河川の点検・見回り状況

【信濃川】

信濃川河川事務所十日町出張所、越路出張所、長岡出張所、大河津出張所では信濃川の河川の点検・見回りを実施した結果、堤防など河川管理施設の被害は確認されていない。

3. 水位の状況

【信濃川】

上流千曲川の立ヶ花水位観測所(長野県中野市)では、19日15時50分に洪水のピークを観測し減少中です。

信濃川の十日町水位観測所は19日23時20分、小千谷水位観測所は19日23時30分、長岡水位観測所は20日1時10分、大河津水位観測所は20日4時40分に洪水のピークを観測し減少中です。

4. 水防活動状況

【信濃川】

消防団による巡視終了。

5. 被害状況

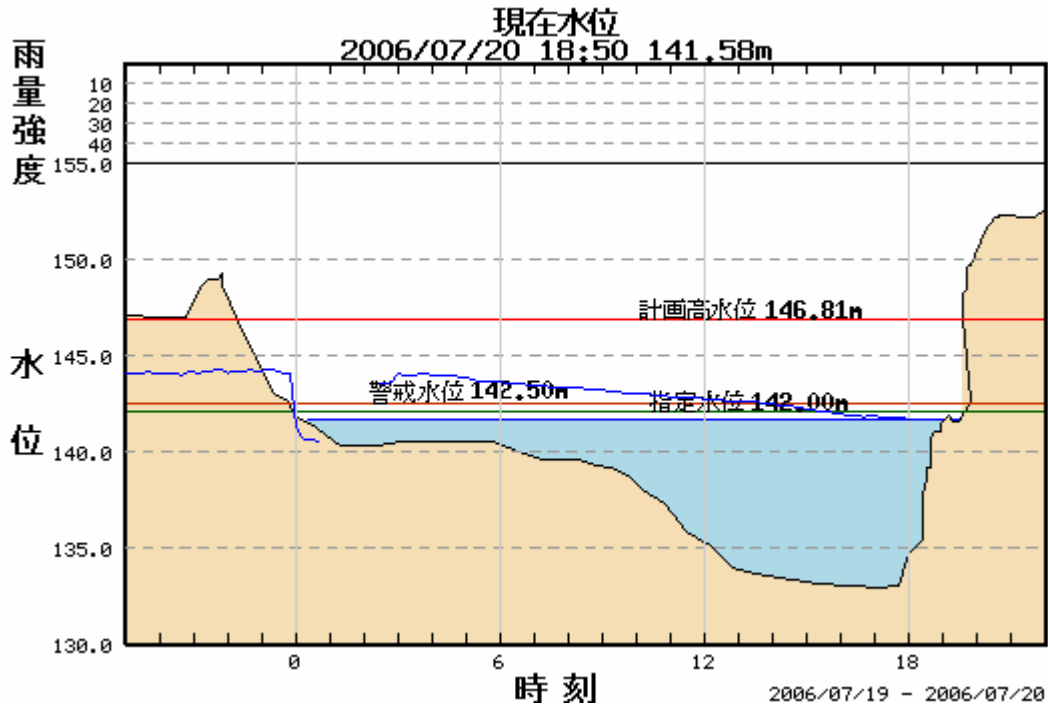
特になし。

6. その他

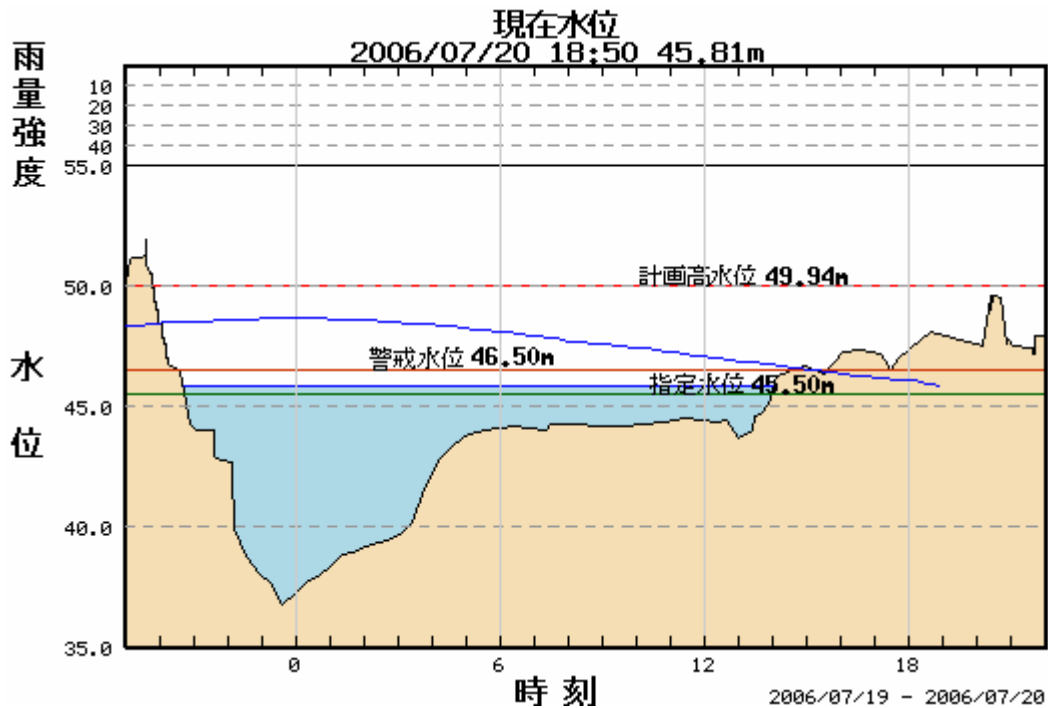
なお、水位については、海拔からの標高となります。

<参考>

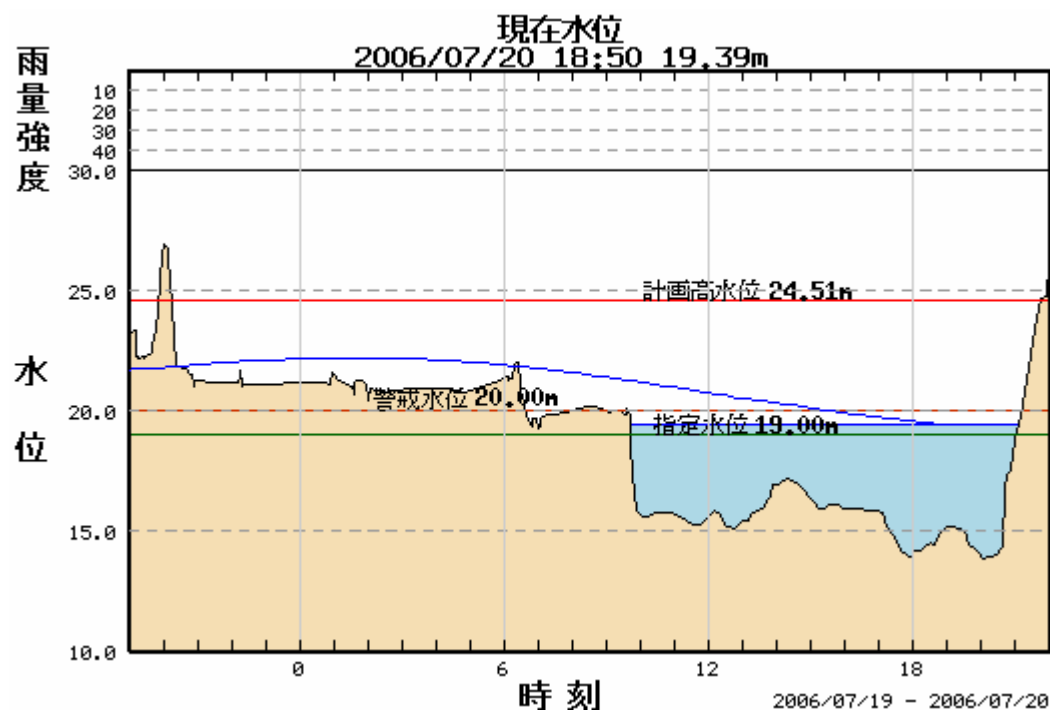
十日町水位観測所：ピーク水位 144.21m(19日 23:20)



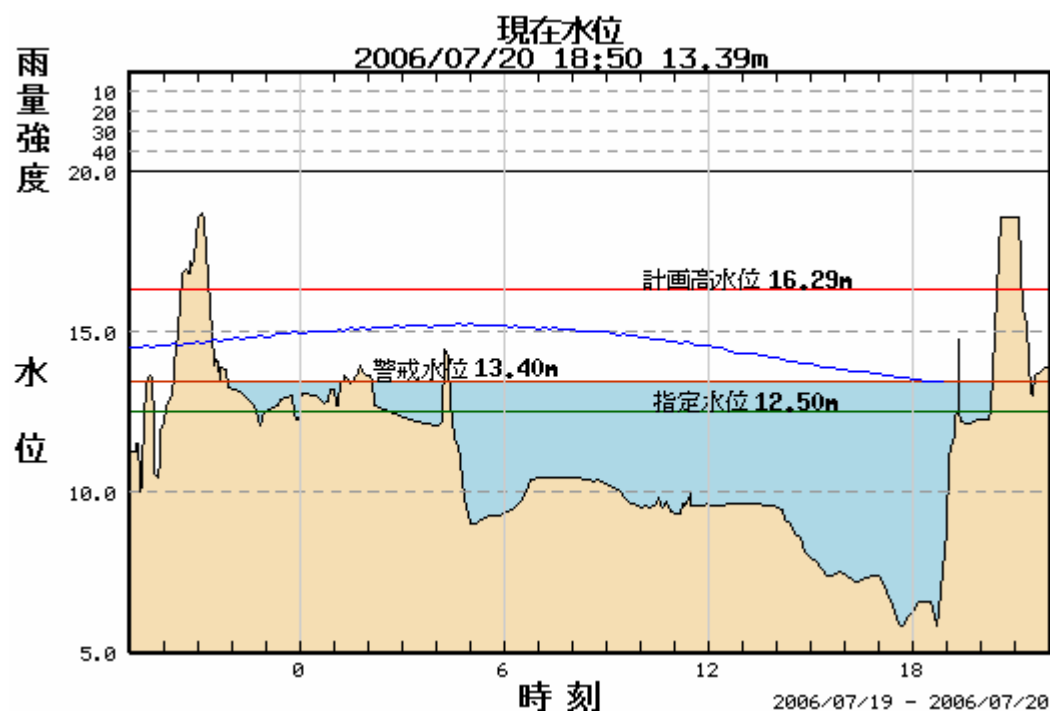
小千谷水位観測所：ピーク水位 48.61m(19日 23:30)



長岡水位観測所：ピーク水位 22.16m(20日 1:10)



大河津水位観測所：ピーク水位 15.19m(20日 4:40)



<p>同時記者発表クラブ</p>	<p>【問い合わせ先】</p>
<p>長岡市政記者会</p>	<p>北陸地方整備局信濃川河川事務所 電話)0258-32-3020</p>
<p>週旬刊記者会</p>	<p>副所長(技術) 杉本 利英</p>
	<p>河川環境課長 長谷川達也</p>