



国土交通省
信濃川河川事務所

記者発表資料

平成25年9月16日

19時30分発表

信濃川・魚野川の出水状況と信濃川河川事務所の対応状況（第5報）

- 信濃川及び魚野川においてははん濫危険水位以上の洪水が予想されないため、19時00分に信濃川河川事務所風水害対策支部は「警戒体制」に移行しました。

9月16日（月）19時00分現在

1. 信濃川河川事務所の防災体制

- 9月16日（月）10時30分：注意体制を発令
- 10時50分：警戒体制に移行
- 12時40分：非常体制に移行
- 19時00分：警戒体制に移行

2. 管内の増水状況（※詳細は別紙－1のとおり）

魚野川の小出水位観測所では依然「はん濫注意水位」を超過していますが、魚野川流域ではまとまった降雨がみられなくなり、魚野川の水位は下降傾向です。

長岡水位観測所で「避難判断水位」を超過しています。引き続き河川の水位にご注意ください。

3. 対応状況概要

- 現在、内水被害防止のための排水作業を実施している箇所は以下のとおりです。

柿川排水機場 排水ポンプ施設稼働中

同時発表記者クラブ

長岡市記者会
長岡地域記者会
十日町記者クラブ
三条市記者室
小千谷新聞、FMゆきぐに、
越南タイムス、小出郷新聞

※下線部は前回までの発表からの変更・追加点
【問い合わせ先】







北陸地方整備局信濃川河川事務所
広報担当 専門官 清水 克之
電話) 0258-32-3020
FAX) 0258-33-8168

信濃川河川事務所管内 増水状況図

別紙-1

9月16日19時00分現在

凡例

-  : レベル5 (はん濫の発生)
-  : レベル4 (はん濫危険水位)
-  : レベル3 (避難判断水位)
-  : レベル2 (はん濫注意水位)
-  : レベル1 (水防団待機水位)
-  : 基準水位観測所
(△上昇中、▲変化なし、▽下降中)

