



国土交通省
信濃川河川事務所

記者発表資料

平成25年9月16日

15時30分発表

信濃川・魚野川の出水状況と信濃川河川事務所の対応状況（第3報）

- ・魚野川の出水観測所は依然「避難判断水位」を超過している
水位は下降傾向ですが、依然水位は高い状態です。
- ・信濃川の出水観測所で「避難判断水位」を超過している
水位は今後も上昇する見込みです、河川の水位にご注意ください。

9月16日（月）15時30分現在

1. 信濃川河川事務所の防災体制

- 9月16日（月）10時30分：注意体制を発令
- 10時50分：警戒体制に移行
- 12時40分：非常体制に移行（継続中）

2. 管内の増水状況（※詳細は別紙-1のとおり）

魚野川の出水観測所で「避難判断水位」を超過、しばらく水位の高い状態が続く見込みである。

信濃川の出水観測所で「避難判断水位」を超過、水位は今後も上昇する見込みです、河川の水位にご注意ください。

3. 対応状況概要

- ・12時40分、魚沼市明神地先で新堀川の内水被害防止のため排水ポンプ車1台、常設ポンプ及び臨時ポンプにより排水作業中。
- ・13時30分、リエゾン（災害対策現地情報連絡員）を南魚沼市へ1名、魚沼市へ1名派遣。
- ・柿川の内水はん濫防止のため、長岡消流雪設備により排水作業実施。
- ・小千谷市東栄二丁目地先 表沢川の内水被害防止のため排水ポンプ車1台排水作業中。
- ・15時00分、信濃川右岸 JR 只見線橋梁部（魚沼市四日町）の堤防で土のう積み作業及び内水排水作業実施中。
- ・15時30分、魚野川左岸 JR 飯山線橋梁部の堤防で土のう積み作業実施中。

同時発表記者クラブ

長岡市記者会
長岡地域記者会
十日町記者クラブ
三条市記者室
小千谷新聞、FMゆきぐに、
越南タイムス、小出郷新聞

※下線部は前回までの発表からの変更・追加点
【問い合わせ先】







北陸地方整備局信濃川河川事務所
広報担当 専門官 清水 克之
電話) 0258-32-3020
FAX) 0258-33-8168

信濃川河川事務所管内 増水状況図

別紙-1

9月16日15時30分現在

凡例

-  : レベル5 (はん濫の発生)
-  : レベル4 (はん濫危険水位)
-  : レベル3 (避難判断水位)
-  : レベル2 (はん濫注意水位)
-  : レベル1 (水防団待機水位)
-  : 基準水位観測所
(△上昇中、▲変化なし、▽下降中)

