



国土交通省  
信濃川河川事務所

記者発表資料

平成 25 年 9 月 16 日

14 時 00 分発表

## 信濃川・魚野川の出水状況と信濃川河川事務所の対応状況（第2報）

- ・魚野川の出水観測所で「はん濫危険水位」を超過している
- ・魚野川の堀之内水位観測所で「避難判断水位」を超過している  
水位は今後も上昇する見込み、河川の水位にご注意ください

9月16日（月）14時00分現在

### 1. 信濃川河川事務所の防災体制

9月16日（月）10時30分：注意体制を発令

10時50分：警戒体制に移行

12時40分：非常体制に移行

### 2. 管内の増水状況（※詳細は別紙-1のとおり）

魚野川の出水観測所で「はん濫危険水位」を超過、堀之内水位観測所で「避難判断水位」を超過している。しばらく水位の高い状態が続く見込みである。

### 3. 対応状況概要

- ・12時40分、魚沼市明神地先で新堀川の内水被害防止のため排水ポンプ車1台及び常設ポンプにより排水作業中。
- ・13時30分、リエゾン（災害対策現地情報連絡員）を南魚沼市へ1名、魚沼市へ1名派遣。
- ・柿川の内水はん濫防止のため、長岡消流雪設備により排水作業実施。

※下線部は前回までの発表からの変更・追加点

#### 同時発表記者クラブ

長岡市記者会  
長岡地域記者会  
十日町記者クラブ  
三条市記者室  
小千谷新聞、FMゆきぐに、  
越南タイムス、小出郷新聞

#### 【問い合わせ先】







北陸地方整備局信濃川河川事務所  
広報担当 専門官 清水 克之  
電話) 0258-32-3020  
FAX) 0258-33-8168

# 信濃川河川事務所管内 増水状況図

別紙-1

9月16日14時00分現在

凡例

-  : レベル5 (はん濫の発生)
-  : レベル4 (はん濫危険水位)
-  : レベル3 (避難判断水位)
-  : レベル2 (はん濫注意水位)
-  : レベル1 (水防団待機水位)
-  : 基準水位観測所  
(△上昇中、▲変化なし、▽下降中)

