



国土交通省
信濃川河川事務所

記者発表資料

平成 25 年 9 月 16 日

13時00分発表

信濃川・魚野川の出水状況と信濃川河川事務所の対応状況

- 魚野川の小出水位観測所で「避難判断水位」を超過している
- 今後も水位は上昇する見込み
- 12時40分、魚沼市明神地先で新堀川の内水被害防止のため排水ポンプ車1台排水開始。

9月16日（月）12時50分現在

1. 信濃川河川事務所の防災体制

9月16日（月）10時30分：注意体制を発令

10時50分：警戒体制に移行

12時40分：非常体制に移行

2. 管内の増水状況

※別紙-1のとおり

魚野川の小出水位観測所で「避難判断水位」を超過している。しばらく水位の高い状態が続く見込みである。

3. 対応状況概要

12時40分、魚沼市明神地先で新堀川の内水被害防止のため排水ポンプ車1台排水開始。

同時発表記者クラブ

長岡市記者会
長岡地域記者会
十日町記者クラブ
三条市記者室
小千谷新聞、FMゆきぐに、
越南タイムス、小出郷新聞

【問い合わせ先】







北陸地方整備局信濃川河川事務所
副所長（技術） 白井 正巳
電話）0258-32-3020
FAX）0258-33-8168

信濃川河川事務所管内 増水状況図

別紙-1

9月16日12時50分現在

凡例

-  : レベル5 (はん濫の発生)
-  : レベル4 (はん濫危険水位)
-  : レベル3 (避難判断水位)
-  : レベル2 (はん濫注意水位)
-  : レベル1 (水防団待機水位)
-  : 基準水位観測所
(△上昇中、▲変化なし、▽下降中)

