

国土交通省  
信濃川河川事務所

記者発表資料

解禁日時

平成23年7月28日  
13時30分発表

## 信濃川と魚野川の増水状況と信濃川河川事務所の対応状況

(7月28日13時00分現在)

- ・魚野川の小出水位観測所では、「はん濫注意水位」を超過している。しばらく水位の高い状態が続く見込みである。
- ・堀之内出張所では河川の点検・見回りを行って、7月28日11時37分に終了し、堤防等では異常は確認されなかった。
- ・7月28日12時05分、魚野川の魚沼市古新田地区の明神簡易排水機場の内水排除のため、魚沼市長より排水ポンプ車出動要請があった。このため、信濃川河川事務所の排水ポンプ車（1台）を現地に向けて派遣し、同日12時45分から排水作業を開始した。

【7月28日13時00分現在】

### [1] 信濃川と魚野川の増水状況と信濃川河川事務所の対応状況

#### 1. 概況

- ・信濃川河川事務所の防災体制：7月28日8時10分に注意体制を発令し、同日8時40分に警戒体制に移行している。
- ・魚野川はん濫注意情報が発令されている。
- ・魚野川水防警報が発令されている。

#### 2. 管内の増水状況

- ・別紙-1のとおりである。

##### 【信濃川】

- ・信濃川の水位観測所は全て「水防団待機水位」に達していない。

##### 【魚野川】

- ・魚野川の小出水位観測所で、「はん濫注意水位」を超過している。
- ・魚野川の堀之内水位観測所で、「水防団待機水位」を超過している。
- ・しばらく水位の高い状態が続く見込みである。

#### 3. 河川の点検・見回り状況

##### 【魚野川】

- ・信濃川河川事務所の出張所（堀之内）では、魚野川の点検・見回りを行って、7月28日11時37分終了し、堤防等では異常は確認されなかった。

#### 4. 被害状況

##### 【魚野川】

・7月28日12時05分、魚野川の魚沼市古新田地区の明神簡易排水機場の内水排除のため、魚沼市長より排水ポンプ車の出動要請があった。このため、信濃川河川事務所の排水ポンプ車（1台）を現地に向けて派遣し、同日12時45分から排水作業を開始した、

##### [2]その他

・情報は入っていない。







取り扱い	本資料の発表をもって解禁とする。
同時記者発表クラブ 長岡市政記者会 週刊記者会	【問い合わせ先】 国土交通省北陸地方整備局 信濃川河川事務所 電話：0258-32-3020 河川環境課長 池田 博明(いけだ ひろあき)

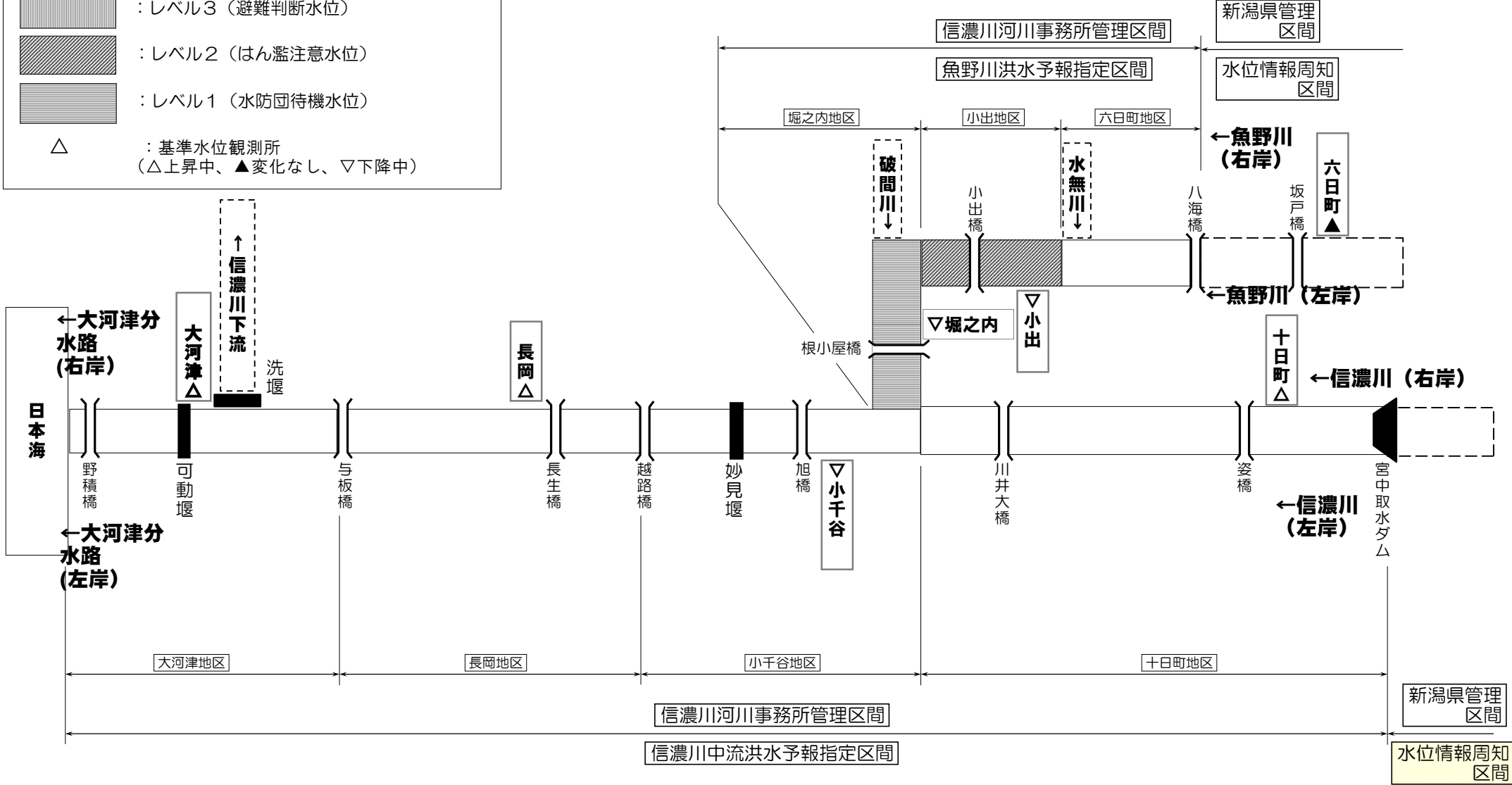
# 信濃川河川事務所管内 増水状況図

別紙-1

7月28日13時00分現在

**凡例**

-  : レベル5 (はん濫の発生)
-  : レベル4 (はん濫危険水位)
-  : レベル3 (避難判断水位)
-  : レベル2 (はん濫注意水位)
-  : レベル1 (水防団待機水位)
-  : 基準水位観測所  
(△上昇中、▲変化なし、▽下降中)



【参考】

【用語の解説】

水防団待機水位	水位が上昇し、水防団が水防活動に備えて待機する水位。
はん濫注意水位	「水防団待機水位」からさらに水位が上昇し、水防団が出動する目安の水位。身の周りの備えをすると共に、今後の洪水予報に注意してください。
避難判断水位	「はん濫注意水位」からさらに水位が上昇し、市町村が住民の避難勧告発令の参考にする水位。市町村からの避難情報に注意してください
はん濫危険水位	「避難判断水位」からさらに水位が上昇し、はん濫が発生するおそれがある水位。十分安全確保を図るとともに、市町村からの避難情報、河川周辺の状況に留意してください。
計画高水位	堤防の設計・整備などの基準となる水位で、計画上想定した降雨から算出された流量をダムなどの流量調節施設と組み合わせて各地点の計画流量を決定し、それに対する水位として決定したものです。

