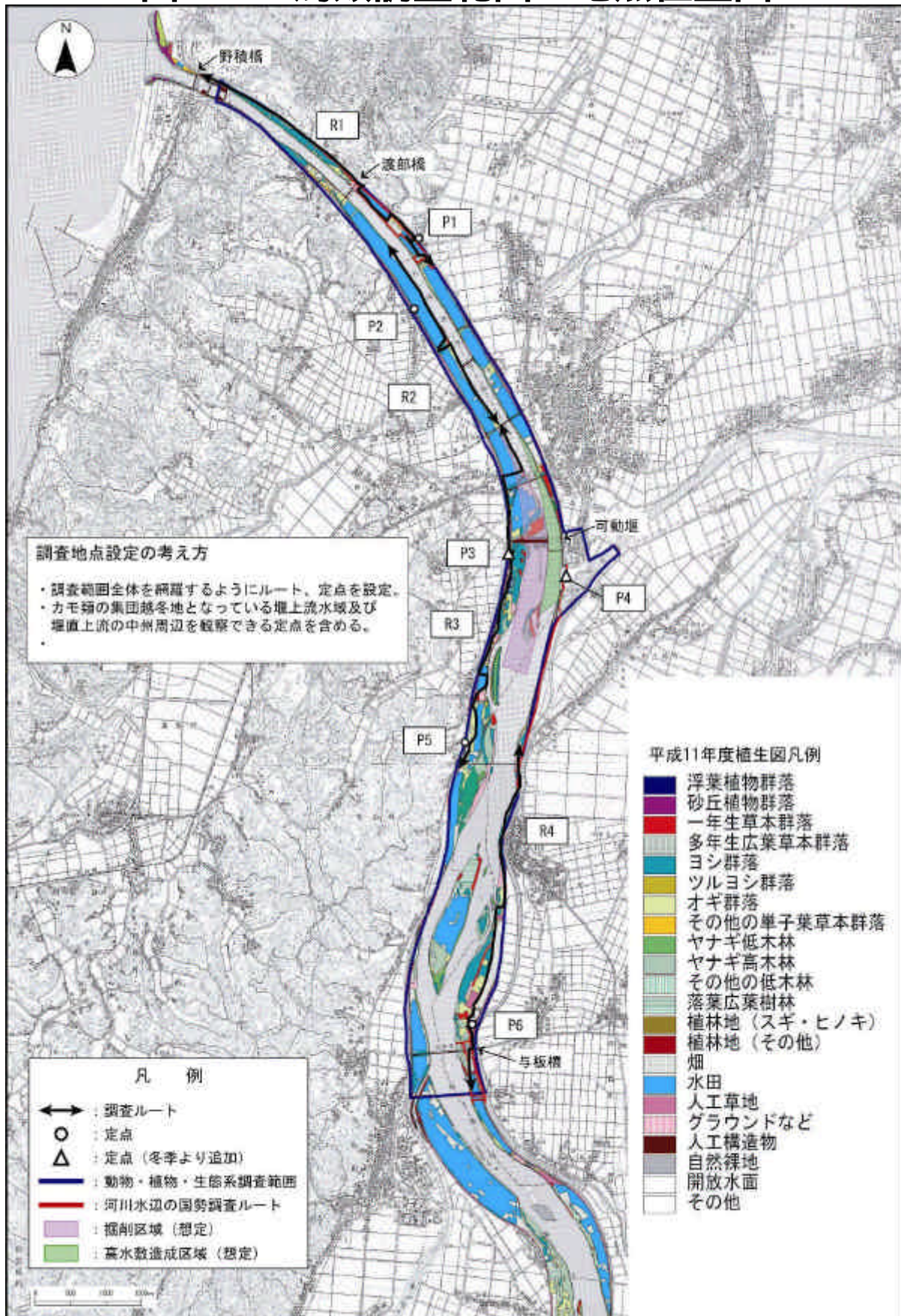


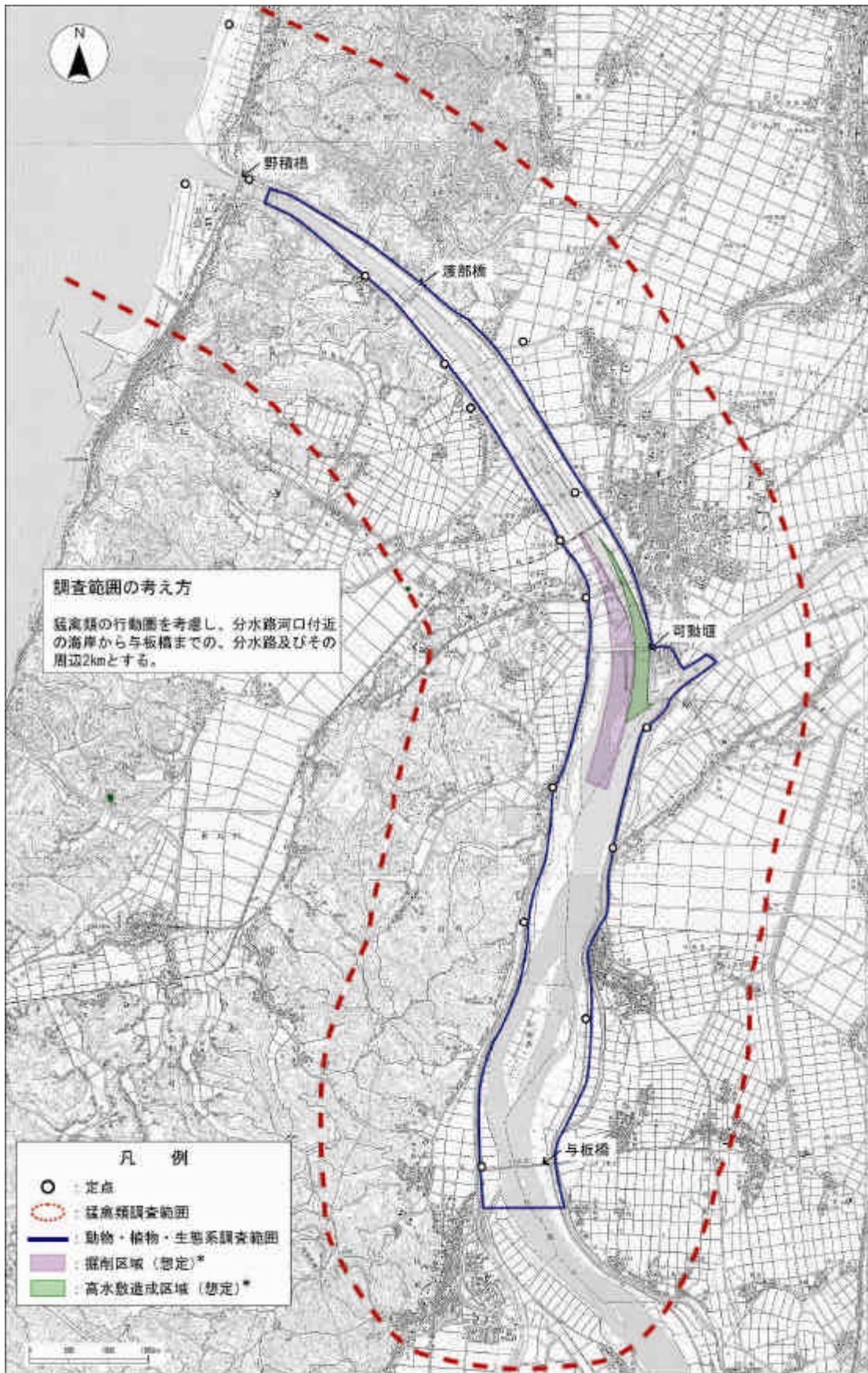
図 5-6 鳥類調査範囲・地点位置図



* 河道及び低水路掘削区域、高水敷造成区域の具体的な形状は現在検討中であり、変更の可能性があります。

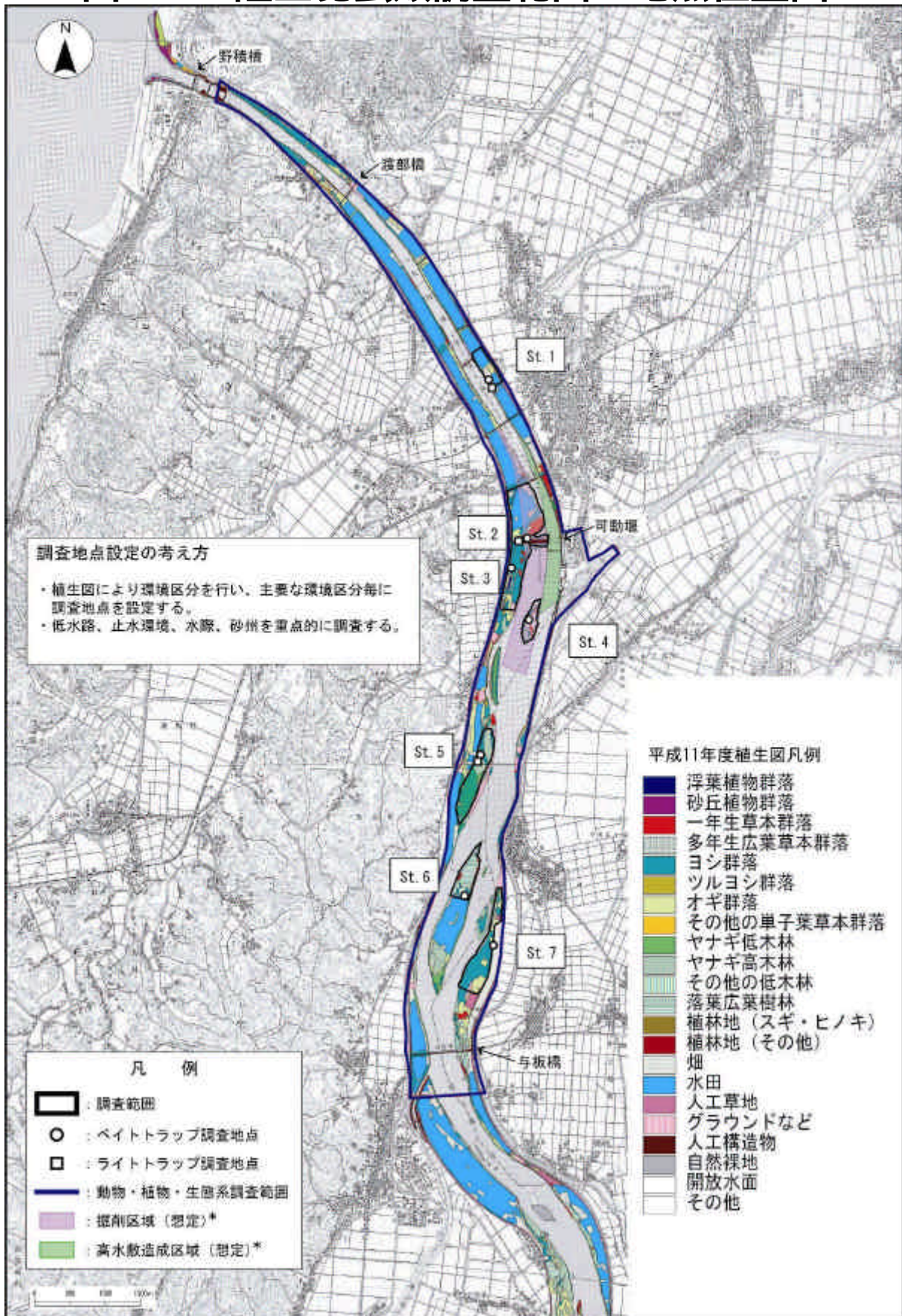
※調査ルート、定点以外の地点においても任意調査で集団分布地等を把握します。

図 5-7 猛禽類調査範囲・地点位置図



* 河道及び低水路掘削区域、高水敷造成区域の具体的な形状は現在検討中であり、変更の可能性があります。

図 5-8 陸上昆虫類調査範囲・地点位置図



* 河道及び低水路掘削区域、高水敷造成区域の具体的な形状は現在検討中であり、変更の可能性があります。

図 5-9 水生生物調査範囲・地点位置図



* 河道及び低水路掘削区域、高水敷造成区域の具体的な形状は現在検討中であり、変更の可能性があります。