信濃川河川事務所 管内図 2/2

1：50,000
1000 500 0 1000 2000 3000 4000m

N

長岡市 / 小千谷市 / 十日町市 / 南魚沼市 / 魚沼市

凡例

- 築堤（完成） / （暫定堤防） / （暫々定堤防）
- 築用道路
- 床止め・固定堰
- 可動堰
- 取水水門 / 排水水門
- 用水樋門、樋管（施設管理者名・用途区分）
- 排水樋門、樋管
- 揚水機場
- 排水機場
- 閘門
- ダム（完成、工事中、実施）
- 橋梁（管理者名・用途）
- 都市計画区域
- 市街化区域
- 国道及び自動車専用道路
- 都府県界 / 都市界 / 町村界
- 大臣管理区間
- 法河川
- 水路その他
- 事務所
- 出張所（管理支所）
- 水位観測所
- 流量観測所
- 雨量観測所
- 水質観測所（一般、基準）
- 無線、テレメータ
- 距離標
- 直轄河川防御対象氾濫区域
- 浸水区域（昭和56年8月23日）
- 浸水区域（昭和53年6月26日）
- 浸水区域（昭和57年9月13日）
- 浸水区域（昭和58年9月29日）
- 港湾区域及び漁港区域

※許可工作物は、施設管理者名を（ ）書きで記載する。

横断図（十日町 70.0km）
V＝1：400
H＝1：4,000

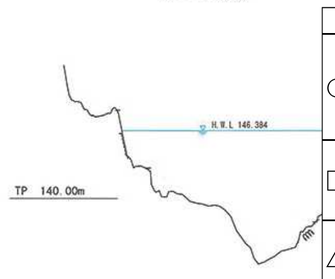

横断図（魚野川 10.75km）
V＝1：400
H＝1：4,000



[魚野川左岸 0.5km～12.75km
右岸 0.0km～12.75km]
：600

堤防標準横断図（41.5km～74.8k
S＝1：600

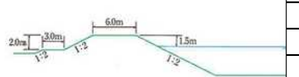

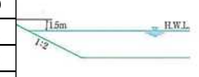

凡例

- 重点区間
- 水防上最も重要な区間（A）
- 水防上重要区間（B）
- 要注意区間
- 水防上巡視を必要とする構造物（A）
- 〃（B）
- 〃（要注意）
- 危険箇所（避難）
- 危険箇所（避難）（別途対応）
- 危険箇所（越水）
- 水防管理団体の倉庫
- 県有水防倉庫
- 国土交通省水防倉庫・資材置場
- 水位・流量観測所
- 雨量観測所
- 重点監視区間（浸透）
- 重点監視区間（侵食）

信濃川縦断面図（本川35.0km～75.0km）

平成27年度測量（35.0km～42.0km）
平成26年度測量（42.0km～75.0km）

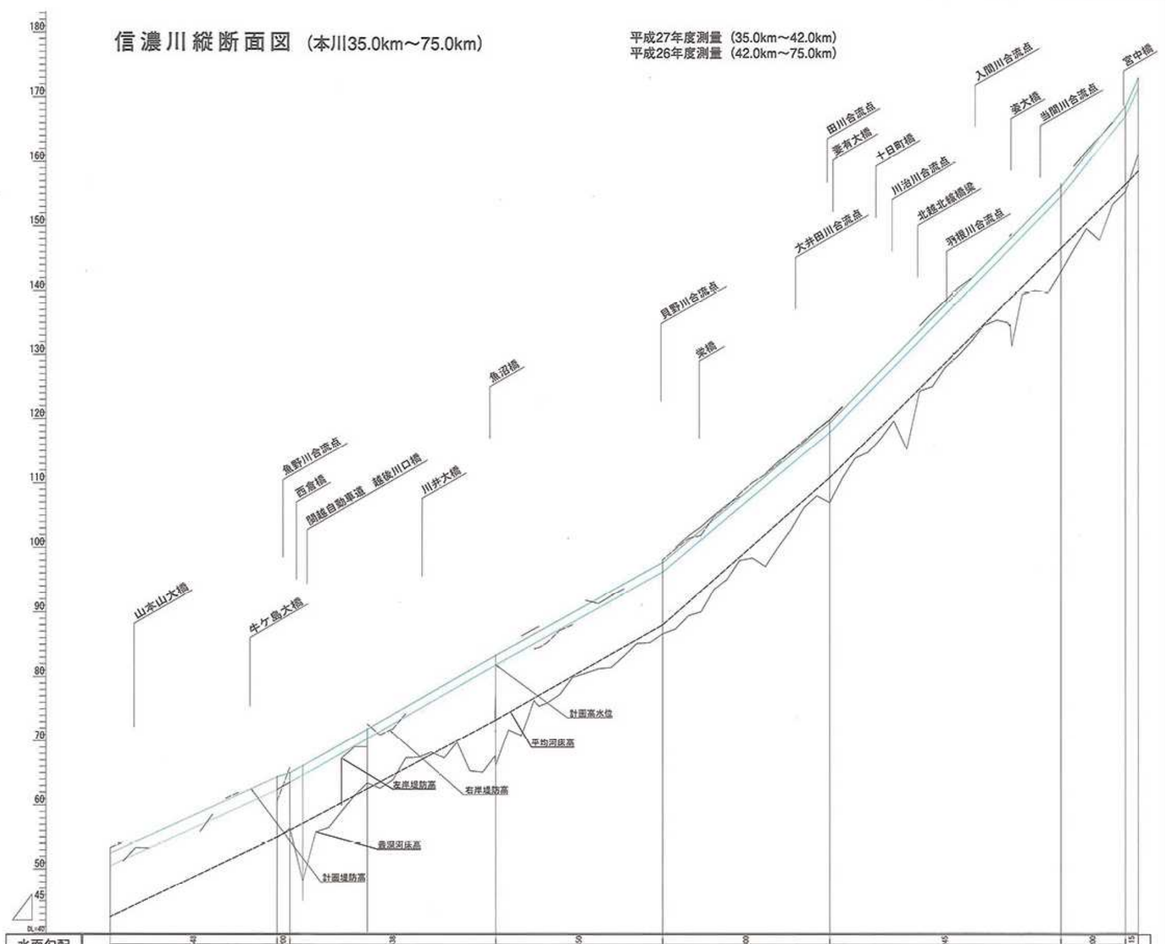

| 水面勾配 | | |