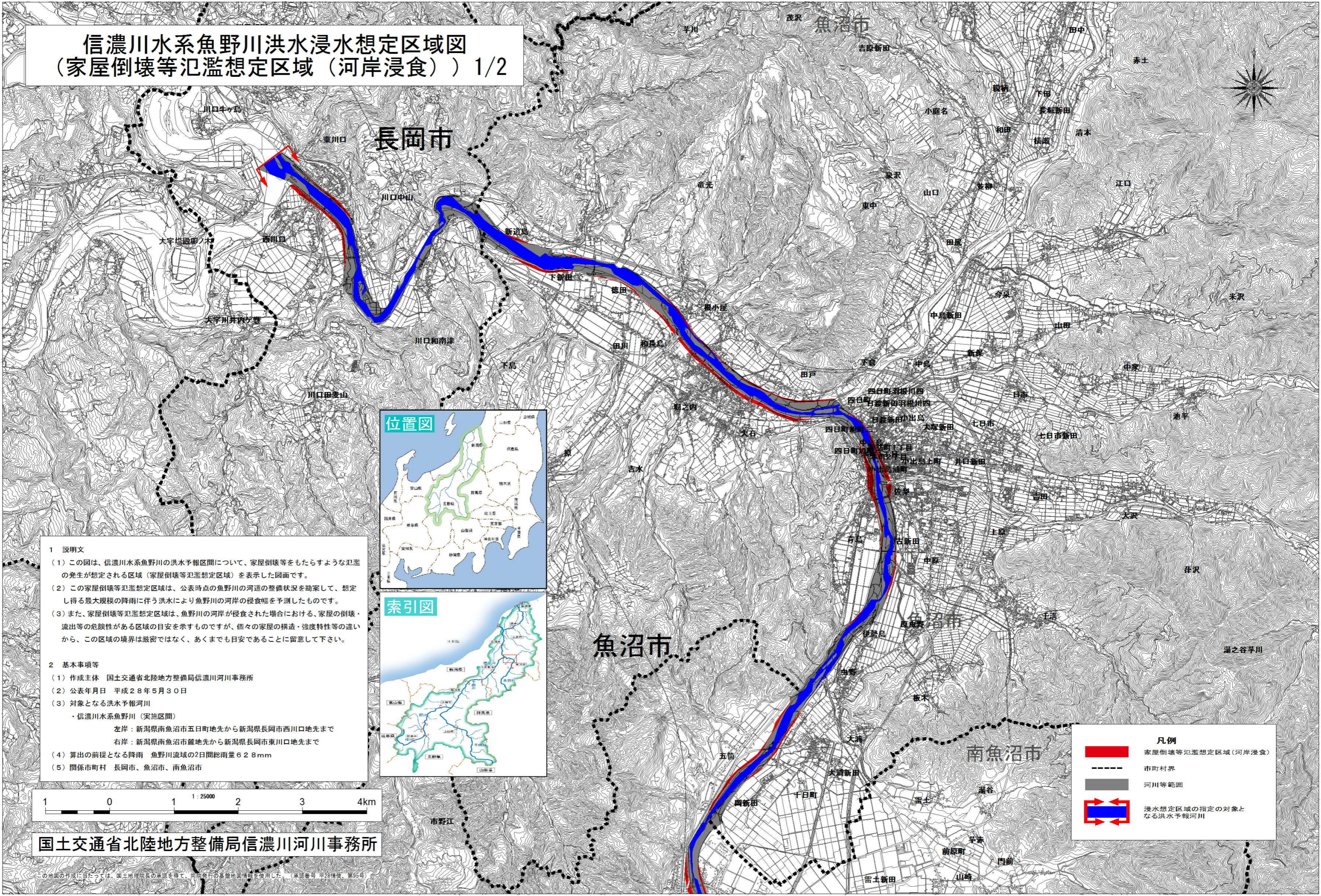



信濃川水系魚野川洪水浸水想定区域図 (家屋倒壊等氾濫想定区域(河岸浸食)) 1/2



1 説明文

(1) この図は、信濃川水系魚野川の洪水予報区間について、家屋倒壊等をもたらすような氾濫の発生が想定される区域(家屋倒壊等氾濫想定区域)を表示した図面です。

(2) この家屋倒壊等氾濫想定区域は、公表時点の魚野川の河道の整備状況を勘案して、想定し得る最大規模の降雨に伴う洪水により魚野川の河岸の侵食幅を予測したものです。

(3) また、家屋倒壊等氾濫想定区域は、魚野川の河岸が侵食された場合における、家屋の倒壊・流出等の危険性がある区域の目安を示すものですが、個々の家屋の構造・強度特性等の違いから、この区域の境界は厳密ではなく、あくまでも目安であることに留意して下さい。

2 基本事項等

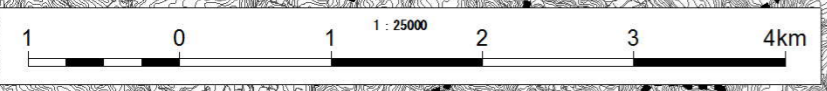
(1) 作成主体 国土交通省北陸地方整備局信濃川河川事務所

(2) 公表年月日 平成28年5月30日

(3) 対象となる洪水予報河川
・信濃川水系魚野川(実施区間)
左岸：新潟県南魚沼市五日町地先から新潟県長岡市西川口地先まで
右岸：新潟県南魚沼市麓地先から新潟県長岡市東川口地先まで

(4) 算出の前提となる降雨 魚野川流域の2日間総雨量62.8mm

(5) 関係市町村 長岡市、魚沼市、南魚沼市



凡例

	家屋倒壊等氾濫想定区域(河岸浸食)
	市町村界
	河川等範囲
	浸水想定区域の指定の対象となる洪水予報河川

国土交通省北陸地方整備局信濃川河川事務所

この地図の作成に当たっては、国土地理院長の承認を得て、同院発行の基礎地図情報を使用しました。(承認番号：第28提供-第95号)