

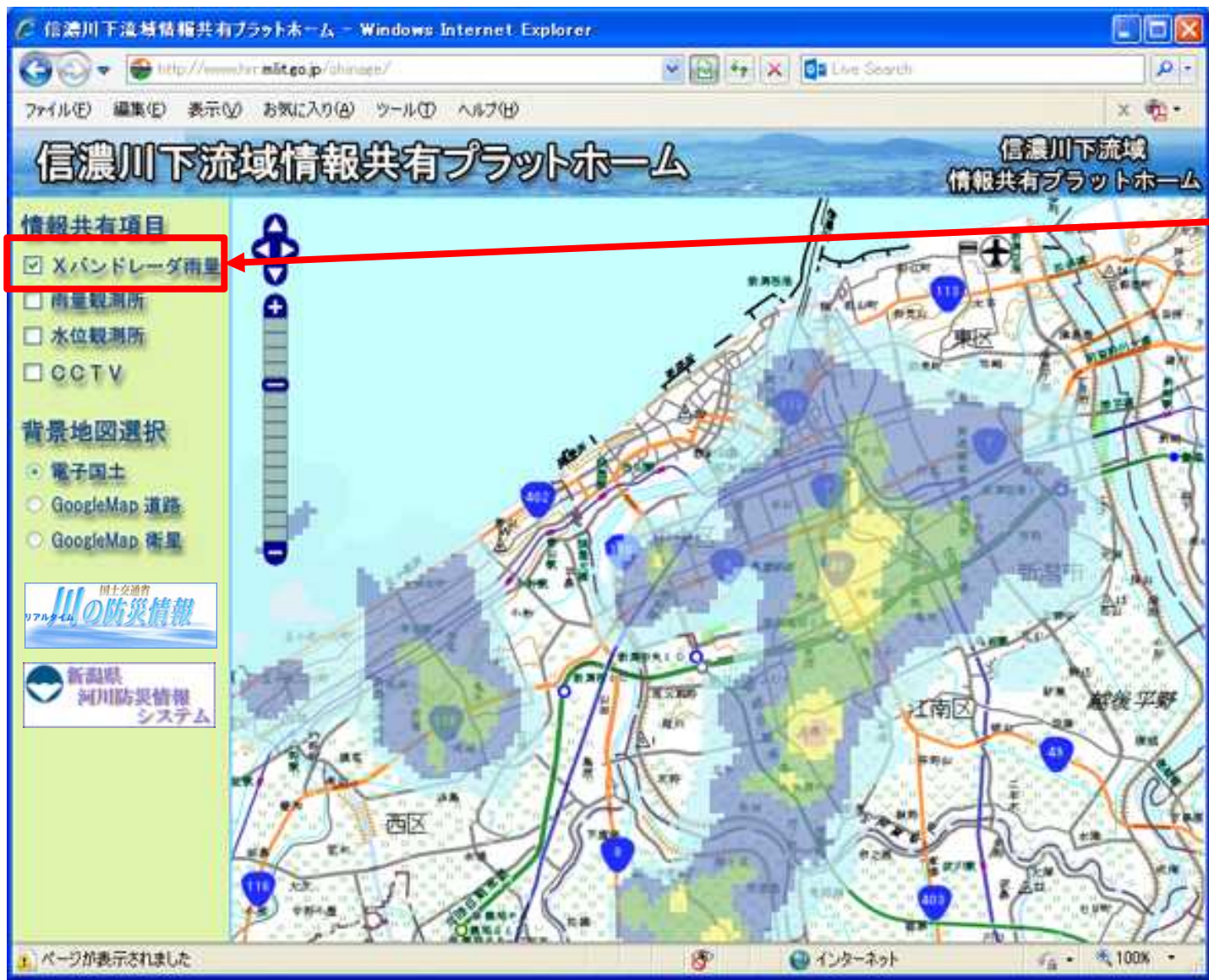
# 信濃川下流域情報共有プラットフォーム

資料-3

関係機関のHPトップ画面に情報共有プラットフォームのバナーを設置する

Xバンドレーダ雨量

暫定版



チェックを入れると、地図上に「Xバンドレーダ雨量」が表示される。

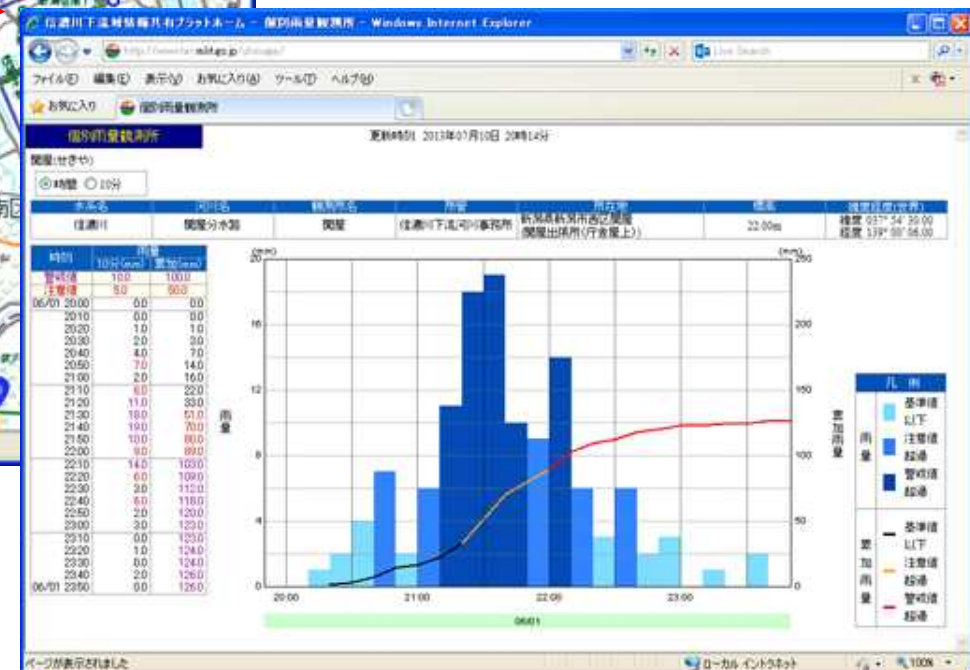
# 信濃川下流域情報共有プラットフォーム

雨量観測所(国、県、気象庁等全ての観測所)

暫定版



チェックを入れると、地図上に「雨量観測所アイコン」が表示される。





# 信濃川下流域情報共有プラットフォーム

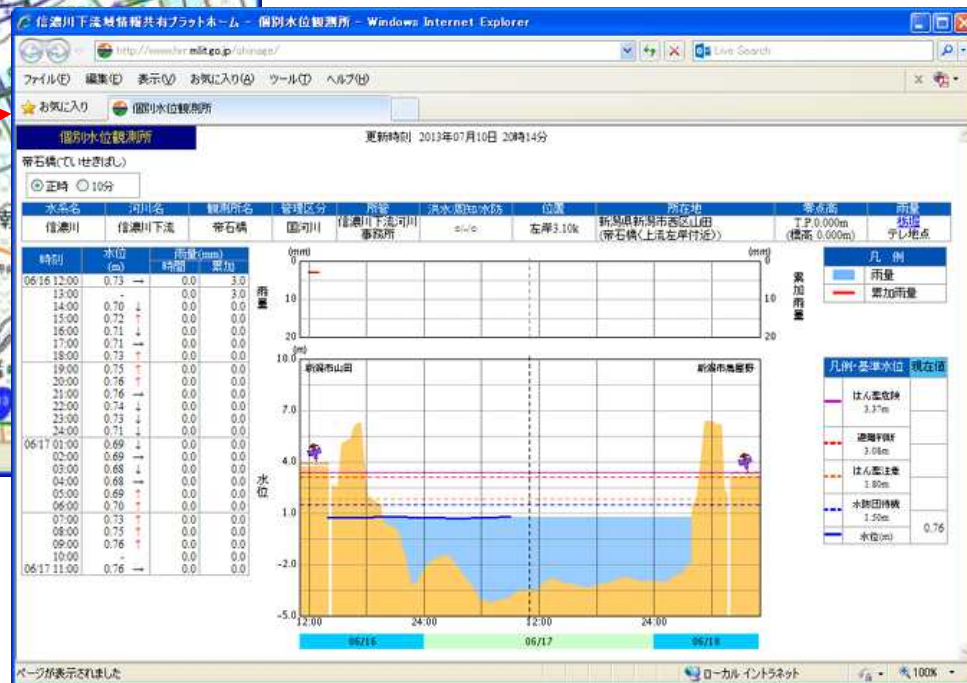
## 水位観測所(国、県等全ての観測所)

暫定版



チェックを入れると、地図上に「水位観測所アイコン」が表示される。

水位観測所アイコンをクリックすると、個別水位観測所画面を別ウインドウで表示する。



# 信濃川下流域情報共有プラットフォーム

## CCTVカメラ(国等全てのカメラ)

暫定版



チェックを入れると、地図上に「カメラアイコン」が表示される。

CCTV縮小画像をクリックすると、CCTV詳細画面を別ウインドウで表示する。

カメラアイコンをクリックすると、CCTVの縮小画像をポップアップで表示する。





# 信濃川下流域情報共有プラットフォーム

## 外部リンク: 川の防災情報

暫定版

信濃川下流域情報共有プラットフォーム

情報共有項目

- Xバンドレーダ雨量
- 雨量観測所
- 水位観測所
- Q&A

衛星地図選択

- 電子衛星
- GoogleMap 道路
- GoogleMap 衛星

**川の防災情報**

国土交通省[川の防災情報] 水防警報管内地図(北陸地方)

北陸地方レーダ雨量

「洪水予報・水位周知河川」管内地図(北陸地方)

レーダ雨量

テレメータ雨量・水位・水質・積雪

水防警報

バナーをクリックすると、「川の防災情報 北陸」へリンクする。

国土交通省[川の防災情報] 水防警報管内地図(北陸地方)

水防警報管内地図(北陸地方)

水系名	区間数	雨量	水位	出動
荒川	2	0	0	0
阿賀野川	7	0	0	0
信濃川	20	1	1	0
堀川	1	0	0	0
堀川	1	0	0	0
東海川	1	0	0	0
新庄川	1	0	0	0
神通川	4	0	0	0
庄川	2	0	0	0
小笠原川	4	0	0	0
手取川	1	0	0	0
神通川	2	0	0	0

信濃川流域を選択すると、水防警報模式図へ遷移する。

国土交通省[川の防災情報] 水防警報模式図(信濃川)

水防警報模式図(信濃川)

水防警報管内地図

Q&A問い合わせ

Topに戻る

水防警報管内図(信濃川)

出動

準備

解除(発表なし)

信濃川(信濃川) 出動

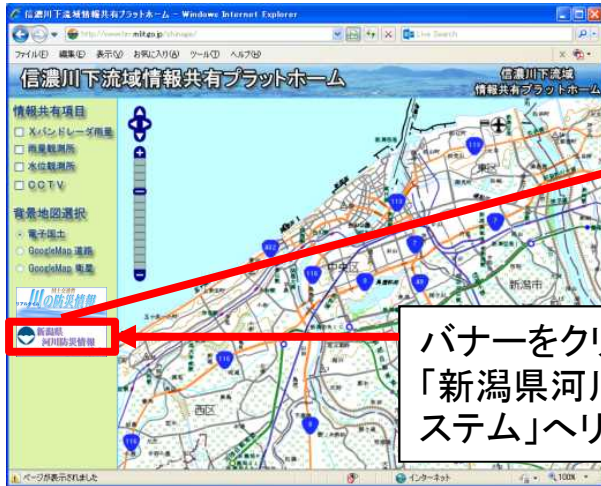
信濃川(信濃川) 準備

「水防警報」をクリックすると、「水防警報管内地図(北陸地方)」へ遷移する。  
※その他の情報も閲覧可能

# 信濃川下流域情報共有プラットフォーム

## 外部リンク:新潟県河川防災情報システム

暫定版



バナーをクリックすると、「新潟県河川防災情報システム」へリンクする。



「ダム情報」をクリックすると、「ダム諸量状況図(全県)」に遷移する。  
※その他の情報も閲覧可能

