

「水防災意識社会 再構築ビジョン」
に基づく取組について

水防災意識社会 再構築ビジョン



関東・東北豪雨を踏まえ、新たに「**水防災意識社会 再構築ビジョン**」として、全ての直轄河川とその沿川市町村（109水系、730市町村）において、平成32年度目途に水防災意識社会を再構築する取組を行う。

<ソフト対策> ・住民が自らリスクを察知し主体的に避難できるよう、より実効性のある「住民目線のソフト対策」へ転換し、平成28年出水期までを目途に重点的に実施。

<ハード対策> ・「洪水を安全に流すためのハード対策」に加え、氾濫が発生した場合にも被害を軽減する「危機管理型ハード対策」を導入し、平成32年度を目途に実施。

主な対策

各地域において、河川管理者・都道府県・市町村等からなる協議会等を新たに設置して減災のための目標を共有し、ハード・ソフト対策を一体的・計画的に推進する。

<危機管理型ハード対策>

- 越水等が発生した場合でも決壊までの時間を少しでも引き延ばすよう堤防構造を工夫する対策の推進
いわゆる粘り強い構造の堤防の整備

<被害軽減を図るための堤防構造の工夫(対策例)>



<洪水を安全に流すためのハード対策>

- 優先的に整備が必要な区間において、堤防のかさ上げや浸透対策などを実施

<住民目線のソフト対策>

- 住民等の行動につながるリスク情報の周知
 - ・立ち退き避難が必要な家屋倒壊等氾濫想定区域等の公表
 - ・住民のとるべき行動を分かりやすく示したハザードマップへの改良
 - ・不動産関連事業者への説明会の開催
 - ・市町村等との共同点検
- 事前の行動計画作成、訓練の促進
 - ・タイムラインの策定・訓練
- 避難行動のきっかけとなる情報をリアルタイムで提供
 - ・水位計やライブカメラの設置
 - ・スマホ等によるプッシュ型の洪水予報等の提供



家屋倒壊等氾濫想定区域 ※

※ 家屋の倒壊・流失をもたらすような堤防決壊に伴う激しい氾濫流や河岸侵食が発生することが想定される区域

住民目線のソフト対策



信濃川下流

○水害リスクの高い地域を中心に、スマートフォンを活用したプッシュ型の洪水予報の配信など、住民が自らリスクを察知し主体的に避難できるように住民目線のソフト対策に重点的に取り組む。

リスク情報の周知

○立ち退き避難が必要な家屋倒壊等氾濫想定区域等の公表
⇒平成28年出水期までに水害リスクの高い約70水系、平成29年出水期までに全109水系で公表



○住民のとりべき行動を分かりやすく示したハザードマップへの改良
⇒「水害ハザードマップ検討委員会」にて意見を聴き、平成27年度内を目途に水害ハザードマップの手引きを作成

○不動産関連事業者への説明会の実施
⇒水害リスクを認識した不動産売買の普及等による、水害リスクを踏まえた土地利用の促進

事前の行動計画、訓練

○避難に着目したタイムラインの策定
○首長も参加するロールプレイング形式の訓練



⇒平成28年出水期までに水害リスクの高い約400市町村
平成32年度までに全730市町村で策定

避難行動のきっかけとなる情報をリアルタイムで提供

スマホ等で取得



洪水予報等の情報をプッシュ型で配信



自分のいる場所の近傍の情報

ライブカメラ

自分のいる場所

詳細な雨量情報

河川水位

⇒平成28年夏頃までに洪水に対しリスクが高い区間において水位計やライブカメラを設置
平成28年出水期からスマートフォン等によるプッシュ型の洪水予報等の配信を順次実施

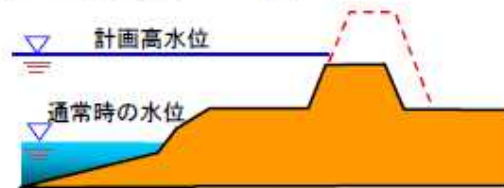
洪水を安全に流すためのハード対策

○ 流下能力が著しく不足している、あるいは漏水の実績があるなど、優先的に整備が必要な区間約1,200kmについて、平成32年度を目途に堤防のかさ上げや浸透対策などの対策を実施。

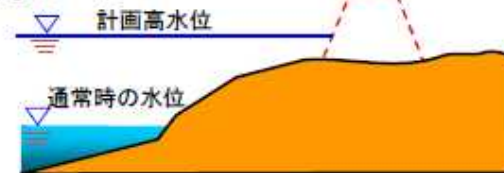
【未完成の堤防】

【完成された堤防】

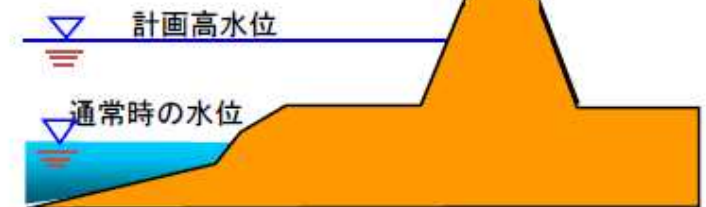
○ 堤防の断面が不足



○ 堤防がない



○ 堤防の高さ・幅ともに
計画上の断面を確保



堤防の
かさ上げ

＜浸透や侵食に対する対策工法＞

➤ ドレーン工、護岸や遮水シートの設置等、浸透や侵食に対する安全性を確保するための対策を実施

浸透・侵食
対策

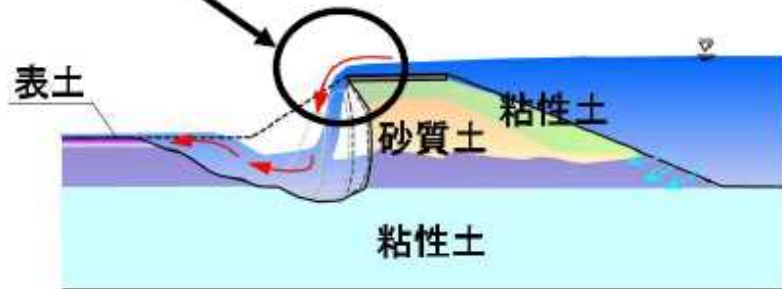


ドレーン工、護岸や遮水シートの設置例

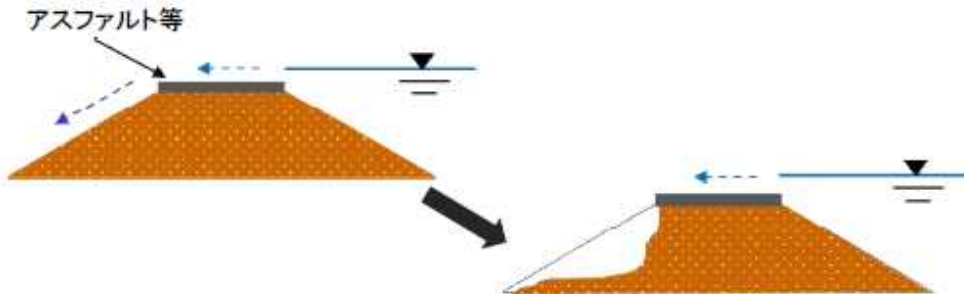
○ 氾濫リスクが高いにも関わらず、当面の間、上下流バランスの観点から堤防整備に至らない区間など約1,800kmについて、平成32年度を目途に粘り強い構造の堤防など危機管理型のハード対策を実施。

堤防天端の保護

- 堤防天端をアスファルト等で保護し、法肩部の崩壊の進行を遅らせることにより、決壊までの時間を少しでも延ばす

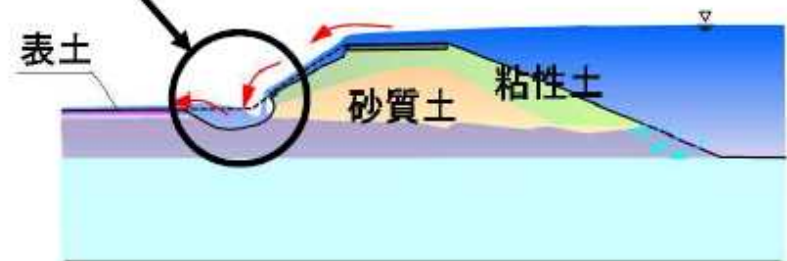


堤防天端をアスファルト等で保護した堤防では、ある程度の時間、アスファルト等が残っている。

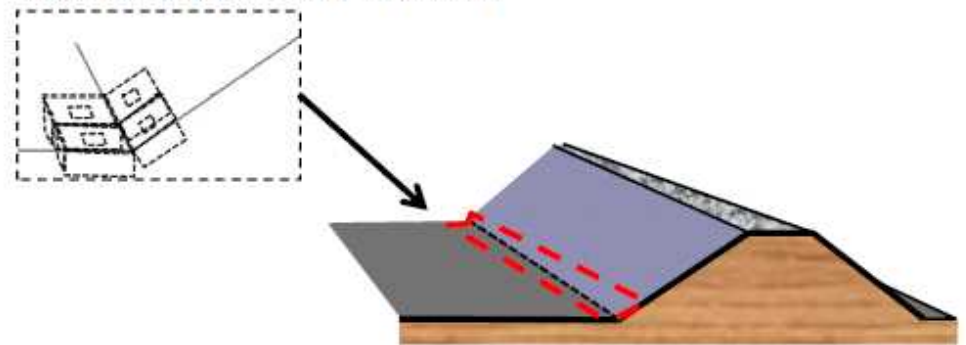


堤防裏法尻の補強

- 裏法尻をブロック等で補強し、深掘れの進行を遅らせることにより、決壊までの時間を少しでも延ばす



堤防裏法尻をブロック等で補強



※ 具体的な工法については検討中

水防災意識社会を再構築するため、河川管理者・県・市町村等からなる協議会を構築して減災のための目標を共有し、ハード・ソフト対策を一体的・計画的に推進する。

協議会において実施する事項(案)

1. 現状の水害リスク情報や取組状況の共有

洪水の浸水想定等の水害リスク情報を共有するとともに、各構成員がそれぞれ又は連携して実施している現状の減災に係る取組状況等について共有する。

- ① 情報伝達、避難計画等に関する事項
- ② 水防に関する事項
- ③ 氾濫水の排水、施設運用等に関する事項
- ④ 河川管理施設の整備に関する事項

2. 地域の取組方針の作成

円滑かつ迅速な避難、的確な水防活動及び円滑かつ迅速な氾濫水の排水を実現するために各構成員がそれぞれ又は連携して取り組む事項をまとめた地域の取組方針を作成し、共有する。

3. フォローアップ

地域の取組方針に基づく対策の実施状況を確認する。

また、本協議会等を中心として、毎年出水期前にトップセミナーや堤防の共同点検等を実施し、状況の共有を図る。