

ダムつ湖 秋号

2019年10月号
編集・発行：国土交通省
北陸地方整備局三国川ダム管理所



三国川ダム & しやくなげ湖で

自然と秋を満喫しませんか



落合橋付近



管理棟付近



十字峠付近

暑い夏が過ぎると三国川に紅葉の秋がやってきます。
しやくなげ湖の湖面が水鏡になって、色付いた山々や澄んだ空が鮮やかに写しだされます。
絵画や写真などの芸術の秋！サイクリングやトレッキングなどのスポーツの秋！そして紅葉を見ながらスイーツなどの食欲の秋！
是非しやくなげ湖に足を運んで、思い思いの秋を満喫して下さい。

※ダムの監査廊見学実施中 11月30日まで公開予定
詳しくは、三国川ダムHP (<http://www.hrr.mlit.go.jp/saguri/index.html>) をご覧ください。

イベント紹介(予定)



10月27日(日) 紅葉ウォーク開催
(主催) しやくなげ湖畔開発公社

イベント関係

毎年恒例大人気！

しやくなげ湖祭り (7月28日)

ステージイベント



三国川ダム
監査廊見学



三国川ダム
操作室見学



魚のつかみ取り



南魚沼サイクルフェスタ2019


JFBC南魚沼サイクルロードレース
(9月14, 15日)

秋空のもと、三国川ダム周遊道路で開催されました！

スタート地点




スタートを待つ選手たち



三国川ダム管理所前



ゴール地点



参加者の声

◎ 毎年の開催を楽しみにしています。
(燕市・40代男性)

普段見れない監査廊や操作室を見て良かった
今日は水の流量が多くてゲートから出る水が圧巻でした。(南魚沼市内・30代男性)



シャッピー

ダムつ湖 秋号

2019年10月号
編集・発行：国土交通省
北陸地方整備局三国川ダム管理所

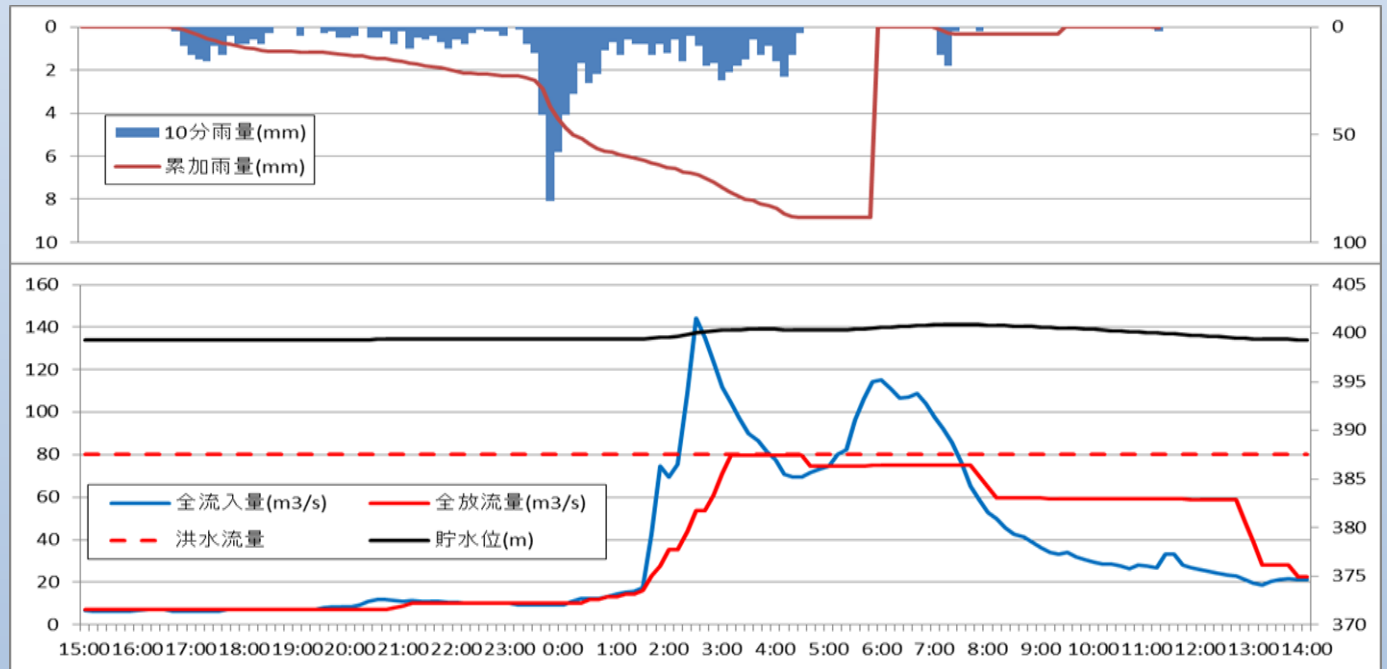
～今年の洪水期間を振り返って～

三国川ダムでは梅雨期や台風シーズンである6月から9月までを洪水期間と定め、大雨により洪水（※）が発生した際にダムに洪水を貯め込む防災操作（洪水調節）を行っています。

（※）三国川ダムでは流入量80m³/s以上のときの流水を洪水としています。

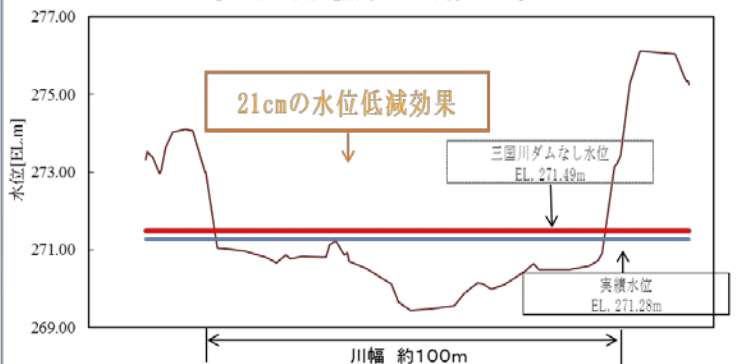
今年は大雨の発生回数が多く、洪水をダムに貯め込んだ回数が昨年より3回を上回る6回にも及びました（9月24日時点）。中でも7月28日の大雨の際には、三国川ダムにおいて最大約150m³/sの洪水をダムに貯留しました。ダム下流の南魚沼市（当ノ坂観測所）で、約21cm（計算による推定）の水位低減を図り、ダム下流の三国川や魚野川の河川水位を低減する効果を発揮しました。

●7月28日洪水時の三国川ダム操作



当ノ坂観測所

【三国川土沢橋地点 ダムから下流2.1km】



ダム天端高：EL.439.50 m

