

# 橋梁個別施設計画

令和7年3月

国土交通省 北陸地方整備局

国道157号 犀川大橋

1. 計画策定の背景と目的	
(1) 計画策定の背景	・・・ 1
(2) 計画策定の目的	・・・ 2
2. 北陸地方整備局の橋梁の状況	
(1) 橋梁数	・・・ 4
(2) 橋梁管理の現状	・・・ 5
(3) 損傷状況	・・・ 7
(4) 点検支援技術の活用	・・・ 10
3. 予防保全への取り組み	
(1) 『予防保全』とは	・・・ 11
(2) 『予防保全』型管理の基本方針	・・・ 12
4. 北陸地方整備局の橋梁長寿命化修繕計画	
(1) 基本方針	・・・ 13
(2) 点検・修繕計画	・・・ 13

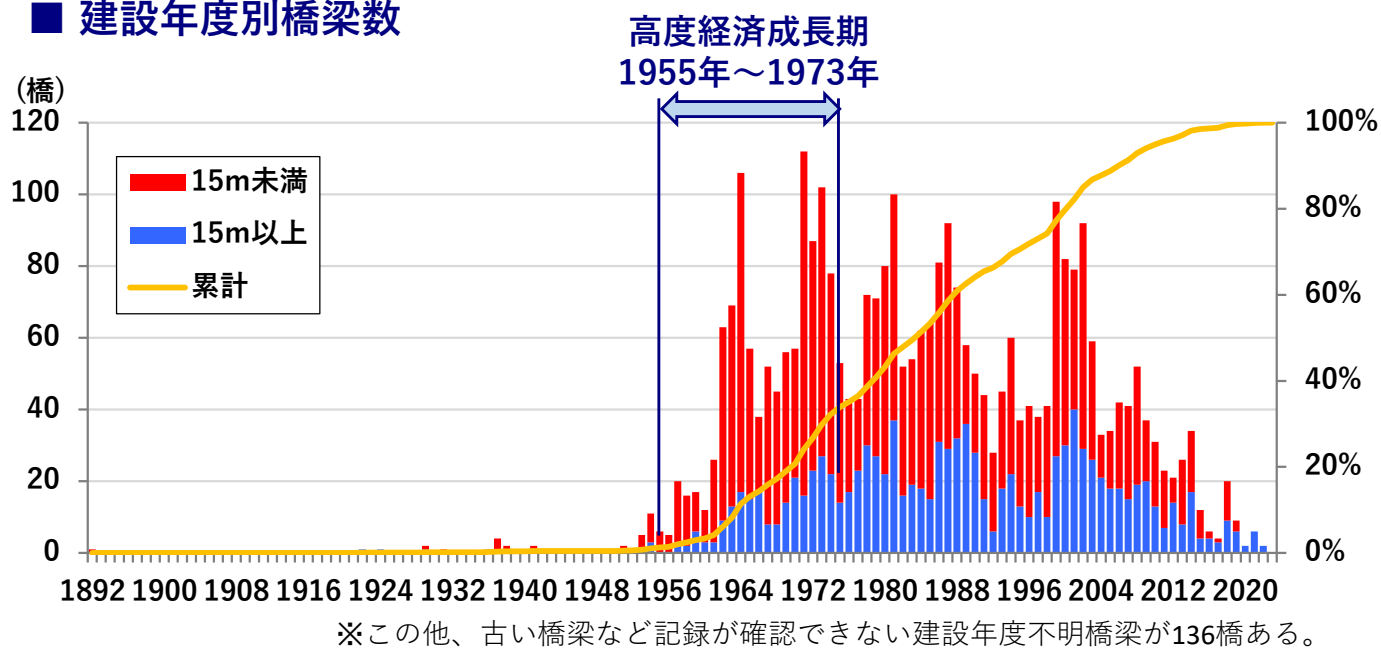
# 1. 計画策定の背景と目的

## (1) 計画策定の背景

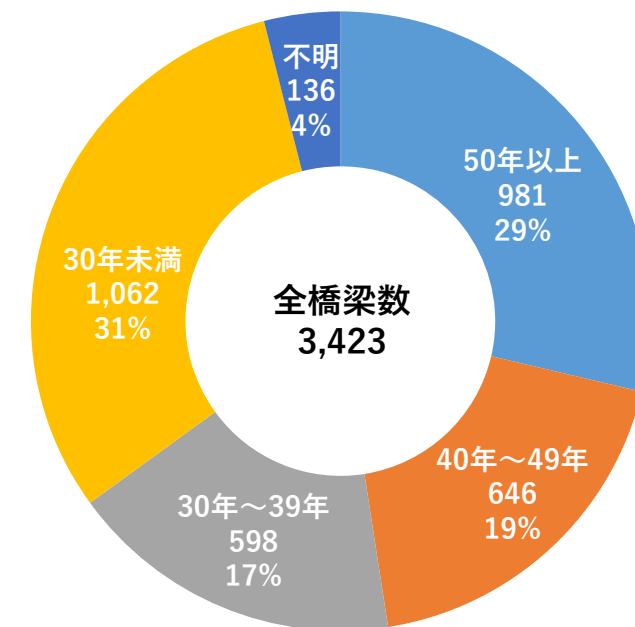
北陸地方整備局が管理している道路橋は**3,423橋**（令和6年3月31日現在）あり、このうち、**約3割が高度経済成長期（1955年～1973年）に建設**された橋梁です。建設後50年を超える橋梁の割合は、現在は約30%ですが、10年後には約49%、20年後には約68%となり、高齢化が急速に進んでいく状況です。

また、近年の車両大型化による疲労損傷や、北陸地方特有の冬期季節風による飛来塩分を要因とする重大な損傷が発生しており、安全性・信頼性の確保のため、定期的な点検・診断の実施と早期の補修が求められています。

### ■ 建設年度別橋梁数



### ■ 橋梁の年齢別割合

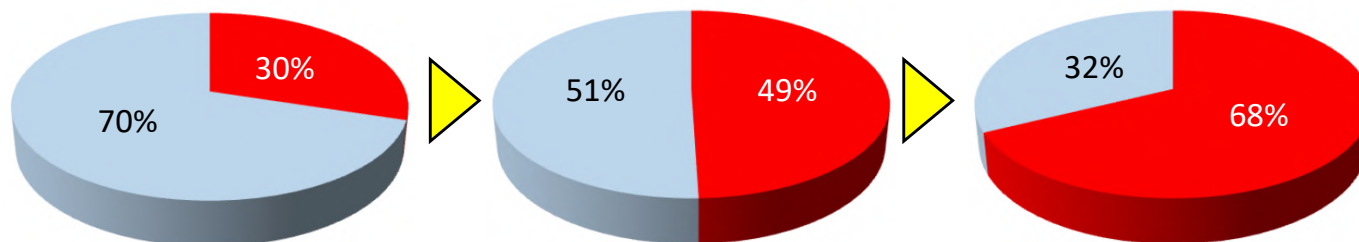


### ■ 建設後50年以上の橋梁数の変化

【現在（2024年）】

【10年後（2034年）】

【20年後（2044年）】



※建設年度不明を除く

# 1. 計画策定の背景と目的

## (2) 計画策定の目的

### 計画の目的1：重要な道路ネットワークの安全性と信頼性を確保

- ①北陸地方整備局が管理する道路は、地域の重要路線であるとともに、東北、関東、中部、近畿を結ぶ物流の主要路線であり、安全円滑な交通の確保をするとともに大量の物流を支えています。
- ②このため「橋梁個別施設計画」を策定し、異常の早期発見、早期補修の予防保全を実施し、安全性、信頼性の確保を図ります。

### ■ 北陸地方整備局の管理延長

北陸地方整備局では、新潟、富山、石川各県にある国道のうち、14路線、総延長約1,092kmを管理しています。

路線名	延長 (km)				橋梁数
	新潟県	富山県	石川県	合計	
国道7号	112.2			112.2	345
国道8号	204.9	97.5	78.2	380.6	1,654
国道17号	110.0			110.0	248
国道18号	37.9			37.9	96
国道41号		34.6		34.6	92
国道49号	78.0			78.0	146
国道113号	25.8			25.8	43
国道116号	78.7			78.7	210
国道156号		28.6		28.6	59
国道157号			21.2	21.2	43
国道159号			62.4	62.4	225
国道160号		26.2	19.1	45.3	94
国道470号		30.1	25.3	55.4	109
日東道	21.0			21.0	59
計	668.6	217.1	206.2	1,091.9	3,423

令和6年4月1日現在

※四捨五入により合計値があわない場合があります

### ■ 北陸地方整備局管内図



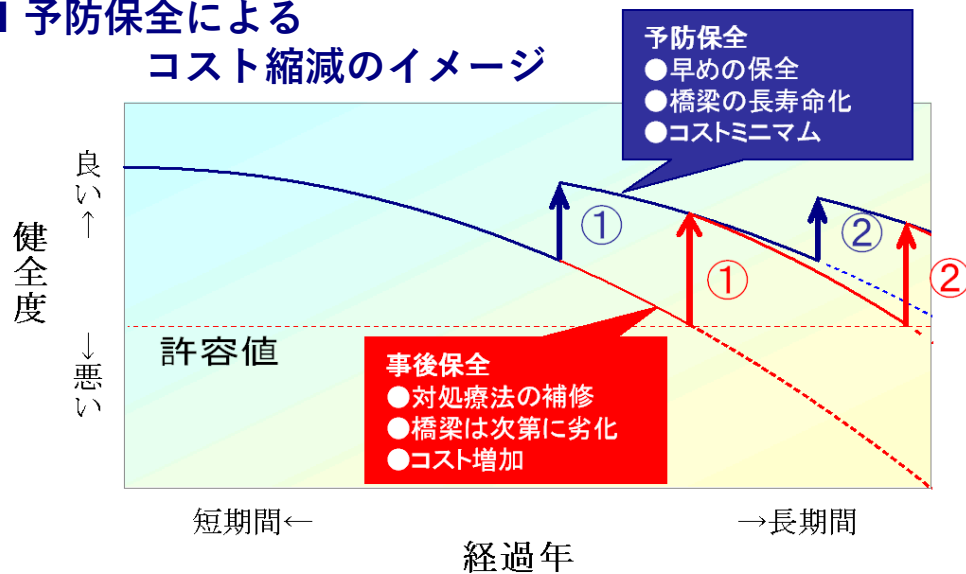
# 1. 計画策定の背景と目的

## 計画の目的 2 : 橋梁の管理に係わるコストの縮減と費用の平準化

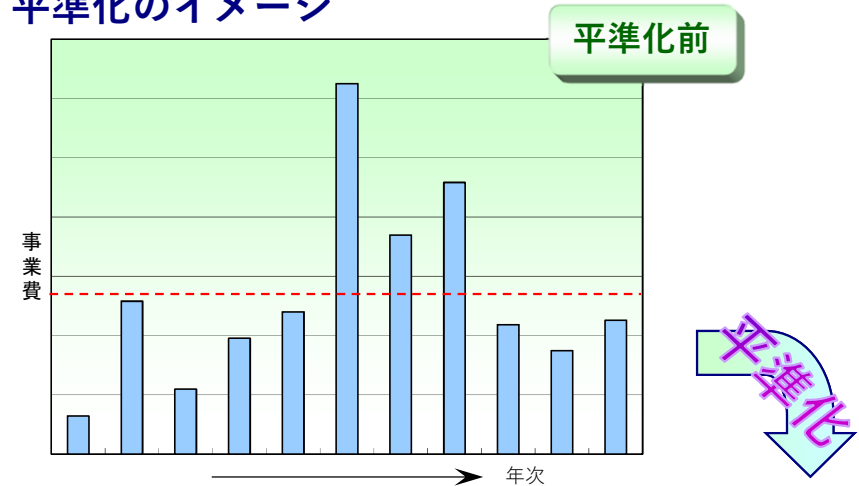
- ① 定期点検による異常の早期発見、早期補修等の基本方針を体系的に整理し、計画的な維持管理を行います。
- ② 計画的な維持管理により架け替え時期の延伸（橋梁の長寿命化）と将来を見据えた総合的な維持管理コストの最小化を図ります。
- ③ 計画的な補修・架け替え計画により、橋梁補修事業費用の平準化を図ります。

### ■ 予防保全による

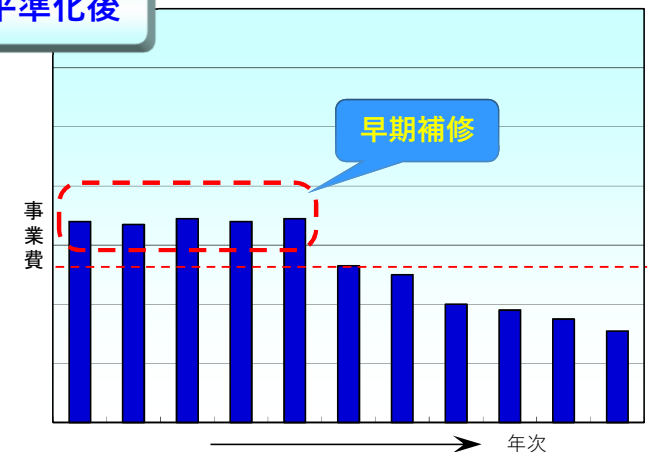
#### コスト縮減のイメージ



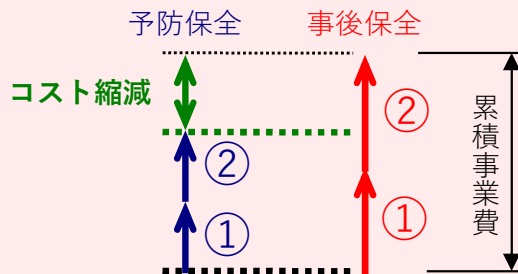
### ■ 平準化のイメージ



### 平準化後



上の図を維持管理費で表すと右図ようになります



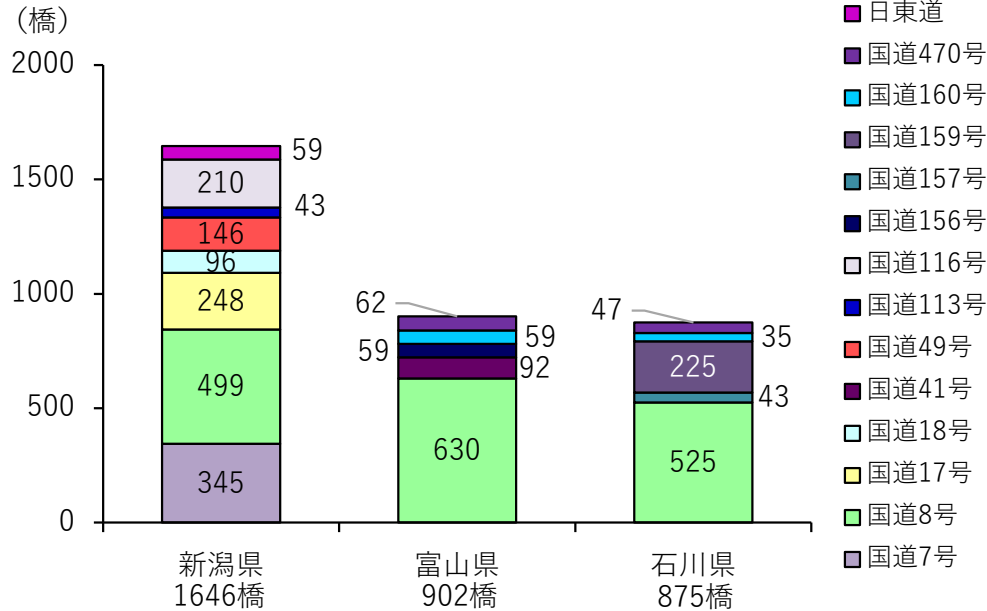
予防保全型の管理方法に移行することによって、事後保全型よりもコストが小さくなります。また、橋の長寿命化も図れます。

## 2. 北陸地方整備局の橋梁の状況

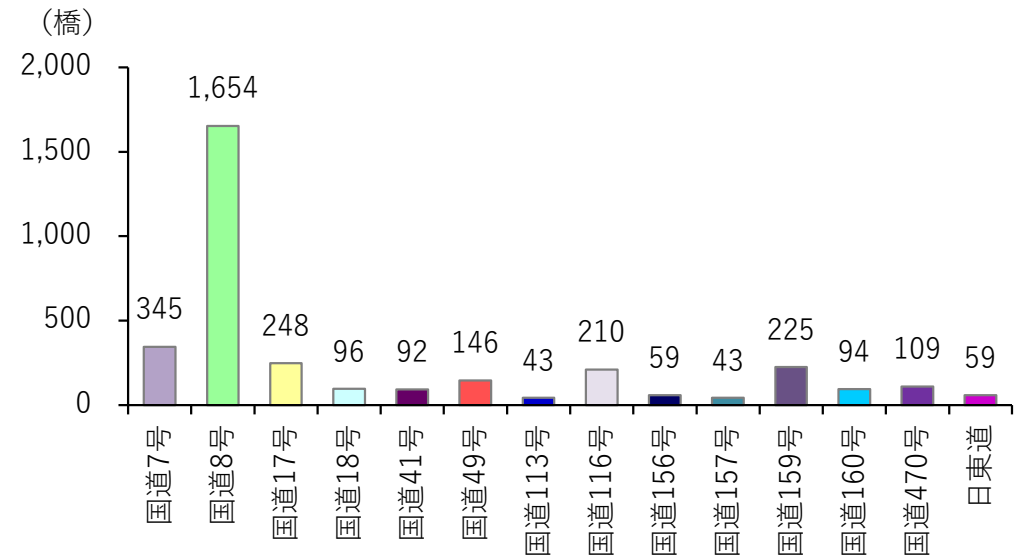
### (1) 橋梁数

北陸地方整備局が管理する橋梁は3,423橋（令和6年3月31日現在）あります。上部工使用材料別の橋梁数の内訳は鋼橋が459橋、PC橋が852橋、RC橋が413橋、溝橋が1,699橋です。延長の内訳は鋼橋が60km、PC橋が46km、RC橋が12km、溝橋が10kmです。

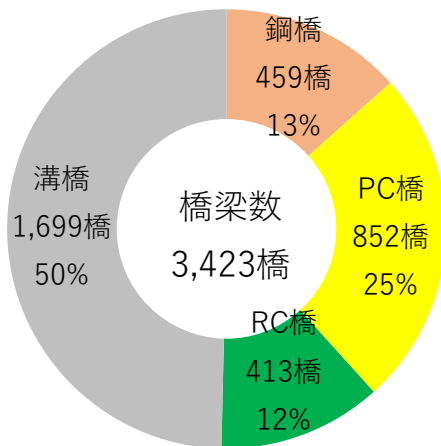
#### ■ 県別橋梁数



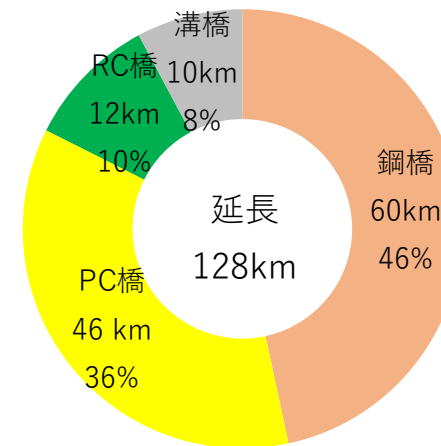
#### ■ 路線別橋梁数



#### ■ 上部工使用材料別内訳 (橋梁数)



#### ■ 上部工使用材料別内訳 (延長)

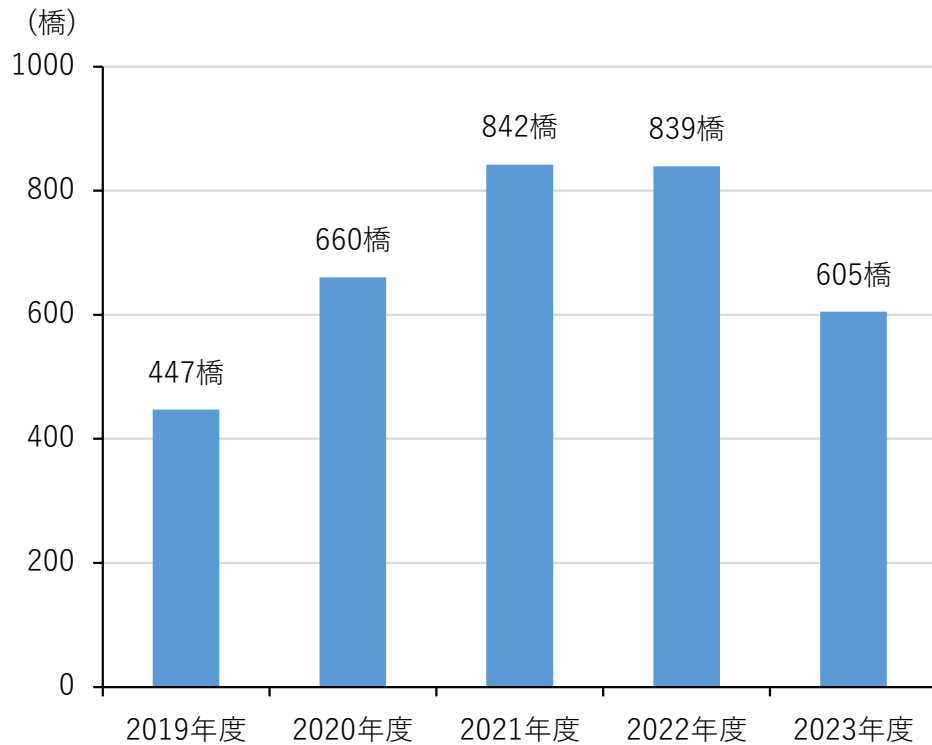


## 2. 北陸地方整備局の橋梁の状況

### (2) 橋梁管理の現状

北陸地方整備局では、橋梁の損傷を早期に発見し適切な対応を図るため、**道路巡回（パトロール）**と**定期点検（5年に1回）**を実施して異常の有無を確認しています。

#### ■ 定期点検の状況



※管理する3,423橋のうち、供用後5年以内などを除いた3,393橋を対象に点検。点検実施率は100%。

#### ■ 点検状況の事例



橋梁点検車による定期点検



高所作業車による定期点検



コンクリートの打音調査



パトロール車による巡回

## 2. 北陸地方整備局の橋梁の状況

北陸地方整備局管内には、適切な管理や補修を行うことで、**建設後85年以上が経過**しても今なお現役として役割を果たしている橋梁があります。

さいがわ  
犀川大橋



国道157号（石川県）

1924年完成（建設後**100年**経過）

平成12年国登録有形文化財

ばんだい  
萬代橋



国道7号（新潟県）

1929年完成（建設後**95年**経過）

平成16年重要文化財指定

ささづ  
笹津橋



国道41号（富山県）現在は歩道橋として活用

1937年完成（建設後**87年**経過）

平成12年国登録有形文化財

### 【対策事例】 萬代橋におけるコンクリートアーチ下面のコンクリートの劣化、ひび割れへの対策

ひびわれ補修



劣化箇所はつり



断面補修



保護塗装



定期的な点検により早期に損傷を発見し、事故や架け替え、大規模な修繕に至る前に対策を実施しています。



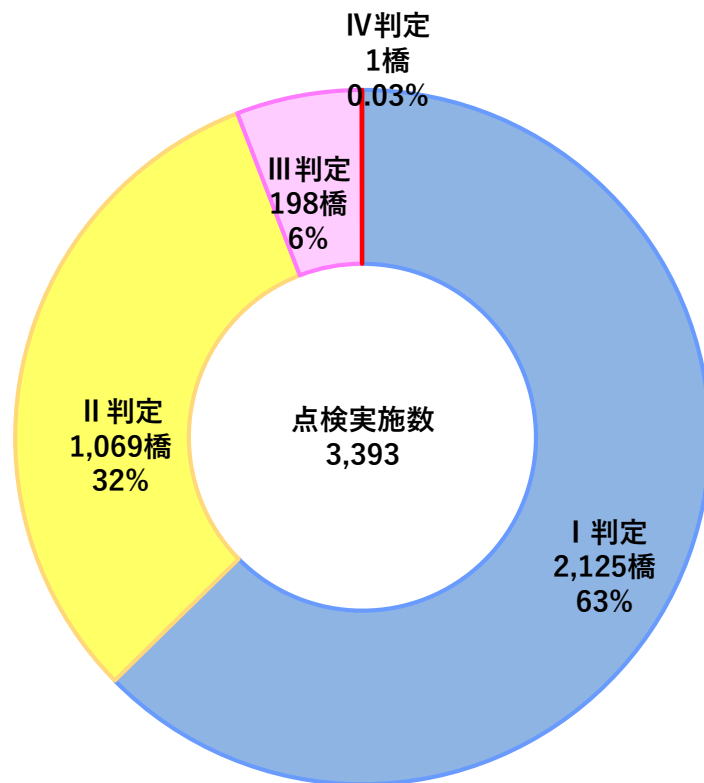
## 2. 北陸地方整備局の橋梁の状況

### (3) 損傷状況

- ①令和元年～5年度に3,393橋の点検が完了しています。
- ②点検が完了した橋梁のうち、**早期に補修が必要な橋梁（Ⅲ判定）**は、**198橋（約6%）**あります。
- ③**緊急対応の必要性がある橋梁（Ⅳ判定）**の**1橋**は橋梁構造の安全性確保の観点から速やかな対応を実施しています。

- ・令和元年～5年度までに点検済の橋梁3,393橋のうち、1,267橋（約38%）がⅡ、Ⅲ判定とされています。
- ・このうち、Ⅲ判定の橋梁は、機能や安全性の低下を防ぐために、早期に補修を実施する必要があります。
- ・また、Ⅳ判定と1橋は、直ちに交通の安全を確保するとともに、速やかに補修を実施しています。

#### 令和元年～5年度点検結果



- ・橋梁の点検は定期点検要領等に基づき、5年に1度、近接目視による点検を実施し、結果についてはⅠ、Ⅱ、Ⅲ、Ⅳの4段階で区分することとしています。

区 分		状 態
I	健全	構造物の機能に支障が生じていない状態。
II	予防保全段階	構造物の機能に支障が生じていないが、予防保全の観点から措置を講ずることが望ましい状態。
III	早期措置段階	構造物の機能に支障が生じる可能性があり、早期に措置を講ずべき状態。
IV	緊急措置段階	構造物の機能に支障が生じている、又は生じる可能性が著しく高く、緊急に措置を講ずべき状態。

※管理する3,423橋のうち、供用後5年以内などを除いた3,393橋を対象に点検。  
点検実施率は100%。

## 2. 北陸地方整備局の橋梁の状況

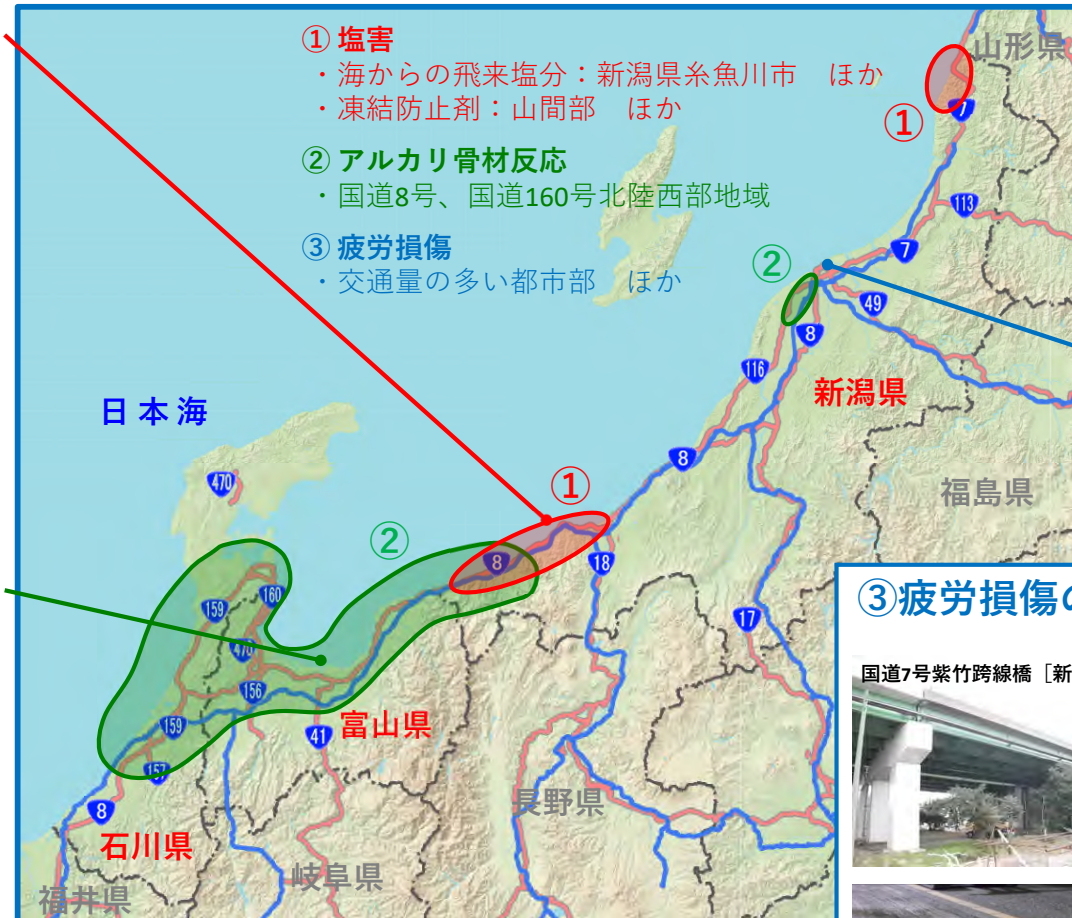
### 【参考：橋梁損傷の特徴】

- ①日本海に面する路線では、風浪等による飛来塩分が橋梁に付着し損傷の原因となっています（塩害）。  
また、山間部を中心に冬期交通を確保するための凍結防止剤散布も橋梁損傷の一因となっています（塩害）。
- ②特に北陸西部地域（新潟県西部、富山県、石川県）では、コンクリート中の特定成分を含んだ砂利や砂が損傷の原因となっています（アルカリ骨材反応）。
- ③交通量が多い都市部では、通行車両の重量や衝撃による疲労等が損傷の原因となっています（疲労損傷）。


### ①塩害の代表的な損傷事例



### ②アルカリ骨材の代表的な損傷事例



### ③疲労損傷の代表的な損傷事例



## 2. 北陸地方整備局の橋梁の状況

### (4) 具体的な補修事例


定期的な点検により、早期に損傷を発見し、適切に対策を実施しています。



補修前（支承の腐食）



補修後（支承取替）



補修前（コンクリートのひび割れ）



補修後（断面修復）



補修前（端桁の腐食）



補修後（部材取替）



補修前（橋脚基礎部の洗掘）



補修後（洗掘対策）



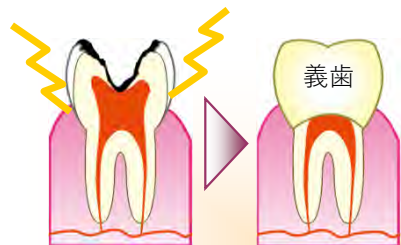
### 3. 予防保全への取り組み

#### (1) 『予防保全』とは

『予防保全』とは、**予め橋梁の劣化の進行を予測し、適切な時期に維持補修**を行う管理方法です。

・予防保全型の管理を行うことで、従来の事後保全型の管理に比べ、将来も含めて総合的にコストを抑えることが可能となります。

#### 事後保全型



虫歯が痛くなってからの治療は治療が大がかり（治療回数が多い）で費用も多くなります。

放置すれば  
抜け落ちる危険も！  
「コンクリートのひびわれが深刻」

大規模な補修の例  
(床版の全面打替え)



#### ● 損傷の発見

・橋梁の**損傷がひどくなった段階で、発見**されます。

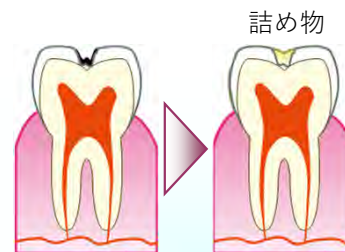
#### ● 損傷の補修

・大規模な補修や架替えといった対策が必要となり、**補修費が高くなるうえ、結果として橋梁の寿命が短くなります。**

#### ● 対処方法

・交通規制を伴う**大規模な補修**、もしくは**架替えが必要**となります。

#### 予防保全型



虫歯が痛くなる前の**早期の治療**は、**治療が簡単（治療回数が少ない）**で費用も少なくて済みます。

「定期点検により、コンクリート床版の軽微なひびわれを**早期に発見!**」

橋梁床版の下面に炭素繊維シートを接着することにより、補強



#### ● 損傷の早期発見

・定期点検を行うことで橋梁の損傷状況を**軽微な段階で早期に発見**します。

#### ● 損傷の早期補修

・損傷が軽微な段階で早期補修を行うことにより、**全体の維持管理費を縮減し、橋梁の長寿命化を図る**ことができます。

#### ● 対処方法

・交通規制を伴わない**小規模な補修・予防的補修**を行います。（交通規制を伴う場合も事後保全型と比べ小規模な場合が多くなります）

事後保全型から予防保全型の橋梁管理への転換!

### 3. 予防保全への取り組み

#### (2) 『予防保全』型管理の基本方針

健全な橋梁も、管理を怠ると劣化を見逃し損傷が早く進行します。

このため、**日常管理**を十分に行うことにより、**劣化の進行、損傷の発生を抑制**します。

また、点検～診断～補修をデータベース化（カルテ登録）することで、継続的な管理を行います。

#### ■ 日常管理の事例：橋桁の水洗い



日常管理で桁に付着した凍結防止剤散布による塩分等を水洗いすることにより、桁の劣化を防止します。これは、虫歯を予防する食後の歯磨きと似ています。



清掃前



高圧洗浄機による清掃



日常管理で排水装置や伸縮装置の清掃を行うことにより、目詰まりによる滞水を防ぎ、凍結膨張によるコンクリートのひび割れの発生等を防止します。これは、虫歯予防の定期的な歯石除去に似ています。



清掃前



高圧洗浄機による清掃

#### ■ 橋梁管理のメンテナンスサイクル

- ・定期点検の結果をもとに橋梁の健全度を診断し、補修等を実施します。
- ・点検～診断～補修など一連の管理状況をデータベース化します。

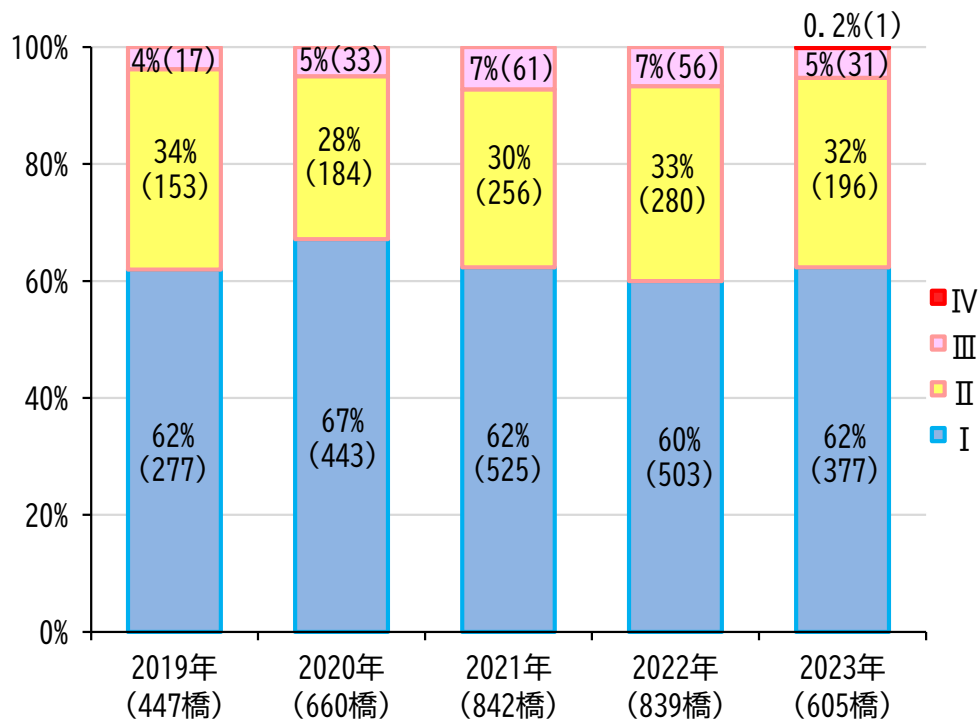


## 4. 北陸地方整備局橋梁個別施設計画

### (1) 基本方針

5年に1回の定期点検サイクルを踏まえ、点検間隔が明らかとなるよう設定期間は5年とします。

#### ■ 各年の点検結果



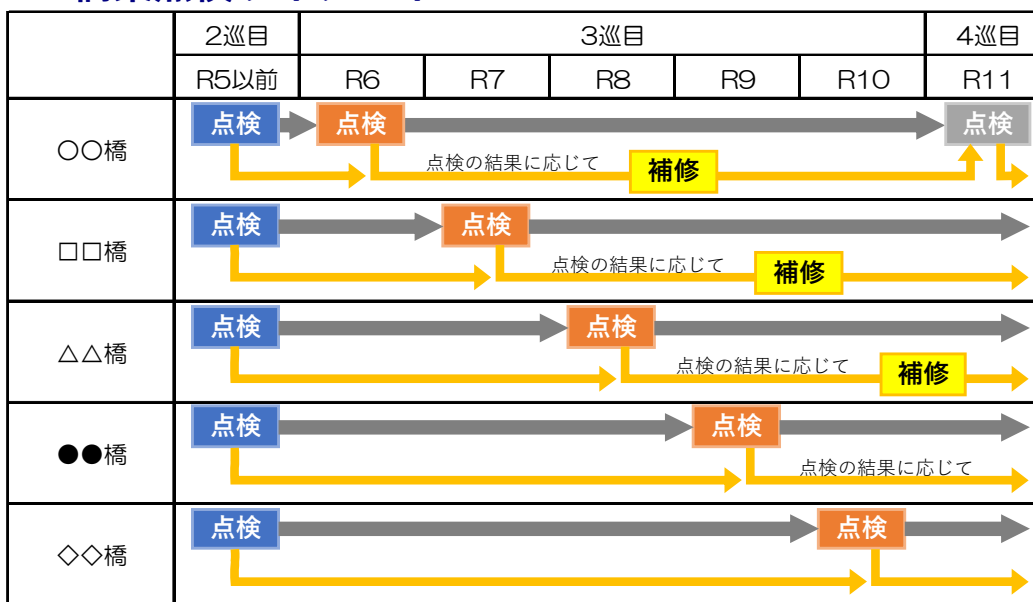
※管理する3,423橋のうち、供用後5年以内などを除いた3,393橋を対象に点検。点検実施率は100%。

定期点検の結果、損傷の見られた橋梁については、その橋梁の「損傷の程度」、「第三者へ与える影響」、「自動車交通に与える影響」、「迂回路の有無など道路ネットワーク機能に与える影響」等の要素を総合的に判断し、重要性の高い箇所から対策を実施します。

### (2) 点検・修繕計画

- ① 個別施設計画を作成し、計画的に対策を実施します。
- ② 毎年度の点検、補修、架替え等の対策結果をもとに計画の見直しを実施します。
- ③ 点検状況と対策実施状況を踏まえた計画のフォローアップを行います。

#### ■ 橋梁点検サイクルイメージ



凡例

点検

H31要領点検

点検

R6要領点検

#### ■ 点検・修繕実績・計画橋梁数

	R6年度	R7年度	R8年度	R9年度	R10年度
点検計画橋梁数	455	689	818	835	608
修繕計画橋梁数	52	72	41	7	1

北陸地方整備局 橋梁点検修繕計画

令和7年3月時点

NO	橋梁名	路線名	事務所	都道府県名	市町村名	架設年度 (西暦)	架設後 経過年数 (西暦)	距離標 (kp)	橋長 (m)	幅員 (m)	橋梁の種類		点検結果		備考	点検・修繕計画 ○定期点検 □点検 ●修繕工事 ★修繕完了 ×廃止工事 △移管 ◇第三者点検	点検・修繕計画					
											上部構造形式	下部構造形式	点検実施 年度	点検結果			主な修繕内容 (予定も含む)	2024年度	2025年度	2026年度	2027年度	2028年度
																		実施 計画	実施 計画	実施 計画	実施 計画	実施 計画
1	日東道22BOX	日東道	羽越河川国道事務所	新潟県	村上市	2007	17	51.138	8.0	24.0	③RC橋 RC溝橋(BOXカルバート)	その他(橋台)	2020	I								
2	南新保橋	日東道	羽越河川国道事務所	新潟県	村上市	2008	16	46.536	37.5	12.9	④PC橋 PC桁橋(その他)	逆T式橋台	2021	II								
3	道端橋(上り)	日東道	羽越河川国道事務所	新潟県	村上市	2007	17	47.103	18.6	11.6	④PC橋 フレテン中空床版	逆T式橋台	2021	I		◇						
4	道端橋(下り)	日東道	羽越河川国道事務所	新潟県	村上市	2007	17	47.103	18.6	11.6	④PC橋 フレテン中空床版	逆T式橋台	2021	I		◇						
5	二千刈橋(上り)	日東道	羽越河川国道事務所	新潟県	村上市	2008	16	47.656	52.2	11.6	①鋼橋(ポルト又は鋼溶接手)桁(非合成)	逆T式橋台	2021	II		◇						
6	二千刈橋(下り)	日東道	羽越河川国道事務所	新潟県	村上市	2008	16	47.635	52.2	11.6	①鋼橋(ポルト又は鋼溶接手)桁(非合成)	逆T式橋台	2021	II		◇						
7	島川橋	日東道	羽越河川国道事務所	新潟県	村上市	2008	16	48.596	203.8	11.4	①鋼橋(ポルト又は鋼溶接手)箱桁(非合成)	逆T式橋台	2022	I			◇					
8	新荒川橋	日東道	羽越河川国道事務所	新潟県	村上市	2007	17	49.839	521.0	11.3	①鋼橋(ポルト又は鋼溶接手)桁(合成)	壁式橋脚(RC)	2022	II			◇					
9	堀川橋	日東道	羽越河川国道事務所	新潟県	村上市	2008	16	52.052	61.0	12.9	①鋼橋(ポルト又は鋼溶接手)箱桁(非合成)	逆T式橋台	2021	II			◇					
10	関根川橋	日東道	羽越河川国道事務所	新潟県	村上市	2007	17	53.332	18.3	17.1	④PC橋 フレテン中空床版	逆T式橋台	2021	I			◇					
11	鏡ノ内橋	日東道	羽越河川国道事務所	新潟県	村上市	2008	16	53.747	35.0	12.9	①鋼橋(ポルト又は鋼溶接手)桁(非合成)	逆T式橋台	2021	I			◇					
12	神林高架橋	日東道	羽越河川国道事務所	新潟県	村上市	2009	15	54.456	1451.3	10.5	①鋼橋(ポルト又は鋼溶接手)桁(非合成)	T型橋脚(RC)	2023	I								
13	助瀨川橋	日東道	羽越河川国道事務所	新潟県	村上市	2008	16	56.580	47.7	12.9	①鋼橋(ポルト又は鋼溶接手)桁(非合成)	逆T式橋台	2020	I								
14	村上ICランプ橋	日東道	羽越河川国道事務所	新潟県	村上市	2010	14	57.769	67.6	14.8	④PC橋 ボスチン箱桁	その他(橋台)	2020	I			◇					
15	丸山橋	日東道	羽越河川国道事務所	新潟県	村上市	2009	15	58.277	300.7	11.4	①鋼橋(ポルト又は鋼溶接手)桁(非合成)	T型橋脚(RC)	2023	I			◇					
16	門前川橋	日東道	羽越河川国道事務所	新潟県	村上市	2008	16	60.957	114.0	11.4	①鋼橋(ポルト又は鋼溶接手)桁(非合成)	逆T式橋台	2020	I			◇					
17	下船川跨道橋	日東道	羽越河川国道事務所	新潟県	村上市	2009	15	61.425	19.2	13.1	④PC橋 フレテン中空床版	逆T式橋台	2021	I			◇					
18	小谷川橋	日東道	羽越河川国道事務所	新潟県	村上市	2008	16	62.175	20.9	12.9	④PC橋 フレテン中空床版	逆T式橋台	2020	I			◇					
19	山田川橋	日東道	羽越河川国道事務所	新潟県	村上市	2008	16	62.940	19.6	12.9	④PC橋 フレテン中空床版	逆T式橋台	2020	I			◇					
20	大嶋沢跨道橋	日東道	羽越河川国道事務所	新潟県	村上市	2009	15	63.779	20.3	14.2	④PC橋 フレテン中空床版	逆T式橋台	2021	I			◇					
21	三箇川橋	日東道	羽越河川国道事務所	新潟県	村上市	2010	14	65.651	236.4	11.4	④PC橋 フレテン中空床版	T型橋脚柱小形型(RC)	2020	II			◇					
22	高柳川橋	日東道	羽越河川国道事務所	新潟県	村上市	2010	14	66.663	181.0	11.4	④PC橋 フレテン中空床版	T型橋脚柱小形型(RC)	2020	I			◇					
23	日東道3BOX	日東道	羽越河川国道事務所	新潟県	村上市	2008	16	47.200	5.0	36.0	③RC橋 RC溝橋(BOXカルバート)	その他(橋台)	2021	II			◇					
24	村上市荒屋1	日東道	羽越河川国道事務所	新潟県	村上市	2008	16	48.000	5.0	37.5	③RC橋 RC溝橋(BOXカルバート)	その他(橋台)	2021	II			◇					
25	村上市荒屋2	日東道	羽越河川国道事務所	新潟県	村上市	2008	16	48.300	5.0	30.0	③RC橋 RC溝橋(BOXカルバート)	その他(橋台)	2021	I			◇					
26	日東道13	日東道	羽越河川国道事務所	新潟県	村上市	2011	13	49.100	9.0	7.2	③RC橋 RC溝橋(BOXカルバート)	その他(橋台)	2021	I			◇					
27	日東道13BOX	日東道	羽越河川国道事務所	新潟県	村上市	2012	12	49.100	9.0	10.1	③RC橋 RC溝橋(BOXカルバート)	その他(橋台)	2021	I			◇					
28	日東道20BOX	日東道	羽越河川国道事務所	新潟県	村上市	2008	16	50.800	11.0	15.0	③RC橋 RC溝橋(BOXカルバート)	その他(橋台)	2021	I			◇					
29	日東道25BOX	日東道	羽越河川国道事務所	新潟県	村上市	2008	16	51.600	5.0	24.0	③RC橋 RC溝橋(BOXカルバート)	その他(橋台)	2021	I			◇					
30	日東道28BOX	日東道	羽越河川国道事務所	新潟県	村上市	2008	16	52.400	5.0	24.0	③RC橋 RC溝橋(BOXカルバート)	その他(橋台)	2021	I			◇					
31	日東道29BOX	日東道	羽越河川国道事務所	新潟県	村上市	2008	16	52.600	5.0	24.0	③RC橋 RC溝橋(BOXカルバート)	その他(橋台)	2021	I			◇					
32	日東道30BOX	日東道	羽越河川国道事務所	新潟県	村上市	2008	16	52.800	8.0	25.5	③RC橋 RC溝橋(BOXカルバート)	その他(橋台)	2020	I			◇					
33	日東道31BOX	日東道	羽越河川国道事務所	新潟県	村上市	2008	16	53.100	5.0	24.0	③RC橋 RC溝橋(BOXカルバート)	その他(橋台)	2020	I			◇					
34	日東道32BOX	日東道	羽越河川国道事務所	新潟県	村上市	2008	16	53.500	5.0	46.6	③RC橋 RC溝橋(BOXカルバート)	その他(橋台)	2020	I			◇					
35	日東道36BOX	日東道	羽越河川国道事務所	新潟県	村上市	2008	16	54.200	5.0	25.5	③RC橋 RC溝橋(BOXカルバート)	その他(橋台)	2022	I			◇					
36	村上1BOX	日東道	羽越河川国道事務所	新潟県	村上市	2007	17	54.900	7.0	16.5	③RC橋 RC溝橋(BOXカルバート)	その他(橋台)	2022	I			◇					
37	日東道41BOX	日東道	羽越河川国道事務所	新潟県	村上市	2009	15	56.200	7.0	24.0	③RC橋 RC溝橋(BOXカルバート)	その他(橋台)	2022	I			◇					
38	日東道44BOX	日東道	羽越河川国道事務所	新潟県	村上市	2007	17	56.500	5.4	12.9	③RC橋 RC溝橋(BOXカルバート)	その他(橋台)	2022	I			◇					
39	日東道45BOX	日東道	羽越河川国道事務所	新潟県	村上市	2008	16	56.700	6.0	25.5	③RC橋 RC溝橋(BOXカルバート)	その他(橋台)	2022	I			◇					
40	日東道46BOX	日東道	羽越河川国道事務所	新潟県	村上市	2008	16	56.800	8.6	42.0	③RC橋 RC溝橋(BOXカルバート)	その他(橋台)	2022	I			◇					
41	村上14BOX	日東道	羽越河川国道事務所	新潟県	村上市	2007	17	61.600	6.5	19.5	③RC橋 RC溝橋(BOXカルバート)	その他(橋台)	2022	II			◇					
42	村上16BOX	日東道	羽越河川国道事務所	新潟県	村上市	2007	17	61.900	6.0	18.0	③RC橋 RC溝橋(BOXカルバート)	その他(橋台)	2022	I			◇					
43	村上18BOX	日東道	羽越河川国道事務所	新潟県	村上市	2007	17	62.000	4.5	16.5	③RC橋 RC溝橋(BOXカルバート)	その他(橋台)	2022	I			◇					
44	村上19BOX	日東道	羽越河川国道事務所	新潟県	村上市	2007	17	62.200	8.0	15.0	③RC橋 RC溝橋(BOXカルバート)	その他(橋台)	2022	II			◇					
45	村上20BOX	日東道	羽越河川国道事務所	新潟県	村上市	2007	17	62.600	7.5	16.5	③RC橋 RC溝橋(BOXカルバート)	その他(橋台)	2022	I			◇					
46	村上22BOX	日東道	羽越河川国道事務所	新潟県	村上市	2008	16	62.900	6.5	15.0	③RC橋 RC溝橋(BOXカルバート)	その他(橋台)	2022	I			◇					
47	村上23BOX	日東道	羽越河川国道事務所	新潟県	村上市	2008	16	62.900	6.5	15.0	③RC橋 RC溝橋(BOXカルバート)	その他(橋台)	2022	I			◇					
48	村上28BOX	日東道	羽越河川国道事務所	新潟県	村上市	2009	15	63.400	9.5	24.0	③RC橋 RC溝橋(BOXカルバート)	その他(橋台)	2023	I			◇					
49	村上35BOX	日東道	羽越河川国道事務所	新潟県	村上市	2008	16	64.100	5.5	19.5	③RC橋 RC溝橋(BOXカルバート)	その他(橋台)	2022	I			◇					
50	村上37BOX	日東道	羽越河川国道事務所	新潟県	村上市	2008	16	64.300	5.5	21.0	③RC橋 RC溝橋(BOXカルバート)	その他(橋台)	2022	I			◇					
51	村上41BOX	日東道	羽越河川国道事務所	新潟県	村上市	2009	15	64.600	6.5	15.1	③RC橋 RC溝橋(BOXカルバート)	その他(橋台)	2022	I			◇					
52	村上47BOX	日東道	羽越河川国道事務所	新潟県	村上市	2007	17	65.000	9.5	22.9	③RC橋 RC溝橋(BOXカルバート)	その他(橋台)	2023	I			◇					
53	村上55BOX	日東道	羽越河川国道事務所	新潟県	村上市	2007	17	65.800	5.5	18.0	③RC橋 RC溝橋(BOXカルバート)	その他(橋台)	2022	I			◇					
54	村上57BOX	日東道	羽越河川国道事務所	新潟県	村上市	2007	17	66.000	7.5	15.0	③RC橋 RC溝橋(BOXカルバート)	その他(橋台)	2023	II			◇					
55	村上59BOX	日東道	羽越河川国道事務所	新潟県	村上市	2007	17	66.200	6.0	15.0	③RC橋 RC溝橋(BOXカルバート)	その他(橋台)	2022	I			◇					
56	村上60BOX	日東道	羽越河川国道事務所	新潟県	村上市	2007	17	66.300	8.0	16.5	③RC橋 RC溝橋(BOXカルバート)	その他(橋台)	2023	II			◇					
57	村上64BOX	日東道	羽越河川国道事務所	新潟県	村上市	2008	16	66.800	8.0	14.6	③RC橋 RC溝橋(BOXカルバート)	その他(橋台)	2023	I			◇					
58	村上66BOX	日東道	羽越河川国道事務所	新潟県	村上市	2006	18	67.200	6.5	15.0	③RC橋 RC溝橋(BOXカルバート)	その他(橋台)	2023	I			◇					
59	村上67BOX	日東道	羽越河川国道事務所	新潟県	村上市	2006	18	67.300	4.5	15.0	③RC橋 RC溝橋(BOXカルバート)	その他(橋台)	2023	I			◇					
60	溝橋48.501	国道7号	羽越河川国道事務所	新潟県	村上市	1962	62	48.501	4.3	12.6	③RC橋 RC中実床版	重力式橋台	2020	II			◇					
61	溝橋48.760	国道7号	羽越河川国道事務所	新潟県	村上市	1962	62	48.760	9.4	12.5	③RC橋 RC中実床版	重力式橋台	2020	II								



NO	橋梁名	路線名	事務所	都道府県名	市町村名	架設年度 (西暦)	架設後 経過年数 (西暦)	距離標 (kp)	橋長 (m)	幅員 (m)	橋梁の種類		点検結果		備考	点検・修繕計画 ○定期点検 □設計 ●修繕工事 ★修繕完了 ×廃止工事 △移管 ◇第三者点検
											橋梁の種類		点検実施 年度	点検結果		
											上部構造形式	下部構造形式				
101	天神岡63.934	国道7号	羽越河川国道事務所	新潟県	村上市	1964	60	63.934	2.4	9.5	③RC橋 RC中実床版	重力式橋台	2020	I		
102	天神岡63.996	国道7号	羽越河川国道事務所	新潟県	村上市	1964	60	63.996	7.5	16.1	③RC橋 RC中実床版	重力式橋台	2022	I		
103	四日市64.135	国道7号	羽越河川国道事務所	新潟県	村上市	1964	60	64.135	2.4	10.3	③RC橋 RC中実床版	重力式橋台	2020	I		
104	四日市64.208	国道7号	羽越河川国道事務所	新潟県	村上市	1964	60	64.208	2.5	11.0	③RC橋 RC中実床版	重力式橋台	2020	I		
105	四日市64.273	国道7号	羽越河川国道事務所	新潟県	村上市	1964	60	64.273	2.4	10.8	③RC橋 RC中実床版	重力式橋台	2022	I		
106	山田川橋側道橋下り	国道7号	羽越河川国道事務所	新潟県	村上市	1990	34	64.325	22.4	4.1	④PC橋 フレキシブル	逆T式橋台	2020	II		
107	山田川橋	国道7号	羽越河川国道事務所	新潟県	村上市	1964	60	64.330	21.0	9.7	④PC橋 フレキシブル	重力式橋台	2020	I		
108	山田川橋側道橋上り	国道7号	羽越河川国道事務所	新潟県	村上市	1975	49	64.331	20.9	2.8	④PC橋 PC桁橋(その他)	重力式橋台	2020	I		
109	四日市64.530	国道7号	羽越河川国道事務所	新潟県	村上市	1964	60	64.530	2.4	9.0	③RC橋 RC中実床版	重力式橋台	2021	I		
110	四日市64.681	国道7号	羽越河川国道事務所	新潟県	村上市	1965	59	64.681	2.0	12.5	③RC橋 RC中実床版	重力式橋台	2021	I		
111	古渡路	国道7号	羽越河川国道事務所	新潟県	村上市	1964	60	64.755	2.2	12.2	③RC橋 RC中実床版	重力式橋台	2021	I		
112	小川64.910	国道7号	羽越河川国道事務所	新潟県	村上市	1964	60	64.910	2.2	14.9	③RC橋 RC中実床版	重力式橋台	2021	I		
113	小川64.985	国道7号	羽越河川国道事務所	新潟県	村上市	1964	60	64.985	2.9	9.5	③RC橋 RC中実床版	重力式橋台	2021	I		
114	小川65.411	国道7号	羽越河川国道事務所	新潟県	村上市	1965	59	65.411	13.5	11.8	④PC橋 フレキシブル	重力式橋台	2021	II		
115	小川65.489	国道7号	羽越河川国道事務所	新潟県	村上市	1965	59	65.489	7.3	10.9	④PC橋 フレキシブル	重力式橋台	2021	I		
116	宮ノ下	国道7号	羽越河川国道事務所	新潟県	村上市	1964	60	65.842	2.1	10.3	③RC橋 RC中実床版	重力式橋台	2019	I		
117	水明橋	国道7号	羽越河川国道事務所	新潟県	村上市	1995	29	66.222	374.0	15.3	①鋼橋(ポルト又は鋼管継手) 箱桁(非合成)	T型橋脚(RC)	2019	III	塗装塗替、橋面防水	
118	橋元2号溝橋	国道7号	羽越河川国道事務所	新潟県	村上市	1964	60	69.287	2.7	13.3	③RC橋 RC中実床版	重力式橋台	2021	II		
119	橋元4号溝橋	国道7号	羽越河川国道事務所	新潟県	村上市	1992	32	69.928	12.6	20.8	④PC橋 フレキシブル中実床版	重力式橋台	2021	II		
120	橋元5号溝橋	国道7号	羽越河川国道事務所	新潟県	村上市	1965	59	72.326	5.0	11.4	③RC橋 RC中実床版	重力式橋台	2021	II		
121	男橋	国道7号	羽越河川国道事務所	新潟県	村上市	1963	61	73.722	13.5	12.6	④PC橋 フレキシブル	重力式橋台	2021	I		
122	塩野町橋	国道7号	羽越河川国道事務所	新潟県	村上市	1963	61	75.243	13.5	13.0	④PC橋 フレキシブル	重力式橋台	2021	II		
123	塩野町橋側道橋上り	国道7号	羽越河川国道事務所	新潟県	村上市	1974	50	75.243	13.5	2.3	④PC橋 フレキシブル	半重力式橋台	2021	II		
124	塩野町橋側道橋下り	国道7号	羽越河川国道事務所	新潟県	村上市	1982	42	75.243	17.0	2.9	①鋼橋(ポルト又は鋼管継手) H形鋼(合成)	重力式橋台	2021	III	当板補強、部分塗装塗替	
125	米橋側道橋	国道7号	羽越河川国道事務所	新潟県	村上市	2001	23	80.055	22.9	2.1	④PC橋 フレキシブル中実床版	その他(橋台)	2021	I		
126	米橋	国道7号	羽越河川国道事務所	新潟県	村上市	1965	59	80.057	15.6	9.5	①鋼橋(ポルト又は鋼管継手) H形鋼(非合成)	重力式橋台	2021	III	断面修復、塗装塗替	
127	巡礼橋側道橋	国道7号	羽越河川国道事務所	新潟県	村上市	2001	23	80.530	19.0	2.7	④PC橋 フレキシブル中実床版	その他(橋台)	2021	I		
128	巡礼橋	国道7号	羽越河川国道事務所	新潟県	村上市	1965	59	80.534	8.6	9.4	④PC橋 フレキシブル	重力式橋台	2021	I		
129	江船橋側道橋	国道7号	羽越河川国道事務所	新潟県	村上市	2001	23	80.762	17.9	3.1	④PC橋 PC桁橋(その他)	逆T式橋台	2022	I		
130	江船橋	国道7号	羽越河川国道事務所	新潟県	村上市	1965	59	80.764	10.5	9.3	④PC橋 フレキシブル	重力式橋台	2022	II		
131	大行1号溝橋	国道7号	羽越河川国道事務所	新潟県	村上市	1965	59	82.130	2.2	10.8	③RC橋 RC中実床版	重力式橋台	2022	I		
132	溝橋1号溝橋	国道7号	羽越河川国道事務所	新潟県	村上市	1965	59	82.519	7.3	10.2	④PC橋 フレキシブル	重力式橋台	2022	I		
133	溝橋2号溝橋	国道7号	羽越河川国道事務所	新潟県	村上市	1965	59	82.600	7.3	9.9	④PC橋 フレキシブル	重力式橋台	2022	I		
134	越戸橋	国道7号	羽越河川国道事務所	新潟県	村上市	1965	59	82.718	6.4	9.4	④PC橋 フレキシブル	重力式橋台	2022	II		
135	溝橋大橋	国道7号	羽越河川国道事務所	新潟県	村上市	1965	59	82.887	12.8	8.9	④PC橋 フレキシブル	重力式橋台	2023	III	断面修復、炭素繊維シート補強	
136	溝橋大橋側道橋	国道7号	羽越河川国道事務所	新潟県	村上市	1971	53	82.882	15.0	1.9	④PC橋 フレキシブル	重力式橋台	2023	I		
137	中小屋橋	国道7号	羽越河川国道事務所	新潟県	村上市	1987	37	83.356	16.4	15.0	④PC橋 フレキシブル	逆T式橋台	2023	II		
138	川下橋	国道7号	羽越河川国道事務所	新潟県	村上市	1988	36	83.859	35.1	15.1	①鋼橋(ポルト又は鋼管継手) 桁(非合成)	逆T式橋台	2023	III	部材取替、塗装塗替	
139	朝日橋	国道7号	羽越河川国道事務所	新潟県	村上市	1991	33	84.464	84.0	16.8	①鋼橋(ポルト又は鋼管継手) 桁(非合成)	逆T式橋台	2019	II		
140	明神第1側道橋	国道7号	羽越河川国道事務所	新潟県	村上市	1983	41	86.069	15.0	5.2	①鋼橋(ポルト又は鋼管継手) H形鋼(合成)	逆T式橋台	2023	II		
141	明神第1橋	国道7号	羽越河川国道事務所	新潟県	村上市	1983	41	86.070	15.0	9.2	①鋼橋(ポルト又は鋼管継手) 桁(合成)	重力式橋台	2023	II		
142	明神第2橋	国道7号	羽越河川国道事務所	新潟県	村上市	1965	59	86.387	20.0	9.1	①鋼橋(ポルト又は鋼管継手) 桁(合成)	重力式橋台	2022	III	支保取替	
143	明神第2側道橋	国道7号	羽越河川国道事務所	新潟県	村上市	1983	41	86.392	20.0	4.9	①鋼橋(ポルト又は鋼管継手) 桁(合成)	逆T式橋台	2022	II		
144	明神第3橋	国道7号	羽越河川国道事務所	新潟県	村上市	1965	59	86.806	31.9	12.4	①鋼橋(ポルト又は鋼管継手) 桁(合成)	重力式橋台	2019	III	部材取替、塗装塗替	
145	明神第3側道橋	国道7号	羽越河川国道事務所	新潟県	村上市	1983	41	86.806	30.5	3.3	①鋼橋(ポルト又は鋼管継手) 桁(合成)	逆T式橋台	2019	I		
146	栄海橋	国道7号	羽越河川国道事務所	新潟県	村上市	2000	24	90.117	15.7	13.3	④PC橋 フレキシブル中実床版	逆T式橋台	2019	I		
147	栄海橋側歩道橋上り	国道7号	羽越河川国道事務所	新潟県	村上市	2000	24	90.117	15.7	3.3	④PC橋 PC床版橋(その他)	逆T式橋台	2019	I		
148	栄海橋側歩道橋下り	国道7号	羽越河川国道事務所	新潟県	村上市	2000	24	90.117	15.7	3.4	④PC橋 PC床版橋(その他)	逆T式橋台	2019	I		
149	美奈橋側歩道橋(下り)	国道7号	羽越河川国道事務所	新潟県	村上市	2001	23	90.793	18.8	3.4	④PC橋 PC床版橋(その他)	逆T式橋台	2019	I		
150	美奈橋	国道7号	羽越河川国道事務所	新潟県	村上市	2001	23	90.796	18.8	17.8	④PC橋 フレキシブル中実床版	逆T式橋台	2019	II		
151	美奈橋側道橋上り	国道7号	羽越河川国道事務所	新潟県	村上市	2001	23	90.800	18.8	3.4	④PC橋 PC床版橋(その他)	逆T式橋台	2019	I		
152	明月橋	国道7号	羽越河川国道事務所	新潟県	村上市	2003	21	91.586	47.0	15.0	④PC橋 ボスティング	控え壁式橋台	2022	II		
153	中津原1号溝橋	国道7号	羽越河川国道事務所	新潟県	村上市	1966	58	92.431	4.5	14.6	③RC橋 RC中実床版	重力式橋台	2022	I		
154	中津原2号溝橋	国道7号	羽越河川国道事務所	新潟県	村上市	1966	58	92.919	2.5	14.5	③RC橋 RC中実床版	重力式橋台	2022	I		
155	中津原橋	国道7号	羽越河川国道事務所	新潟県	村上市	1982	42	93.540	53.5	13.0	①鋼橋(ポルト又は鋼管継手) 箱桁(非合成)	逆T式橋台	2023	II		
156	笠取橋	国道7号	羽越河川国道事務所	新潟県	村上市	1980	44	94.062	53.9	15.6	①鋼橋(ポルト又は鋼管継手) 箱桁(非合成)	逆T式橋台	2019	II		
157	不動橋	国道7号	羽越河川国道事務所	新潟県	村上市	1985	39	94.239	36.4	13.0	④PC橋 ボスティング	逆T式橋台	2023	II		
158	大島橋	国道7号	羽越河川国道事務所	新潟県	村上市	1983	41	94.579	31.6	13.0	④PC橋 ボスティング	逆T式橋台	2023	I		
159	長坂1号溝橋	国道7号	羽越河川国道事務所	新潟県	村上市	1966	58	96.122	2.5	12.0	③RC橋 RC中実床版	重力式橋台	2022	I		
160	長坂3号溝橋	国道7号	羽越河川国道事務所	新潟県	村上市	1966	58	98.078	4.5	13.8	③RC橋 RC中実床版	重力式橋台	2022	I		
161	長坂4号溝橋	国道7号	羽越河川国道事務所	新潟県	村上市	1966	58	98.179	2.5	15.0	③RC橋 RC中実床版	重力式橋台	2023	I		
162	勝木1号溝橋	国道7号	羽越河川国道事務所	新潟県	村上市	1965	59	99.729	2.4	21.9	③RC橋 RC中実床版	重力式橋台	2023	II		
163	碓石1号溝橋	国道7号	羽越河川国道事務所	新潟県	村上市	1964	60	100.213	4.6	11.3	③RC橋 RC中実床版	重力式橋台	2021	I		
164	碓石2号溝橋	国道7号	羽越河川国道事務所	新潟県	村上市	1964	60	100.378	3.9	12.6	③RC橋 RC中実床版	重力式橋台	2021	I		
165	碓石3号溝橋	国道7号	羽越河川国道事務所	新潟県	村上市	1964	60	100.432	3.8	13.6	③RC橋 RC中実床版	重力式橋台	2021	I		
166	恵比寿橋	国道7号	羽越河川国道事務所	新潟県	村上市	1978	46	103.032	13.5	16.5	④PC橋 フレキシブル	逆T式橋台	2021	II		
167	府屋大橋	国道7号	羽越河川国道事務所	新潟県	村上市	1981	43	103.372	136.1	14.8	④PC橋 ボスティング	T型橋脚(RC)	2022	III	断面修復	
168	岩崎3号溝橋	国道7号	羽越河川国道事務所	新潟県	村上市	1963	61	104.113	3.3	13.2	③RC橋 RC中実床版	重力式橋台	2019	I		
169	中浜1号溝橋	国道7号	羽越河川国道事務所	新潟県	村上市	1964	60	105.561	2.6	11.6	③RC橋 RC中実床版	重力式橋台	2022	I		
170	上ノ沢橋	国道7号	羽越河川国道事務所	新潟県	村上市	1964	60	105.951	11.4	9.4	④PC橋 フレキシブル	重力式橋台	2022	I		
171	上ノ沢橋側道橋	国道7号	羽越河川国道事務所	新潟県	村上市	1976	48	105.949	17.1	2.8	①鋼橋(ポルト又は鋼管継手) 桁(非合成)	その他(橋台)	2019			

NO	橋梁名	路線名	事務所	都道府県名	市町村名	架設年度 (西暦)	架設後 経過年数 (西暦)	距離標 (kp)	橋長 (m)	幅員 (m)	橋梁の種類		点検結果		備考	点検・修繕計画					
											上部構造形式	下部構造形式	点検実施 年度	点検結果		主な修繕内容 (予定も含む)	点検・修繕計画				
																	○定期点検 □点検 ●修繕工事 ★修繕完了 ×廃止工事 △移管 ◇第三者点検				
2024年度 実績・計画																					
201	粟ノ木川橋上り	国道7号	新潟国道事務所	新潟県	新潟市	1979	45	4.563	39.6	15.6	④PC橋 ボステン箱桁	逆T式橋台	2021	Ⅲ	新築修復	◇	●★	○			
202	49号幹道橋下り	国道7号	新潟国道事務所	新潟県	新潟市	1973	51	4.690	15.7	10.0	④PC橋 フレテン中空床版	逆T式橋台	2021	Ⅱ		◇	○				
203	49号幹道橋上り	国道7号	新潟国道事務所	新潟県	新潟市	1979	45	4.690	15.7	13.5	④PC橋 フレテン中空床版	逆T式橋台	2021	Ⅲ	新築修復等	◇	●★	○			
204	49号幹道橋ランプ	国道7号	新潟国道事務所	新潟県	新潟市	1979	45	4.690	15.5	9.2	④PC橋 フレテン中空床版	逆T式橋台	2021	Ⅱ		◇	○				
205	紫竹踏線橋下り	国道7号	新潟国道事務所	新潟県	新潟市	1970	54	5.471	130.2	13.7	①鋼橋(ボルト又は鋼溶接手)桁(合成)	ラーメン橋脚(RC)	2021	Ⅲ	炭素繊維補強	◇	□●	○●●	●	●★	
206	紫竹踏線橋上り	国道7号	新潟国道事務所	新潟県	新潟市	1979	45	5.471	130.2	13.7	①鋼橋(ボルト又は鋼溶接手)桁(合成)	ラーメン橋脚(RC)	2021	Ⅲ	当て板補強	●	□	○◇		★	
207	竹尾IC橋下り	国道7号	新潟国道事務所	新潟県	新潟市	1981	43	6.913	177.6	9.7	④PC橋 ボステンT桁	T型橋脚(RC)	2020	Ⅱ		○	○		◇		
208	竹尾IC橋上り	国道7号	新潟国道事務所	新潟県	新潟市	1976	48	6.913	177.6	9.7	④PC橋 ボステンT桁	T型橋脚(RC)	2020	Ⅱ		○	○		◇		
209	達谷内橋下り	国道7号	新潟国道事務所	新潟県	新潟市	1975	49	8.908	24.2	13.2	④PC橋 ボステンT桁	逆T式橋台	2023	Ⅱ		○	◇		○		
210	達谷内橋上り	国道7号	新潟国道事務所	新潟県	新潟市	1975	49	8.908	24.2	13.2	④PC橋 ボステンT桁	逆T式橋台	2023	Ⅱ		○	◇		○		
211	海老ヶ瀬IC橋下り	国道7号	新潟国道事務所	新潟県	新潟市	1983	41	9.686	192.1	9.7	④PC橋 ボステンT桁	T型橋脚(RC)	2023	Ⅱ		○	◇		○		
212	海老ヶ瀬IC橋上り	国道7号	新潟国道事務所	新潟県	新潟市	1975	49	9.686	192.1	9.7	④PC橋 ボステンT桁	T型橋脚(RC)	2023	Ⅱ		○	◇		○		
213	一日市IC橋下り	国道7号	新潟国道事務所	新潟県	新潟市	1986	38	10.979	85.0	10.5	④PC橋 ボステンT桁	T型橋脚(RC)	2023	Ⅱ		○	◇		○		
214	一日市IC橋上り	国道7号	新潟国道事務所	新潟県	新潟市	1986	38	10.979	85.0	10.5	④PC橋 ボステンT桁	T型橋脚(RC)	2023	Ⅱ		○	◇		○		
215	阿賀野川大橋下り	国道7号	新潟国道事務所	新潟県	新潟市	1977	47	11.534	903.0	11.0	①鋼橋(ボルト又は鋼溶接手)箱桁(非合成)	壁式橋脚(RC)	2022	Ⅲ	支保取替、塗装塗替	●◇	★	○			
216	阿賀野川大橋上り	国道7号	新潟国道事務所	新潟県	新潟市	1986	38	11.534	903.0	11.8	①鋼橋(ボルト又は鋼溶接手)箱桁(非合成)	T型橋脚(RC)	2022	Ⅲ	支保取替、塗装塗替	●◇	★	○			
217	新井堀川橋下り	国道7号	新潟国道事務所	新潟県	新潟市	1976	48	12.593	66.4	11.0	①鋼橋(ボルト又は鋼溶接手)桁(非合成)	壁式橋脚(RC)	2022	Ⅱ		◇	○		○		
218	新井堀川橋上り	国道7号	新潟国道事務所	新潟県	新潟市	1986	38	12.593	66.4	11.0	①鋼橋(ボルト又は鋼溶接手)桁(非合成)	壁式橋脚(RC)	2022	Ⅱ		◇	○		○		
219	濁川IC橋下り	国道7号	新潟国道事務所	新潟県	新潟市	1976	48	12.964	147.5	10.5	④PC橋 ボステン中空床版	壁式橋脚(RC)	2019	Ⅱ		○	◇		○		
220	濁川IC橋上り	国道7号	新潟国道事務所	新潟県	新潟市	1986	38	12.964	147.5	10.5	④PC橋 ボステン中空床版	壁式橋脚(RC)	2019	Ⅱ		○	◇		○		
221	鏡馬場IC橋下り	国道7号	新潟国道事務所	新潟県	新潟市	1988	36	15.556	108.9	9.8	①鋼橋(ボルト又は鋼溶接手)桁(非合成)	T型橋脚(RC)	2023	Ⅱ			◇		○		
222	鏡馬場IC橋上り	国道7号	新潟国道事務所	新潟県	新潟市	1986	38	15.556	108.9	9.8	①鋼橋(ボルト又は鋼溶接手)桁(非合成)	T型橋脚(RC)	2023	Ⅲ	塗装塗替	□	◇	●★	○		
223	新発田川橋下り	国道7号	新潟国道事務所	新潟県	新潟市	1979	45	16.916	91.5	11.0	④PC橋 ボステンT桁(合成)	逆T式橋台	2022	Ⅲ	新築修復、点検施設取替、舗装打替	□	●★	○			
224	新発田川橋上り	国道7号	新潟国道事務所	新潟県	新潟市	1989	35	16.925	98.5	13.9	④PC橋 ボステンT桁	逆T式橋台	2022	Ⅱ		□	○		○		
225	豊栄IC橋下り	国道7号	新潟国道事務所	新潟県	新潟市	1988	36	18.550	87.0	10.5	④PC橋 ボステンT桁	壁式橋脚(RC)	2023	Ⅱ			◇		○		
226	豊栄IC橋上り	国道7号	新潟国道事務所	新潟県	新潟市	1988	36	18.550	87.0	10.5	④PC橋 ボステンT桁	壁式橋脚(RC)	2023	Ⅱ			◇		○		
227	切尾橋下り	国道7号	新潟国道事務所	新潟県	新潟市	1981	43	18.831	104.6	20.0	④PC橋 ボステンT桁	T型橋脚(RC)	2019	Ⅲ	塗装塗替	○					
228	切尾橋上り	国道7号	新潟国道事務所	新潟県	新潟市	1988	36	18.831	104.6	17.6	④PC橋 ボステンT桁	T型橋脚(RC)	2019	Ⅲ	修繕完了	○					
229	東港ICオランプ橋	国道7号	新潟国道事務所	新潟県	聖籠町	1981	43	20.395	8.5	13.3	③RC橋 RC中空床版	重力式橋台	2021	Ⅰ			○				
230	東港ICオランプ橋	国道7号	新潟国道事務所	新潟県	聖籠町	1988	36	20.396	8.5	13.2	④PC橋 フレテン中空床版	重力式橋台	2021	Ⅰ			○				
231	加賀田橋側道橋	国道7号	新潟国道事務所	新潟県	聖籠町	1988	36	20.396	8.5	5.1	④PC橋 フレテン床版	重力式橋台	2021	Ⅱ			○				
232	東港IC歩道橋下り	国道7号	新潟国道事務所	新潟県	聖籠町	1988	36	20.396	8.5	3.3	④PC橋 PC床版橋(その他)	重力式橋台	2021	Ⅰ			○				
233	東港IC橋下り	国道7号	新潟国道事務所	新潟県	聖籠町	1988	36	20.409	97.5	12.2	①鋼橋(ボルト又は鋼溶接手)桁(非合成)	ラーメン橋台	2022	Ⅱ		◇	○				
234	東港IC橋上り	国道7号	新潟国道事務所	新潟県	聖籠町	1988	36	20.409	97.5	12.2	①鋼橋(ボルト又は鋼溶接手)桁(非合成)	ラーメン橋台	2022	Ⅱ		◇	○				
235	杉谷内管理道路下り	国道7号	新潟国道事務所	新潟県	聖籠町	1987	37	21.441	8.3	14.0	④PC橋 フレテン床版	その他(橋台)	2023	Ⅰ					○		
236	杉谷内管理道路上り	国道7号	新潟国道事務所	新潟県	聖籠町	1987	37	21.508	8.3	14.0	④PC橋 フレテン床版	その他(橋台)	2023	Ⅰ					○		
237	聖籠橋管理道路上り	国道7号	新潟国道事務所	新潟県	聖籠町	1989	35	21.879	94.5	6.2	①鋼橋(ボルト又は鋼溶接手)桁(非合成)	逆T式橋台	2023	Ⅱ					○		
238	聖籠橋上り	国道7号	新潟国道事務所	新潟県	聖籠町	1988	36	21.881	94.5	10.5	①鋼橋(ボルト又は鋼溶接手)桁(不明)	T型橋脚(RC)	2023	Ⅱ					○		
239	聖籠橋下り	国道7号	新潟国道事務所	新潟県	聖籠町	1989	35	21.884	94.5	10.5	①鋼橋(ボルト又は鋼溶接手)桁(不明)	T型橋脚(RC)	2023	Ⅱ					○		
240	聖籠橋管理道路下り	国道7号	新潟国道事務所	新潟県	聖籠町	1989	35	21.887	94.5	6.2	①鋼橋(ボルト又は鋼溶接手)桁(非合成)	逆T式橋台	2023	Ⅲ	塗装塗替	□		●★	○		
241	達野IC橋上り	国道7号	新潟国道事務所	新潟県	聖籠町	1989	35	22.516	76.0	10.5	④PC橋 ボステンT桁	T型橋脚(RC)	2019	Ⅱ		○	◇				
242	達野IC橋下り	国道7号	新潟国道事務所	新潟県	聖籠町	1989	35	22.516	76.0	10.5	④PC橋 ボステンT桁	T型橋脚(RC)	2019	Ⅱ		○	◇				
243	聖籠ICオランプ橋	国道7号	新潟国道事務所	新潟県	聖籠町	1986	38	23.013	19.0	17.5	④PC橋 フレテンT桁	逆T式橋台	2019	Ⅰ		○					
244	聖籠IC橋上り	国道7号	新潟国道事務所	新潟県	聖籠町	1994	30	23.013	96.0	10.5	④PC橋 ボステンT桁	T型橋脚(RC)	2022	Ⅱ		◇	○				
245	聖籠IC橋下り	国道7号	新潟国道事務所	新潟県	聖籠町	2001	23	23.013	96.0	10.5	④PC橋 ボステンT桁	T型橋脚(RC)	2022	Ⅰ		◇	○				
246	聖籠ICオランプ橋	国道7号	新潟国道事務所	新潟県	聖籠町	1994	30	23.013	19.0	12.2	④PC橋 フレテンT桁	重力式橋台	2019	Ⅰ		○	○				
247	角鹿高架橋上り	国道7号	新潟国道事務所	新潟県	聖籠町	1987	37	23.018	240.0	9.8	③RC橋 RC中空床版	柱橋脚2柱角(RC)	2019	Ⅲ	新築修復	○		◇			
248	角鹿高架橋下り	国道7号	新潟国道事務所	新潟県	聖籠町	1999	25	23.018	240.0	9.8	③RC橋 RC中空床版	柱橋脚2柱角(RC)	2021	Ⅲ	新築修復、上床版打替え	◇	●★	○			
249	聖籠新発田、CEランプ橋	国道7号	新潟国道事務所	新潟県	聖籠町	2000	24	23.025	42.0	15.5	①鋼橋(ボルト又は鋼溶接手)桁(非合成)	ラーメン橋台	2020	Ⅱ		○			◇		
250	三賀橋管理道路上り	国道7号	新潟国道事務所	新潟県	聖籠町	1988	36	23.029	87.1	6.2	①鋼橋(ボルト又は鋼溶接手)桁(非合成)	T型橋脚(RC)	2023	Ⅱ					○		
251	三賀橋上り	国道7号	新潟国道事務所	新潟県	聖籠町	1988	36	23.029	157.3	9.8	①鋼橋(ボルト又は鋼溶接手)桁(非合成)	柱橋脚(RC)	2023	Ⅱ					○		
252	三賀橋下り	国道7号	新潟国道事務所	新潟県	聖籠町	1999	25	23.029	158.2	13.2	①鋼橋(ボルト又は鋼溶接手)桁(非合成)	柱橋脚2柱角(RC)	2023	Ⅱ					○		
253	三賀橋下り階段部	国道7号	新潟国道事務所	新潟県	聖籠町	2000	24	23.030	26.4	3.4	①鋼橋(ボルト又は鋼溶接手)桁(鋼床版)	T型橋脚(RC)	2023	Ⅱ					○		
254	東高橋上り	国道7号	新潟国道事務所	新潟県	聖籠町	1988	36	23.031	40.0	10.5	④PC橋 フレテンT桁	逆T式橋台	2023	Ⅱ			◇		○		
255	東高橋下り	国道7号	新潟国道事務所	新潟県	聖籠町	1999	25	23.031	39.9	10.4	④PC橋 フレテンT桁	逆T式橋台	2023	Ⅱ			◇		○		
256	新発田IC高架橋上り	国道7号	新潟国道事務所	新潟県	新発田市	2007	17	23.172	480.5	9.6	①鋼橋(ボルト又は鋼溶接手)箱桁(不明)	T型橋脚柱角型(RC)	2021	Ⅰ		◇	○				
257	新発田高架橋下り	国道7号	新潟国道事務所	新潟県	新発田市	2009	15	23.172	480.5	9.6	①鋼橋(ボルト又は鋼溶接手)箱桁(不明)	T型橋脚柱角型(RC)	2021	Ⅰ		◇	○				
258	新発田2号溝橋	国道7号	新潟国道事務所	新潟県	新発田市	1964	60	23.256	2.7	12.2	③RC橋 RC中実床版	重力式橋台	2020	Ⅰ		○					
259	新発田川橋下り	国道7号	新潟国道事務所	新潟県	新発田市	2007	17	23.492	19.6	15.5	④PC橋 フレテン中空床版	逆T式橋台	2019	Ⅰ		○					
260	新発田川橋上り	国道7号	新潟国道事務所	新潟県	新発田市	2005	19	23.500	20.6	14.3	④PC橋 フレテン中空床版	逆T式橋台	2019	Ⅰ		○					
261	新発田4号溝橋	国道7号	新潟国道事務所	新潟県	新発田市	1964	60	24.179	2.7	11.5	③RC橋 RC中実床版	重力式橋台	2020	Ⅰ		○					
262	新発田9号溝橋	国道7号	新潟国道事務所	新潟県	新発田市	1964	60	25.967	2.7	14.1	③RC橋 RC中実床版	重力式橋台	2020	Ⅰ		○					

北陸地方整備局 橋梁点検修繕計画

令和7年3月時点

NO	橋梁名	路線名	事務所	都道府県名	市町村名	架設年度 (西暦)	架設後 経過年数 (西暦)	距離標 (kp)	橋長 (m)	幅員 (m)	橋梁の種類		点検結果		備考	点検・修繕計画 ○定期点検 □設計 ●修繕工事 ★修繕完了 ×廃止工事 △移管 ◇第三者点検	
											橋梁の種類		点検実施 年度	点検結果			主な修繕内容 (予定も含む)
											上部構造形式	下部構造形式					
301	柳都大橋上り	国道7号	新潟国道事務所	新潟県	新潟市	2002	22	2,157	212.1	20.2	④PC橋 ボステン箱桁	その他(橋台)	2019	Ⅱ			
302	柳都大橋(下)右岸階段	国道7号	新潟国道事務所	新潟県	新潟市	2002	22	2,360	34.5	3.4	③RC橋 RC中空床版	柱橋脚1柱小判(RC)	2022	I			
303	柳都大橋(下)右岸上	国道7号	新潟国道事務所	新潟県	新潟市	2001	23	2,365	106.8	13.0	④PC橋 ボステン中空床版	壁式橋脚(RC)	2019	I	○	◇	
304	柳都大橋(上)右岸階段	国道7号	新潟国道事務所	新潟県	新潟市	2002	22	2,366	34.4	3.4	③RC橋 RC中空床版	T型橋脚1柱角型(RC)	2022	I			
305	柳都大橋(上)右岸上	国道7号	新潟国道事務所	新潟県	新潟市	2001	23	2,369	109.0	13.0	④PC橋 ボステン中空床版	壁式橋脚(RC)	2019	I	○	◇	
306	万代クワッシング	国道7号	新潟国道事務所	新潟県	新潟市	1997	27	0,960	53.6	30.9	③RC橋 RC溝橋(BOXカルバート)	その他(橋台)	2021	Ⅱ			
307	紫竹交差水路	国道7号	新潟国道事務所	新潟県	新潟市	1971	53	4,080	3.0	48.3	③RC橋 RC溝橋(BOXカルバート)	その他(橋台)	2019	I	○		
308	7-1	国道7号	新潟国道事務所	新潟県	新潟市	1970	54	4,830	5.7	32.4	③RC橋 RC溝橋(BOXカルバート)	その他(橋台)	2020	I			
309	7-2	国道7号	新潟国道事務所	新潟県	新潟市	1970	54	5,144	5.4	27.7	③RC橋 RC溝橋(BOXカルバート)	その他(橋台)	2020	I	○	◇	
310	7-3	国道7号	新潟国道事務所	新潟県	新潟市	不明	-	5,737	5.6	34.9	③RC橋 RC溝橋(BOXカルバート)	その他(橋台)	2020	I	○	◇	
311	7-4	国道7号	新潟国道事務所	新潟県	新潟市	1969	55	6,216	5.9	28.6	③RC橋 RC溝橋(BOXカルバート)	その他(橋台)	2020	I	○	◇	
312	7-5	国道7号	新潟国道事務所	新潟県	新潟市	1969	55	6,528	5.2	28.9	③RC橋 RC溝橋(BOXカルバート)	その他(橋台)	2020	I	○	◇	
313	竹尾水路	国道7号	新潟国道事務所	新潟県	新潟市	不明	-	7,079	2.6	56.3	③RC橋 RC溝橋(BOXカルバート)	その他(橋台)	2019	I	○		
314	7-8	国道7号	新潟国道事務所	新潟県	新潟市	1969	55	7,476	5.4	28.0	③RC橋 RC溝橋(BOXカルバート)	その他(橋台)	2020	I	○	◇	
315	7-9	国道7号	新潟国道事務所	新潟県	新潟市	1969	55	7,961	5.4	26.6	③RC橋 RC溝橋(BOXカルバート)	その他(橋台)	2020	I	○	◇	
316	7-10	国道7号	新潟国道事務所	新潟県	新潟市	1969	55	8,447	5.4	28.5	③RC橋 RC溝橋(BOXカルバート)	その他(橋台)	2020	Ⅱ	○	◇	
317	7-11	国道7号	新潟国道事務所	新潟県	新潟市	1969	55	9,374	5.3	28.5	③RC橋 RC溝橋(BOXカルバート)	その他(橋台)	2020	I	○	◇	
318	7-12	国道7号	新潟国道事務所	新潟県	新潟市	1975	49	10,012	6.9	39.5	③RC橋 RC溝橋(BOXカルバート)	その他(橋台)	2020	I	○	◇	
319	7-13	国道7号	新潟国道事務所	新潟県	新潟市	1974	50	10,530	11.0	21.6	③RC橋 RC溝橋(BOXカルバート)	その他(橋台)	2020	Ⅱ	○	◇	
320	7-14	国道7号	新潟国道事務所	新潟県	新潟市	1974	50	10,879	7.4	43.3	③RC橋 RC溝橋(BOXカルバート)	その他(橋台)	2020	Ⅱ	○	◇	
321	7-15	国道7号	新潟国道事務所	新潟県	新潟市	1974	50	11,260	8.4	39.2	③RC橋 RC溝橋(BOXカルバート)	その他(橋台)	2020	I	○	◇	
322	7-16	国道7号	新潟国道事務所	新潟県	新潟市	1974	50	11,452	8.2	27.0	③RC橋 RC溝橋(BOXカルバート)	その他(橋台)	2020	I	○	◇	
323	7-17	国道7号	新潟国道事務所	新潟県	新潟市	1974	50	11,550	8.6	24.6	③RC橋 RC溝橋(BOXカルバート)	その他(橋台)	2020	I	○	◇	
324	7-18	国道7号	新潟国道事務所	新潟県	新潟市	1974	50	12,465	8.7	26.2	③RC橋 RC溝橋(BOXカルバート)	その他(橋台)	2020	I	○	◇	
325	7-19	国道7号	新潟国道事務所	新潟県	新潟市	1974	50	12,575	7.3	22.5	③RC橋 RC溝橋(BOXカルバート)	その他(橋台)	2020	I	○	◇	
326	7-21	国道7号	新潟国道事務所	新潟県	新潟市	1975	49	12,937	9.1	47.4	③RC橋 RC溝橋(BOXカルバート)	その他(橋台)	2021	I	◇	○	
327	瀬川水路	国道7号	新潟国道事務所	新潟県	新潟市	1975	49	12,913	3.1	68.6	③RC橋 RC溝橋(BOXカルバート)	その他(橋台)	2020	I			
328	7-22	国道7号	新潟国道事務所	新潟県	新潟市	不明	-	13,236	21.8	47.9	③RC橋 RC溝橋(BOXカルバート)	その他(橋台)	2021	I	◇	○	
329	7-23	国道7号	新潟国道事務所	新潟県	新潟市	1974	50	13,337	8.1	22.6	③RC橋 RC溝橋(BOXカルバート)	その他(橋台)	2020	I			
330	7-24	国道7号	新潟国道事務所	新潟県	新潟市	1974	50	13,938	7.3	24.1	③RC橋 RC溝橋(BOXカルバート)	その他(橋台)	2020	I	○	◇	
331	7-25	国道7号	新潟国道事務所	新潟県	新潟市	1974	50	14,260	8.3	22.5	③RC橋 RC溝橋(BOXカルバート)	その他(橋台)	2020	I	○	◇	
332	7-26	国道7号	新潟国道事務所	新潟県	新潟市	1975	49	14,420	7.0	22.5	③RC橋 RC溝橋(BOXカルバート)	その他(橋台)	2020	I	○	◇	
333	7-27	国道7号	新潟国道事務所	新潟県	新潟市	1975	49	14,740	8.2	22.5	③RC橋 RC溝橋(BOXカルバート)	その他(橋台)	2020	I	○	◇	
334	7-28	国道7号	新潟国道事務所	新潟県	新潟市	1976	48	15,059	7.0	22.6	③RC橋 RC溝橋(BOXカルバート)	その他(橋台)	2020	I	○	◇	
335	7-29	国道7号	新潟国道事務所	新潟県	新潟市	1975	49	15,379	7.0	42.6	③RC橋 RC溝橋(BOXカルバート)	その他(橋台)	2020	Ⅱ	○	◇	
336	7-30	国道7号	新潟国道事務所	新潟県	新潟市	1978	46	15,843	7.0	40.4	③RC橋 RC溝橋(BOXカルバート)	その他(橋台)	2020	I	○	◇	
337	7-31	国道7号	新潟国道事務所	新潟県	新潟市	1978	46	16,370	7.1	23.5	③RC橋 RC溝橋(BOXカルバート)	その他(橋台)	2020	I	○	◇	
338	木崎水路	国道7号	新潟国道事務所	新潟県	新潟市	不明	-	16,319	2.2	53.4	③RC橋 RC溝橋(BOXカルバート)	その他(橋台)	2019	I	○		
339	7-32	国道7号	新潟国道事務所	新潟県	新潟市	1978	46	16,646	4.9	24.9	③RC橋 RC溝橋(BOXカルバート)	その他(橋台)	2020	I			
340	7-33	国道7号	新潟国道事務所	新潟県	新潟市	1977	47	16,833	7.3	21.6	③RC橋 RC溝橋(BOXカルバート)	その他(橋台)	2020	I	○	◇	
341	7-34	国道7号	新潟国道事務所	新潟県	新潟市	1979	45	17,596	7.6	21.5	③RC橋 RC溝橋(BOXカルバート)	その他(橋台)	2020	I	○	◇	
342	7-36	国道7号	新潟国道事務所	新潟県	新潟市	1980	44	18,066	11.0	25.0	③RC橋 RC溝橋(BOXカルバート)	その他(橋台)	2020	I	○	◇	
343	7-37	国道7号	新潟国道事務所	新潟県	新潟市	1979	45	18,320	5.6	45.1	③RC橋 RC溝橋(BOXカルバート)	その他(橋台)	2020	I	○	◇	
344	7-38	国道7号	新潟国道事務所	新潟県	新潟市	1981	43	18,812	7.2	44.2	③RC橋 RC溝橋(BOXカルバート)	その他(橋台)	2020	I	○	◇	
345	7-39	国道7号	新潟国道事務所	新潟県	新潟市	1981	43	18,955	7.2	35.8	③RC橋 RC溝橋(BOXカルバート)	その他(橋台)	2020	Ⅱ	○	◇	
346	7-40	国道7号	新潟国道事務所	新潟県	新潟市	1980	44	19,240	5.5	36.9	③RC橋 RC溝橋(BOXカルバート)	その他(橋台)	2020	I	○	◇	
347	浦ノ入BOX	国道7号	新潟国道事務所	新潟県	新潟市	1987	37	19,377	9.4	24.7	③RC橋 RC溝橋(BOXカルバート)	その他(橋台)	2020	I	○	◇	
348	7-41	国道7号	新潟国道事務所	新潟県	新潟市	1980	44	19,552	5.6	43.0	③RC橋 RC溝橋(BOXカルバート)	その他(橋台)	2020	I	○	◇	
349	7-42	国道7号	新潟国道事務所	新潟県	新潟市	1980	44	19,749	10.0	25.0	③RC橋 RC溝橋(BOXカルバート)	その他(橋台)	2020	I	○	◇	
350	7-43	国道7号	新潟国道事務所	新潟県	新潟市	1980	44	20,017	5.9	25.7	③RC橋 RC溝橋(BOXカルバート)	その他(橋台)	2020	Ⅱ	○	◇	
351	藤寄水路	国道7号	新潟国道事務所	新潟県	聖籠町	1987	37	21,480	29.6	28.0	③RC橋 RC溝橋(BOXカルバート)	その他(橋台)	2022	I	◇	○	
352	進野道路1	国道7号	新潟国道事務所	新潟県	聖籠町	1987	37	21,870	7.3	35.6	③RC橋 RC溝橋(BOXカルバート)	その他(橋台)	2022	I	◇	○	
353	進野道路2	国道7号	新潟国道事務所	新潟県	聖籠町	1987	37	22,077	8.3	33.1	③RC橋 RC溝橋(BOXカルバート)	その他(橋台)	2022	I	◇	○	
354	進野道路3	国道7号	新潟国道事務所	新潟県	聖籠町	1984	40	22,392	6.9	47.3	③RC橋 RC溝橋(BOXカルバート)	その他(橋台)	2022	I	◇	○	
355	進野道路4	国道7号	新潟国道事務所	新潟県	聖籠町	1983	41	22,934	7.4	28.3	③RC橋 RC溝橋(BOXカルバート)	その他(橋台)	2022	I	◇	○	
356	諏訪道路1	国道7号	新潟国道事務所	新潟県	聖籠町	1986	38	23,099	5.7	27.5	③RC橋 RC溝橋(BOXカルバート)	その他(橋台)	2022	I	◇	○	
357	諏訪道路2	国道7号	新潟国道事務所	新潟県	聖籠町	1986	38	23,010	9.0	29.4	③RC橋 RC溝橋(BOXカルバート)	その他(橋台)	2022	I	◇	○	
358	大夫道路1	国道7号	新潟国道事務所	新潟県	聖籠町	1986	38	23,016	8.5	50.0	③RC橋 RC溝橋(BOXカルバート)	その他(橋台)	2020	I	○	◇	
359	大夫道路2	国道7号	新潟国道事務所	新潟県	聖籠町	1986	38	23,023	17.6	26.3	③RC橋 RC溝橋(BOXカルバート)	その他(橋台)	2020	I	○	◇	
360	大夫道路3	国道7号	新潟国道事務所	新潟県	聖籠町	1986	38	23,028	11.8	22.6	③RC橋 RC溝橋(BOXカルバート)	その他(橋台)	2020	Ⅱ	○	◇	
361	大夫橋断BOX1	国道7号	新潟国道事務所	新潟県	聖籠町	2000	24	23,026	4.7	36.7	③RC橋 RC溝橋(BOXカルバート)	その他(橋台)	2020	I	○	◇	
362	大夫道路4	国道7号	新潟国道事務所	新潟県	聖籠町	1999	25	23,034	7.0	53.2	③RC橋 RC溝橋(BOXカルバート)	その他(橋台)	2020	I	○	◇	
363	大夫橋断BOX2	国道7号	新潟国道事務所	新潟県	聖籠町	2001	23	23,026	6.1	15.8	③RC橋 RC溝橋(BOXカルバート)	その他(橋台)	2020	I	○	◇	
364	進野道路6	国道7号	新潟国道事務所	新潟県	聖籠町	1985	39	23,020	10.1	24.8	③RC橋 RC溝橋(BOXカルバート)	その他(橋台)	2020	I	○	◇	
365	進野道路7	国道7号	新潟国道事務所	新潟県	聖籠町	1985	39	23,049	13.5	24.4	③RC橋 RC溝橋(BOXカルバート)	その他(橋台)	2019	I			
366	奥山道路	国道7号	新潟国道事務所	新潟県	新発田市	1988	36	23,182	4.7	22.3	③RC橋 RC溝橋(BOXカルバート)	その他(橋台)	2021	I	◇	○	
367	No.7box	国道7号	新潟国道事務所	新潟県	新発田市	2003	21	23,105	21.1	33.5	③RC橋 RC溝橋(BOXカルバート)	その他(橋台)	2021	I	◇	○	
368	中曽根橋断水路	国道7号	新潟国道事務所	新潟県	新発田市	2013	11	24,820	2.3	33.8	③RC橋 RC溝橋(BOXカルバート)	その他(橋台)	2020	I			
369	奥海1	国道7号	新潟国道事務所	新潟県	新発田市	1964	60	28,292	3.0	16.4	③RC橋 RC溝橋(BOXカルバート)	その他(橋台)	2020	Ⅱ	○		
370	奥海2	国道7号	新潟国道事務所	新潟県	新発田市	1964	60	28,481	2.4	14.3	③RC橋 RC溝橋(BOXカルバート)	その他(橋台)	2020	I	○		
371	奥海3	国道7号	新潟国道事務所	新潟県	新発田市	1964	60	28,598	2.5	29.5	③RC橋 RC溝橋(BOXカルバート)	その他(橋台)	2020	I	○		
372	三日市道路	国道7号	新潟国道事務所	新潟県	新発田市	2002	22	29,298									

北陸地方整備局 橋梁点検修繕計画

令和7年3月時点

NO	橋梁名	路線名	事務所	都道府県名	市町村名	架設年度 (西暦)	架設後 経過年数 (西暦)	距離標 (kp)	橋長 (m)	幅員 (m)	橋梁の種類		点検結果		備考	点検・修繕計画 ○定期点検 □設計 ●修繕工事 ★修繕完了 ×廃止工事 △移管 ◇第三者点検
											橋梁の種類		点検実施 年度	点検結果		
											上部構造形式	下部構造形式				
400	大夫興野IC橋(上)	国道7号	新潟国道事務所	新潟県	聖籠町	2018	6	21.025	44.5	10.4	④PC橋 ラーメン橋	逆T式橋台	2020	I		
401	M-R7-蓮野道路5(23)	国道7号	新潟国道事務所	新潟県	聖籠町	1985	39	23.000	7.0	28.8	③RC橋 RC梁橋(BOXカルバート)	その他(橋台)	2021	II		◇
402	笹越橋	国道7号	新潟国道事務所	新潟県	新潟市	2019	5	3.168	8.6	21.3	③RC橋 ラーメン橋	ラーメン橋台	2021	I		◇
403	M-R7-63AB(23.01254)	国道7号	新潟国道事務所	新潟県	聖籠町	1986	38	23.012	11.7	50.3	③RC橋 RC梁橋(BOXカルバート)	その他(橋台)	2021	I		◇
404	城北町道路排水-上下	国道7号	新潟国道事務所	新潟県	新潟市	2016	8	25.380	2.4	58.6	③RC橋 RC梁橋(BOXカルバート)	その他(橋台)	2021	I		◇
405	M-R8-戸塚(21.0677)	国道8号	新潟国道事務所	新潟県	新潟市	2013	11	21.068	2.1	49.2	③RC橋 RC梁橋(BOXカルバート)	その他(橋台)	2019	I		◇
406	弁天橋跡道橋下り	国道8号	新潟国道事務所	新潟県	新潟市	1973	51	4.902	21.6	13.8	④PC橋 フレテンT桁	逆T式橋台	2019	II		◇
407	弁天橋跡道橋上り	国道8号	新潟国道事務所	新潟県	新潟市	1979	45	4.902	21.6	13.8	④PC橋 フレテンT桁	逆T式橋台	2019	II		◇
408	桜木IC橋下り	国道8号	新潟国道事務所	新潟県	新潟市	1973	51	5.012	142.3	12.9	④PC橋 ボスチン箱桁	T型橋脚(RC)	2021	III	断面修復工、支保脚工、床版防水工	●
409	桜木IC橋上り	国道8号	新潟国道事務所	新潟県	新潟市	1979	45	5.012	142.3	12.9	④PC橋 ボスチン箱桁	ラーメン橋脚(RC)	2021	II		◇
410	女性跨道橋下り	国道8号	新潟国道事務所	新潟県	新潟市	1973	51	5.019	20.6	13.3	④PC橋 フレテンT桁	逆T式橋台	2023	II		◇
411	女性跨道橋上り	国道8号	新潟国道事務所	新潟県	新潟市	1978	46	5.019	20.6	13.3	④PC橋 フレテンT桁	逆T式橋台	2023	II		◇
412	樋ノ木跨道橋下り	国道8号	新潟国道事務所	新潟県	新潟市	1973	51	5.026	19.6	13.3	④PC橋 フレテンT桁	逆T式橋台	2023	II		◇
413	樋ノ木跨道橋上り	国道8号	新潟国道事務所	新潟県	新潟市	1978	46	5.026	19.6	13.3	④PC橋 フレテンT桁	逆T式橋台	2023	II		◇
414	女性IC橋上り	国道8号	新潟国道事務所	新潟県	新潟市	1978	46	5.031	185.0	9.7	④PC橋 ボスチンT桁	T型橋脚柱角型(RC)	2020	II		◇
415	女性IC橋下り	国道8号	新潟国道事務所	新潟県	新潟市	1978	46	5.031	185.0	9.7	④PC橋 ボスチンT桁	T型橋脚柱角型(RC)	2020	II		◇
416	網川筋跨道橋下り	国道8号	新潟国道事務所	新潟県	新潟市	1973	51	5.042	9.5	13.3	④PC橋 フレテン中空床版	逆T式橋台	2021	II		◇
417	網川筋跨道橋上り	国道8号	新潟国道事務所	新潟県	新潟市	1978	46	5.042	9.5	13.3	④PC橋 フレテン中空床版	逆T式橋台	2021	II		◇
418	鳥屋野跨道橋下り	国道8号	新潟国道事務所	新潟県	新潟市	1973	51	6.167	19.7	13.4	④PC橋 フレテン中空床版	逆T式橋台	2020	II		◇
419	鳥屋野跨道橋上り	国道8号	新潟国道事務所	新潟県	新潟市	1978	46	6.167	19.7	13.4	④PC橋 フレテンT桁	逆T式橋台	2020	II		◇
420	新高大橋下り	国道8号	新潟国道事務所	新潟県	新潟市	1973	51	6.247	330.0	14.5	①鋼橋(ポルト又は鋼管継手)桁(合成)	T型橋脚柱小判型(RC)	2022	III	塗装塗替	□
421	新高大橋上り	国道8号	新潟国道事務所	新潟県	新潟市	1977	47	6.247	330.0	14.5	①鋼橋(ポルト又は鋼管継手)桁(合成)	T型橋脚柱小判型(RC)	2022	III	塗装塗替	□
422	黒埼管理跨道橋下り	国道8号	新潟国道事務所	新潟県	新潟市	1973	51	6.600	18.0	21.5	④PC橋 フレテンT桁	逆T式橋台	2019	II		◇
423	黒埼管理跨道橋上り	国道8号	新潟国道事務所	新潟県	新潟市	1977	47	6.600	18.0	21.4	④PC橋 フレテンT桁	逆T式橋台	2019	II		◇
424	黒埼IC橋上り	国道8号	新潟国道事務所	新潟県	新潟市	1977	47	6.866	42.0	18.7	①鋼橋(ポルト又は鋼管継手)箱桁(非合成)	ラーメン橋台	2021	II		◇
425	黒埼IC橋下り	国道8号	新潟国道事務所	新潟県	新潟市	1977	47	6.866	42.0	20.2	①鋼橋(ポルト又は鋼管継手)箱桁(非合成)	ラーメン橋台	2021	II		◇
426	黒埼1号溝橋	国道8号	新潟国道事務所	新潟県	新潟市	1961	63	10.358	2.7	16.9	③RC橋 RC中実床版	重力式橋台	2020	I		◇
427	大野大橋上り	国道8号	新潟国道事務所	新潟県	新潟市	2004	20	10.644	143.2	13.2	①鋼橋(ポルト又は鋼管継手)桁(非合成)	T型橋脚柱小判型(RC)	2023	I		◇
428	大野大橋下り	国道8号	新潟国道事務所	新潟県	新潟市	2004	20	10.644	143.2	13.2	①鋼橋(ポルト又は鋼管継手)桁(非合成)	T型橋脚柱小判型(RC)	2023	I		◇
429	白根2号溝橋	国道8号	新潟国道事務所	新潟県	新潟市	1963	61	11.317	9.8	10.1	③RC橋 RC中実床版	重力式橋台	2020	II		◇
430	白根2号側道橋上り	国道8号	新潟国道事務所	新潟県	新潟市	2007	17	11.325	14.2	4.3	④PC橋 フレテン中空床版	その他(橋台)	2019	I		◇
431	白根2号側道橋下り	国道8号	新潟国道事務所	新潟県	新潟市	2006	18	11.302	15.5	4.5	④PC橋 フレテン中空床版	その他(橋台)	2019	I		◇
432	白根4号溝橋	国道8号	新潟国道事務所	新潟県	新潟市	1963	61	11.825	4.2	18.3	③RC橋 RC中実床版	重力式橋台	2020	I		◇
433	白根5号溝橋	国道8号	新潟国道事務所	新潟県	新潟市	1963	61	12.222	10.4	11.4	④PC橋 フレテン床版	重力式橋台	2020	I		◇
434	白根6号溝橋	国道8号	新潟国道事務所	新潟県	新潟市	1965	59	12.619	3.3	22.8	③RC橋 RC中実床版	重力式橋台	2023	I		◇
435	白根7号溝橋	国道8号	新潟国道事務所	新潟県	新潟市	1962	62	12.870	2.5	14.0	③RC橋 RC中実床版	重力式橋台	2020	I		◇
436	白根8号溝橋	国道8号	新潟国道事務所	新潟県	新潟市	1963	61	14.566	2.4	13.8	③RC橋 RC中実床版	重力式橋台	2020	I		◇
437	白根9号溝橋	国道8号	新潟国道事務所	新潟県	新潟市	1963	61	14.907	4.5	11.7	③RC橋 RC中実床版	重力式橋台	2020	I		◇
438	白根9号溝橋歩道橋	国道8号	新潟国道事務所	新潟県	新潟市	1992	32	14.907	7.3	3.0	④PC橋 PC床版橋(その他)	その他(橋台)	2020	I		◇
439	白根10号溝橋	国道8号	新潟国道事務所	新潟県	新潟市	1963	61	15.252	2.4	13.3	③RC橋 RC中実床版	重力式橋台	2020	I		◇
440	白根12号溝橋	国道8号	新潟国道事務所	新潟県	新潟市	1963	61	15.698	3.0	17.5	③RC橋 RC中実床版	重力式橋台	2020	I		◇
441	白根12号溝橋歩道橋	国道8号	新潟国道事務所	新潟県	新潟市	1992	32	15.698	5.7	3.7	③RC橋 RC中実床版	重力式橋台	2020	I		◇
442	白根13号溝橋	国道8号	新潟国道事務所	新潟県	新潟市	1964	60	15.998	4.1	32.6	③RC橋 RC中実床版	その他(橋台)	2023	I		◇
443	白根15号溝橋	国道8号	新潟国道事務所	新潟県	新潟市	1964	60	16.694	13.5	13.9	④PC橋 フレテン床版	その他(橋台)	2021	II		◇
444	萱堀排水路歩道橋上	国道8号	新潟国道事務所	新潟県	新潟市	2012	12	22.807	11.9	2.8	①鋼橋(ポルト又は鋼管継手)鋼桁(その他)	その他(橋台)	2021	I		◇
445	白根31号溝橋	国道8号	新潟国道事務所	新潟県	新潟市	1963	61	23.714	3.1	11.9	③RC橋 RC中実床版	重力式橋台	2021	I		◇
446	白根33号溝橋	国道8号	新潟国道事務所	新潟県	新潟市	1963	61	24.577	3.0	16.0	③RC橋 RC中実床版	重力式橋台	2021	I		◇
447	白根34号溝橋	国道8号	新潟国道事務所	新潟県	新潟市	1963	61	25.096	3.0	14.8	③RC橋 RC中実床版	重力式橋台	2021	I		◇
448	白根35号溝橋	国道8号	新潟国道事務所	新潟県	新潟市	1963	61	25.691	7.3	11.8	④PC橋 フレテン床版	重力式橋台	2019	I		◇
449	白根36号溝橋側道橋	国道8号	新潟国道事務所	新潟県	新潟市	2002	22	25.770	15.5	4.0	④PC橋 PC桁橋(その他)	その他(橋台)	2019	I		◇
450	白根36号溝橋	国道8号	新潟国道事務所	新潟県	新潟市	1963	61	25.777	11.5	11.8	④PC橋 フレテン床版	重力式橋台	2019	II		◇
451	白根37号溝橋	国道8号	新潟国道事務所	新潟県	新潟市	1963	61	26.560	4.0	11.9	③RC橋 RC中実床版	重力式橋台	2019	I		◇
452	三条大橋下り	国道8号	新潟国道事務所	新潟県	三条市	1998	26	36.953	463.0	12.7	①鋼橋(ポルト又は鋼管継手)箱桁(非合成)	柱橋脚1柱小判(RC)	2023	III	断面修復等	□
453	三条大橋上り	国道8号	新潟国道事務所	新潟県	三条市	2001	23	36.953	463.0	12.7	①鋼橋(ポルト又は鋼管継手)箱桁(非合成)	柱橋脚1柱小判(RC)	2023	III		◇
454	三条小橋下り	国道8号	新潟国道事務所	新潟県	三条市	1999	25	37.712	42.7	13.9	④PC橋 フレテンT桁	逆T式橋台	2023	II		◇
455	三条小橋上り	国道8号	新潟国道事務所	新潟県	三条市	2001	23	37.712	42.7	13.9	④PC橋 フレテンT桁	控え壁式橋台	2023	I		◇
456	西本成寺	国道8号	新潟国道事務所	新潟県	三条市	1996	28	37.783	10.5	4.3	④PC橋 フレテン中空床版	ラーメン橋台	2023	I		◇
457	下高江橋	国道8号	新潟国道事務所	新潟県	三条市	1994	30	37.855	9.5	41.0	④PC橋 フレテン床版	その他(橋台)	2023	I		◇
458	高江バス停2号橋	国道8号	新潟国道事務所	新潟県	三条市	1995	29	37.941	9.5	15.8	④PC橋 フレテン床版	その他(橋台)	2023	I		◇
459	高江バス停1号橋	国道8号	新潟国道事務所	新潟県	三条市	1995	29	38.862	9.5	15.8	④PC橋 フレテン床版	その他(橋台)	2023	I		◇
460	龍栄橋	国道8号	新潟国道事務所	新潟県	三条市	1987	37	39.403	9.5	13.2	④PC橋 フレテン床版	その他(橋台)	2023	I		◇
461	8-1	国道8号	新潟国道事務所	新潟県	新潟市	不明	-	4.597	6.5	35.6	③RC橋 RC梁橋(BOXカルバート)	その他(橋台)	2021	II		◇
462	8-11	国道8号	新潟国道事務所	新潟県	新潟市	1972	52	5.029	7.0	29.5	③RC橋 RC梁橋(BOXカルバート)	その他(橋台)	2021	II		◇
463	8-13	国道8号	新潟国道事務所	新潟県	新潟市	1973	51	5.038	7.3	27.6	③RC橋 RC梁橋(BOXカルバート)	その他(橋台)	2021	II		◇
464	8-3	国道8号	新潟国道事務所	新潟県	新潟市	不明	-	5.023	7.0	30.0	③RC橋 RC梁橋(BOXカルバート)	その他(橋台)	2021	I		◇
465	8-4	国道8号	新潟国道事務所	新潟県	新潟市	1972	52	5.063	8.9	27.8	③RC橋 RC梁橋(BOXカルバート)	その他(橋台)	2021	II		◇
466	8-5	国道8号	新潟国道事務所	新潟県	新潟市	1972	52	5.094	5.2	32.5	③RC橋 RC梁橋(BOXカルバート)	その他(橋台)	2021	II		◇
467	8-6	国道8号	新潟国道事務所	新潟県	新潟市	1972	52	5.011	5.2	44.6	③RC橋 RC梁橋(BOXカルバート)	その他(橋台)	2021	II		◇
468	8-12	国道8号	新潟国道事務所	新潟県	新潟市	1972	52	5.035	7.0	30.0	③RC橋 RC梁橋(BOXカルバート)	その他(橋台)	2021	I		◇
469	桜木排水路2	国道8号	新潟国道事務所	新潟県	新潟市	1971	53	5.015	5.7	42.5	③RC橋 RC梁橋(BOXカルバート)	その他(橋台)	2020	I		◇
470	8-9A道	国道8号	新潟国道事務所	新潟県	新潟市	1972	52	5.021	3.1	27.7	③RC橋 RC梁橋(BOXカルバート)	その他(橋台)	2021	I		◇
471	8-10															

Table with columns: NO, 橋梁名, 路線名, 事務所, 都道府県名, 市町村名, 架設年度(西暦), 架設後経過年数(西暦), 距離標(kp), 橋長(m), 幅員(m), 橋梁の種類 (上部構造形式, 下部構造形式), 点検結果 (点検実施年度, 点検結果), 備考, 点検・修繕計画 (定期点検, 修繕工事, etc.), and 2024-2028年度実施計画. The table lists 600 bridge entries with detailed inspection and maintenance schedules.

NO	橋梁名	路線名	事務所	都道府県名	市町村名	架設年度 (西暦)	架設後 経過年数 (西暦)	距離標 (kp)	橋長 (m)	幅員 (m)	橋梁の種類		点検結果		備考	点検-修繕計画 ○定期点検 □点検 ●修繕工事 ★修繕完了 ×廃止工事 △移管 ◇第三者点検	
											橋梁の種類		点検実施 年度	点検結果			主な修繕内容 (予定も含む)
											上部構造形式	下部構造形式					
601	229.652BOX	国道49号	新潟国道事務所	新潟県	新潟市	1990	34	229.652	13.4	27.4	③RC橋 RC溝橋(BOXカルバート)	その他(橋台)	2022	I			
602	230.343BOX	国道49号	新潟国道事務所	新潟県	新潟市	1994	30	230.343	18.6	39.4	③RC橋 RC溝橋(BOXカルバート)	その他(橋台)	2022	I			
603	49-22	国道49号	新潟国道事務所	新潟県	新潟市	2001	23	231.247	8.9	32.9	③RC橋 RC溝橋(BOXカルバート)	その他(橋台)	2022	I			
604	49-21	国道49号	新潟国道事務所	新潟県	新潟市	2001	23	231.401	5.6	34.5	③RC橋 RC溝橋(BOXカルバート)	その他(橋台)	2022	II			
605	49-20	国道49号	新潟国道事務所	新潟県	新潟市	2001	23	231.709	5.6	33.0	③RC橋 RC溝橋(BOXカルバート)	その他(橋台)	2022	I			
606	49-19	国道49号	新潟国道事務所	新潟県	新潟市	2001	23	231.861	5.7	39.1	③RC橋 RC溝橋(BOXカルバート)	その他(橋台)	2022	I			
607	49-18	国道49号	新潟国道事務所	新潟県	新潟市	2002	22	232.014	6.8	55.6	③RC橋 RC溝橋(BOXカルバート)	その他(橋台)	2022	I			
608	横越(下り)	国道49号	新潟国道事務所	新潟県	新潟市	2001	23	232.395	2.1	12.0	③RC橋 RC溝橋(BOXカルバート)	その他(橋台)	2021	I			
609	49-16	国道49号	新潟国道事務所	新潟県	新潟市	2002	22	232.473	5.6	33.0	③RC橋 RC溝橋(BOXカルバート)	その他(橋台)	2022	I			
610	49-15	国道49号	新潟国道事務所	新潟県	新潟市	1999	25	232.629	6.1	30.6	③RC橋 RC溝橋(BOXカルバート)	その他(橋台)	2022	II			
611	袋津	国道49号	新潟国道事務所	新潟県	新潟市	2002	22	232.795	14.7	23.7	③RC橋 RC溝橋(BOXカルバート)	その他(橋台)	2022	I			
612	49-13	国道49号	新潟国道事務所	新潟県	新潟市	1999	25	232.961	9.1	46.3	③RC橋 RC溝橋(BOXカルバート)	その他(橋台)	2022	I			
613	城所1	国道49号	新潟国道事務所	新潟県	新潟市	1999	25	233.042	2.5	20.6	③RC橋 RC溝橋(BOXカルバート)	その他(橋台)	2021	I			
614	城所2	国道49号	新潟国道事務所	新潟県	新潟市	1999	25	233.042	2.5	14.0	③RC橋 RC溝橋(BOXカルバート)	その他(橋台)	2021	I			
615	磯町	国道49号	新潟国道事務所	新潟県	新潟市	2002	22	233.115	8.8	58.6	③RC橋 RC溝橋(BOXカルバート)	その他(橋台)	2022	I			
616	49-1	国道49号	新潟国道事務所	新潟県	新潟市	1973	51	233.715	5.2	20.5	③RC橋 RC溝橋(BOXカルバート)	その他(橋台)	2022	I			
617	234.332BOX	国道49号	新潟国道事務所	新潟県	新潟市	2006	18	234.332	5.6	26.5	③RC橋 RC溝橋(BOXカルバート)	その他(橋台)	2022	I			
618	白水-上り	国道49号	新潟国道事務所	新潟県	新潟市	2006	18	234.583	4.4	11.8	③RC橋 RC溝橋(BOXカルバート)	その他(橋台)	2021	I			
619	茅野山-下り	国道49号	新潟国道事務所	新潟県	新潟市	2006	18	234.552	4.4	9.8	③RC橋 RC溝橋(BOXカルバート)	その他(橋台)	2021	I			
620	49-3	国道49号	新潟国道事務所	新潟県	新潟市	1971	53	234.680	6.2	24.1	③RC橋 RC溝橋(BOXカルバート)	その他(橋台)	2022	II			
621	49-4	国道49号	新潟国道事務所	新潟県	新潟市	1971	53	235.858	5.4	22.6	③RC橋 RC溝橋(BOXカルバート)	その他(橋台)	2022	II			
622	49-5	国道49号	新潟国道事務所	新潟県	新潟市	1971	53	236.225	4.6	20.8	③RC橋 RC溝橋(BOXカルバート)	その他(橋台)	2022	II			
623	49-6	国道49号	新潟国道事務所	新潟県	新潟市	1972	52	237.466	5.8	20.5	③RC橋 RC溝橋(BOXカルバート)	その他(橋台)	2022	I			
624	新潟亀田4	国道49号	新潟国道事務所	新潟県	新潟市	1993	31	237.930	8.0	21.0	③RC橋 RC溝橋(BOXカルバート)	その他(橋台)	2022	II			
625	早通	国道49号	新潟国道事務所	新潟県	新潟市	1972	52	238.241	2.5	49.0	③RC橋 RC溝橋(BOXカルバート)	その他(橋台)	2021	III	ひび割れ注入、ひび割れ充填		
626	M-R49-姥ヶ山(238.758)	国道49号	新潟国道事務所	新潟県	新潟市	1971	53	238.758	5.0	47.0	③RC橋 RC溝橋(BOXカルバート)	その他(橋台)	2021	I			
627	49-81	国道49号	新潟国道事務所	新潟県	新潟市	1974	50	239.079	8.6	20.5	③RC橋 RC溝橋(BOXカルバート)	その他(橋台)	2022	II			
628	49-82	国道49号	新潟国道事務所	新潟県	新潟市	不明	-	239.281	7.4	20.6	③RC橋 RC溝橋(BOXカルバート)	その他(橋台)	2021	I			
629	ボックス239.5	国道49号	新潟国道事務所	新潟県	新潟市	1972	52	239.511	2.6	34.2	③RC橋 RC溝橋(BOXカルバート)	その他(橋台)	2020	I			
630	49-10	国道49号	新潟国道事務所	新潟県	新潟市	1978	46	240.009	7.0	20.5	③RC橋 RC溝橋(BOXカルバート)	その他(橋台)	2021	I			
631	姥ヶ山(Cランプ橋(上り))	国道49号	新潟国道事務所	新潟県	新潟市	2014	10	238.569	35.1	8.9	④PC橋 ボステン中空床版	逆T式橋台	2022	I			
632	姥ヶ山(C橋(上り))	国道49号	新潟国道事務所	新潟県	新潟市	2016	8	238.569	35.1	9.6	④PC橋 ボステン中空床版	逆T式橋台	2022	I			
633	横越(上り)	国道49号	新潟国道事務所	新潟県	新潟市	2001	23	232.395	2.1	12.0	③RC橋 RC溝橋(BOXカルバート)	その他(橋台)	2021	I			
634	姥ヶ山(C橋(下り))	国道49号	新潟国道事務所	新潟県	新潟市	2018	6	238.569	35.1	10.0	④PC橋 PC床版(その他)	逆T式橋台	2020	I			
635	島橋	国道113号	新潟国道事務所	新潟県	村上市	1977	47	48.400	16.0	21.0	⑧H型鋼橋(継手なし) H形鋼(非合成)	小橋台	2019	II			
636	坂町1号溝橋	国道113号	新潟国道事務所	新潟県	村上市	1976	48	48.482	4.0	21.0	④PC橋 フレテン床版	重力式橋台	2022	II			
637	上郷治屋2号溝橋	国道113号	新潟国道事務所	新潟県	村上市	1994	30	49.179	6.2	17.8	④PC橋 フレテン床版	重力式橋台	2023	I			
638	花立路線橋	国道113号	新潟国道事務所	新潟県	村上市	1971	53	51.701	48.0	12.4	①鋼橋(ポルト又は鋼管継手)桁(非合成)	柱橋脚(RC)	2020	III	ひび割れ注入、ひび割れ充填		
639	花立路線側道橋	国道113号	新潟国道事務所	新潟県	村上市	1997	27	51.760	21.5	4.5	④PC橋 フレテン中空床版	逆T式橋台	2020	II			
640	貝附溝橋	国道113号	新潟国道事務所	新潟県	村上市	1968	56	52.692	6.3	12.2	④PC橋 フレテン床版	重力式橋台	2023	II			
641	切手橋	国道113号	新潟国道事務所	新潟県	関川村	1969	55	54.392	84.0	10.6	①鋼橋(ポルト又は鋼管継手)桁(非合成)	逆T式橋台	2022	II			
642	大島溝橋	国道113号	新潟国道事務所	新潟県	関川村	1984	40	54.551	9.1	12.8	③RC橋 RC中実床版	逆T式橋台	2020	II			
643	赤谷橋	国道113号	新潟国道事務所	新潟県	関川村	1978	46	56.926	23.5	21.7	①鋼橋(ポルト又は鋼管継手)桁(非合成)	逆T式橋台	2022	III	塗装塗替		
644	新川口橋	国道113号	新潟国道事務所	新潟県	関川村	1972	52	61.379	120.2	11.5	④PC橋 ボステンT桁	柱橋脚(RC)	2022	II			
645	下川口溝橋	国道113号	新潟国道事務所	新潟県	関川村	1973	51	61.628	7.3	16.6	③RC橋 RC中実床版	その他(橋台)	2020	II			
646	下川口跨道橋	国道113号	新潟国道事務所	新潟県	関川村	1974	50	61.803	34.8	17.0	①鋼橋(ポルト又は鋼管継手)桁(不明)	逆T式橋台	2019	I			
647	駒澤橋	国道113号	新潟国道事務所	新潟県	関川村	1972	52	63.045	64.9	9.5	④PC橋 フレテンT桁	柱橋脚(RC)	2021	II			
648	風穴橋側道橋	国道113号	新潟国道事務所	新潟県	関川村	1976	48	63.610	20.0	2.6	④PC橋 フレテン箱桁	重力式橋台	2022	I			
649	風穴橋	国道113号	新潟国道事務所	新潟県	関川村	1970	54	63.613	12.5	10.0	④PC橋 フレテン床版	控え壁式橋台	2022	II			
650	大内河溝橋	国道113号	新潟国道事務所	新潟県	関川村	1974	50	64.255	10.4	10.0	④PC橋 フレテン床版	重力式橋台	2022	I			
651	大内河溝橋側道橋	国道113号	新潟国道事務所	新潟県	関川村	1976	48	64.255	10.4	2.6	④PC橋 PC桁橋(その他)	重力式橋台	2022	I			
652	片貝橋	国道113号	新潟国道事務所	新潟県	関川村	1970	54	65.425	57.4	9.5	①鋼橋(ポルト又は鋼管継手)桁(合成)	控え壁式橋台	2022	I			
653	野栗沢橋	国道113号	新潟国道事務所	新潟県	関川村	1968	56	66.555	26.1	9.3	①鋼橋(ポルト又は鋼管継手)桁(合成)	半重力式橋台	2022	II			
654	野栗沢橋側道橋	国道113号	新潟国道事務所	新潟県	関川村	1977	47	66.555	26.1	2.3	⑧H型鋼橋(継手なし) H形鋼(非合成)	重力式橋台	2022	II			
655	片貝跨線橋	国道113号	新潟国道事務所	新潟県	関川村	1973	51	66.975	38.0	9.5	④PC橋 ボステンT桁	控え壁式橋台	2020	II			
656	片貝溝橋	国道113号	新潟国道事務所	新潟県	関川村	1972	52	67.390	4.3	11.4	③RC橋 RC中実床版	重力式橋台	2022	I			
657	砂子沢橋	国道113号	新潟国道事務所	新潟県	関川村	1970	54	67.754	28.0	9.5	①鋼橋(ポルト又は鋼管継手)桁(合成)	重力式橋台	2019	II			
658	砂子沢橋側道橋	国道113号	新潟国道事務所	新潟県	関川村	1975	49	67.754	28.0	2.6	①鋼橋(ポルト又は鋼管継手)桁(非合成)	重力式橋台	2019	II			
659	入水沢橋側道橋	国道113号	新潟国道事務所	新潟県	関川村	1977	47	68.764	48.0	2.6	⑧H型鋼橋(継手なし) H形鋼(非合成)	柱橋脚(鋼製)	2022	III	床版設置工、高欄設置工、塗装塗替		
660	入水沢橋	国道113号	新潟国道事務所	新潟県	関川村	1972	52	68.782	10.4	9.3	④PC橋 フレテン床版	重力式橋台	2022	II			
661	八ツ口大橋	国道113号	新潟国道事務所	新潟県	関川村	1972	52	69.212	120.0	9.5	②鋼橋(リベット継手)ランガ(アーチ橋)	重力式橋台	2023	III	断面修復		
662	下ノ沢橋	国道113号	新潟国道事務所	新潟県	関川村	1972	52	69.738	64.9	9.5	④PC橋 フレテンT桁	逆T式橋台	2022	II			
663	八ツ口跨線橋	国道113号	新潟国道事務所	新潟県	関川村	1973	51	69.972	26.9	8.9	④PC橋 ボステンT桁	逆T式橋台	2020	II			
664	上ノ沢橋	国道113号	新潟国道事務所	新潟県	関川村	1973	51	70.375	57.0	9.5	①鋼橋(ポルト又は鋼管継手) ラーメン橋	ラーメン橋脚(RC)	2021	II			
665	金丸大橋	国道113号	新潟国道事務所	新潟県	関川村	1972	52	70.551	160.0	9.5	②鋼橋(リベット継手)アーチ橋	半重力式橋台	2021	II			
666	金丸足溝橋	国道113号	新潟国道事務所	新潟県	関川村	1972	52	70.942	3.1	9.7	③RC橋 RC中実床版	その他(橋台)	2022	II			
667	金丸路線橋	国道113号	新潟国道事務所	新潟県	関川村	1973	51	72.106	40.0	11.0	④PC橋 ボステンT桁	控え壁式橋台	2020	II			
668	金丸路線橋上り	国道113号	新潟国道事務所	新潟県	関川村	2001	23	72.089	47.0	4.4	①鋼橋(ポルト又は鋼管継手)桁(鋼床版)	逆T式橋台	2020	III	伸縮装置取替、塗装塗替		
669	金丸2号溝橋	国道113号	新潟国道事務所	新潟県	関川村	1972	52	72.661	6.4	22.1	③RC橋 RC中実床版	重力式橋台	2022	III	伸縮装置取替、断面修復		
670	金丸3号溝橋	国道113号	新潟国道事務所	新潟県	関川村	1972	52	73.230	8.4	14.2	④PC橋 フレテン床版	重力式橋台	2022	II			
671	1号函渠	国道113号	新潟国道事務所	新潟県	村上市	1994	30	48.617	2.2	21.0	③RC橋 RC溝橋(BOXカルバート)	その他(橋台)	2020	I			
672	2号函渠	国道113号	新潟国道事務所	新潟県	村上市	1994	30	48.753	2.4	21.3	③RC橋 RC溝橋(BOXカルバート)	その他(橋台)	2020	I			
673	4号函渠	国道113号	新潟国道事務所	新潟県	村上市	1994	30	49.121	4.2	20.2	③RC橋 RC溝橋(BOXカルバート)	その他(橋台)	2020	I			
674	6号函渠	国道113号	新潟国道事務所	新潟県	村上市	1992	32	49.783	5.4	20.5	③RC橋 RC溝橋(BOXカルバート)	その他(橋台)	2020	I			
675	打上	国道113号	新潟国道事務所	新潟県	関川村	1977	47	57.299	4.2	17.2	③RC橋 RC溝橋(BOXカルバート)	その他(橋台)	2021	I			
676	上郷1号地下横断歩道	国道113号	新潟国道事務所	新潟県	関川村	1978	46	59.802	3.2	17.9	③RC橋 RC溝橋(BOXカルバート)	その他(橋台)	2023	I			
677	上郷2号地下横断歩道	国道113号	新潟国道事務所	新潟県	関川村	1980	44	59.997	3.2	21.0	③RC橋 RC溝橋(BOXカルバート)	その他(橋台)	2023	I			
678	五千石1号BOX	国道116号	新潟国道事務所	新潟県	燕市	1984	40	35.4	6.0	128.4	③RC橋 RC溝橋(BOXカルバート)	その他(橋台)	2023	I			
679	赤嶺(普通+水路)-1	国道116号	新潟国道事務所	新潟県	新潟市	2003	21	52.195	7.3	23.2	④PC橋 PC溝橋(BOXカルバート)	その他(橋台)	2023	I			
680	午新田橋	国道116号	新潟国道事務所	新潟県	長岡市	1982	42	34.723	21.7	12.9	④PC橋 フレテンT桁	逆T式橋台	2022	II</			

Table with columns: NO, 橋梁名, 路線名, 事務所, 都道府県名, 市町村名, 架設年度(西暦), 架設後経過年数(西暦), 距離標(kp), 橋長(m), 幅員(m), 橋梁の種類 (上部構造形式, 下部構造形式), 点検結果 (点検実施年度, 点検結果), 備考, 点検・修繕計画 (定期点検, 修繕工事), 2024年度実施計画, 2025年度計画, 2026年度計画, 2027年度計画, 2028年度計画.

NO	橋梁名	路線名	事務所	都道府県名	市町村名	架設年度 (西暦)	架設後 経過年数 (西暦)	距離標 (kp)	橋長 (m)	幅員 (m)	橋梁の種類		点検結果		備考	点検・修繕計画 ○定期点検 □設計 ●修繕工事 ★修繕完了 ×廃止工事 △移管 ◇第三者点検						
											上部構造形式	下部構造形式	点検実施 年度	点検結果		主な修繕内容 (予定も含む)	2024年度 実施・計画	2025年度 計画	2026年度 計画	2027年度 計画	2028年度 計画	
																						2024年度 実施・計画
801	116-17	国道116号	新潟国道事務所	新潟県	新潟市	1990	34	66.827	14.5	22.3	③RC橋 RC溝橋(BOXカルバート)	その他(橋台)	2023	I								
802	116-15	国道116号	新潟国道事務所	新潟県	新潟市	1990	34	67.122	9.6	22.3	③RC橋 RC溝橋(BOXカルバート)	その他(橋台)	2023	I								
803	116-12	国道116号	新潟国道事務所	新潟県	新潟市	1990	34	67.426	10.8	22.4	③RC橋 RC溝橋(BOXカルバート)	その他(橋台)	2023	I								
804	116-10	国道116号	新潟国道事務所	新潟県	新潟市	1990	34	67.740	9.9	35.0	③RC橋 RC溝橋(BOXカルバート)	その他(橋台)	2023	II								
805	116-7	国道116号	新潟国道事務所	新潟県	新潟市	不明	-	70.604	15.9	62.9	③RC橋 RC溝橋(BOXカルバート)	その他(橋台)	2023	II								
806	116-3	国道116号	新潟国道事務所	新潟県	新潟市	不明	-	71.203	10.9	48.9	③RC橋 RC溝橋(BOXカルバート)	その他(橋台)	2023	II								
807	116-2	国道116号	新潟国道事務所	新潟県	新潟市	不明	-	71.338	12.2	31.6	③RC橋 RC溝橋(BOXカルバート)	その他(橋台)	2020	I								
808	116-1	国道116号	新潟国道事務所	新潟県	新潟市	不明	-	71.554	12.0	50.9	③RC橋 RC溝橋(BOXカルバート)	その他(橋台)	2020	II								
809	山田	国道116号	新潟国道事務所	新潟県	新潟市	不明	-	72.432	6.1	23.9	③RC橋 RC溝橋(BOXカルバート)	その他(橋台)	2020	I								
810	美咲町	国道116号	新潟国道事務所	新潟県	新潟市	不明	-	72.776	7.8	23.8	③RC橋 RC溝橋(BOXカルバート)	その他(橋台)	2020	I								
811	高木用水路	国道116号	新潟国道事務所	新潟県	新潟市	2017	7	43.684	57.8	3.0	③RC橋 RC溝橋(BOXカルバート)	その他(橋台)	2019	I								
812	巻(串道+水路)52.564	国道116号	新潟国道事務所	新潟県	新潟市	2002	22	52.564	4.6	49.5	③RC橋 RC溝橋(BOXカルバート)	その他(橋台)	2023	I								
813	巻(串道+水路)52.677	国道116号	新潟国道事務所	新潟県	新潟市	2002	22	52.677	4.6	43.5	③RC橋 RC溝橋(BOXカルバート)	その他(橋台)	2023	I								
814	巻甲(串道)53.828	国道116号	新潟国道事務所	新潟県	新潟市	2002	22	53.828	4.6	39.0	③RC橋 RC溝橋(BOXカルバート)	その他(橋台)	2023	I								
815	M-R116-巻甲(串道+水路)(52.95)	国道116号	新潟国道事務所	新潟県	新潟市	2002	22	52.905	4.6	34.5	③RC橋 RC溝橋(BOXカルバート)	その他(橋台)	2023	I								
816	巻甲(串道+水路)53.714	国道116号	新潟国道事務所	新潟県	新潟市	2002	22	53.714	8.7	45.2	③RC橋 RC溝橋(BOXカルバート)	その他(橋台)	2023	I								
817	巻甲(串道)51.882	国道116号	新潟国道事務所	新潟県	新潟市	2003	21	51.882	6.8	26.9	③RC橋 RC溝橋(BOXカルバート)	その他(橋台)	2023	I								
818	巻(串道+水路)52.792	国道116号	新潟国道事務所	新潟県	新潟市	2002	22	52.792	9.1	28.5	③RC橋 RC溝橋(BOXカルバート)	その他(橋台)	2023	I								
819	新潟4号橋60.420	国道116号	新潟国道事務所	新潟県	新潟市	1968	56	60.420	4.8	21.8	③RC橋 RC中実床版	その他(橋台)	2020	III	断面修復等	●★	○					
820	新鶴川橋	国道8号	長岡国道事務所	新潟県	柏崎市	2009	15	95.200	178.0	13.1	①鋼橋(ポルト又は鋼管継手) 箱桁(非合成)	逆T式橋台										
821	横山川橋	国道8号	長岡国道事務所	新潟県	柏崎市	2007	17	94.600	19.0	13.4	④PC橋 フレテン中空床版	その他(橋台)										
822	新坂井橋(上り)	国道8号	長岡国道事務所	新潟県	見附市	1991	33	46.435	46.0	13.0	①鋼橋(ポルト又は鋼管継手) 桁(非合成)	逆T式橋台	2021	I								
823	新坂井橋(下り)	国道8号	長岡国道事務所	新潟県	見附市	1991	33	46.452	46.0	13.0	①鋼橋(ポルト又は鋼管継手) 桁(非合成)	逆T式橋台	2021	I								
824	逢水橋	国道8号	長岡国道事務所	新潟県	見附市	1974	50	49.530	15.1	130.0	④PC橋 フレテン中空床版	逆T式橋台	2023	II								
825	逢水橋拡張部	国道8号	長岡国道事務所	新潟県	見附市	1989	35	49.530	15.1	7.5	④PC橋 フレテン中空床版	逆T式橋台	2023	I								
826	見附大橋(上り)	国道8号	長岡国道事務所	新潟県	長岡市	1974	50	49.853	148.0	11.3	①鋼橋(ポルト又は鋼管継手) 箱桁(合成)	逆T式橋台	2022	III	切羽オーバーレイ、断面修復工、添架物補修工							
827	見附大橋(下り)	国道8号	長岡国道事務所	新潟県	長岡市	1980	44	49.853	148.0	11.3	①鋼橋(ポルト又は鋼管継手) 箱桁(合成)	逆T式橋台	2022	II								
828	中之島橋(上り)	国道8号	長岡国道事務所	新潟県	長岡市	1975	49	50.107	22.0	9.5	①鋼橋(ポルト又は鋼管継手) H形鋼(合成)	逆T式橋台	2020	III	当て板補強、新面修復、床版部分打替え	●★	○					
829	中之島橋(下り)	国道8号	長岡国道事務所	新潟県	長岡市	1975	49	50.107	22.0	9.5	①鋼橋(ポルト又は鋼管継手) H形鋼(合成)	逆T式橋台	2023	I								
830	五右衛門橋	国道8号	長岡国道事務所	新潟県	長岡市	1977	47	50.867	19.8	63.1	④PC橋 フレテン中空床版	重力式橋台	2023	II								
831	池之島高架橋(上り)	国道8号	長岡国道事務所	新潟県	長岡市	1981	43	53.287	105.2	11.3	④PC橋 ボステンT桁	逆T式橋台	2022	II								
832	池之島高架橋(下り)	国道8号	長岡国道事務所	新潟県	長岡市	1990	34	53.287	101.6	11.3	④PC橋 ボステンT桁	逆T式橋台	2022	I								
833	池之島高架橋道橋上り	国道8号	長岡国道事務所	新潟県	長岡市	1982	42	53.337	34.3	2.5	①鋼橋(ポルト又は鋼管継手) 桁(鋼床版)	柱橋脚(鋼製)	2022	II								
834	池之島高架橋道橋下り	国道8号	長岡国道事務所	新潟県	長岡市	1990	34	53.337	37.4	2.5	①鋼橋(ポルト又は鋼管継手) 桁(鋼床版)	柱橋脚(鋼製)	2022	II								
835	福島江橋(上り)	国道8号	長岡国道事務所	新潟県	長岡市	1980	44	53.637	53.5	15.1	④PC橋 ボステンT桁	逆T式橋台	2023	II								
836	福島江橋(下り)	国道8号	長岡国道事務所	新潟県	長岡市	1990	34	53.637	53.5	15.3	④PC橋 ボステンT桁	逆T式橋台	2023	II								
837	新船越線橋(上り)	国道8号	長岡国道事務所	新潟県	長岡市	1981	43	54.684	170.0	11.3	①鋼橋(ポルト又は鋼管継手) 桁(非合成)	T型橋脚(RC)	2022	III	伸縮装置取替、舗装打換、橋面防水、断面修復、表面保護、支保束替、亀裂補修	●◇	★	○				
838	新船越線橋(下り)	国道8号	長岡国道事務所	新潟県	長岡市	1989	35	54.684	170.0	11.3	①鋼橋(ポルト又は鋼管継手) 桁(非合成)	T型橋脚(RC)	2022	III	床版ひびわれ対策	□	●◇	★	○			
839	福島溝橋(上り)	国道8号	長岡国道事務所	新潟県	長岡市	1981	43	56.0+147	15.6	11.3	④PC橋 フレテンT桁	逆T式橋台	2021	I								
840	福島溝橋(下り)	国道8号	長岡国道事務所	新潟県	長岡市	1989	35	56.0+147	15.6	11.3	④PC橋 フレテンT桁	逆T式橋台	2021	II								
841	稲葉川橋(上り)	国道8号	長岡国道事務所	新潟県	長岡市	1980	44	56.0+487	95.0	11.3	①鋼橋(ポルト又は鋼管継手) 桁(非合成)	逆T式橋台	2022	I								
842	稲葉川橋(下り)	国道8号	長岡国道事務所	新潟県	長岡市	1988	36	56.0+487	95.0	11.3	①鋼橋(ポルト又は鋼管継手) 桁(非合成)	逆T式橋台	2022	II								
843	亀貝立体橋(上り)	国道8号	長岡国道事務所	新潟県	長岡市	1989	35	56.0+1.014	71.0	9.5	①鋼橋(ポルト又は鋼管継手) 桁(合成)	逆T式橋台	2021	II								
844	亀貝立体橋(下り)	国道8号	長岡国道事務所	新潟県	長岡市	1989	35	56.0+1.014	71.0	9.5	①鋼橋(ポルト又は鋼管継手) 桁(合成)	逆T式橋台	2021	I								
845	亀貝溝橋(上り)	国道8号	長岡国道事務所	新潟県	長岡市	1979	45	56.0+1.350	13.5	11.5	④PC橋 フレテン床版	逆T式橋台	2021	II								
846	亀貝溝橋(下り)	国道8号	長岡国道事務所	新潟県	長岡市	1988	36	56.0+1.350	13.5	13.0	④PC橋 フレテン床版	逆T式橋台	2021	I								
847	小管根立体橋(上り)	国道8号	長岡国道事務所	新潟県	長岡市	1988	36	56.0+1.998	78.0	9.5	①鋼橋(ポルト又は鋼管継手) 桁(非合成)	逆T式橋台	2021	II								
848	小管根立体橋(下り)	国道8号	長岡国道事務所	新潟県	長岡市	1988	36	56.0+1.998	78.0	9.4	①鋼橋(ポルト又は鋼管継手) 桁(非合成)	逆T式橋台	2021	II								
849	菱川溝橋側道橋(上り)	国道8号	長岡国道事務所	新潟県	長岡市	1979	45	56.0+2.336	9.3	6.0	③RC橋 RC中実床版	重力式橋台	2021	I								
850	菱川溝橋(上り)	国道8号	長岡国道事務所	新潟県	長岡市	1978	46	56.0+2.342	13.1	14.3	④PC橋 フレテン床版	逆T式橋台	2021	II								
851	菱川溝橋(下り)	国道8号	長岡国道事務所	新潟県	長岡市	1987	37	56.0+2.342	13.1	13.4	④PC橋 フレテン床版	逆T式橋台	2021	II								
852	菱川溝橋側道橋(下り)	国道8号	長岡国道事務所	新潟県	長岡市	1979	45	56.0+2.360	9.7	6.0	③RC橋 RC中実床版	重力式橋台	2021	I								
853	楢吉川橋(上り)	国道8号	長岡国道事務所	新潟県	長岡市	1983	41	57.736	77.6	12.0	①鋼橋(ポルト又は鋼管継手) 桁(非合成)	壁式橋脚(RC)	2021	I								
854	楢吉川橋(下り)	国道8号	長岡国道事務所	新潟県	長岡市	1986	38	57.736	77.6	12.0	①鋼橋(ポルト又は鋼管継手) 桁(非合成)	壁式橋脚(RC)	2021	I								
855	安扶橋	国道8号	長岡国道事務所	新潟県	長岡市	1970	54	59.101	30.0	48.3	③RC橋 ラーメン橋	ラーメン橋台	2020	I								
856	長岡高架橋	国道8号	長岡国道事務所	新潟県	長岡市	1970	54	59.422	236.7	21.8	③RC橋 ラーメン橋	ラーメン橋脚(RC)	2022	II								
857	長岡大橋	国道8号	長岡国道事務所	新潟県	長岡市	1970	54	59.687	1078.2	22.3	①鋼橋(ポルト又は鋼管継手) 箱桁(非合成)	壁式橋脚(RC)	2021	III	塗装塗替、床版補修、ガードパイプ取替 当て板補強、部分塗替え塗装、床版打替え、支保束替、止水材追加設置、舗装打替え、断面修復	□●◇	●	●●	★			
858	道楽橋(上り)	国道8号	長岡国道事務所	新潟県	長岡市	1986	38	62.653	29.5	13.0	④PC橋 ボステンT桁	逆T式橋台	2020	I								
859	道楽橋(下り)	国道8号	長岡国道事務所	新潟県	長岡市	1970	54	62.666	21.1	13.0	①鋼橋(ポルト又は鋼管継手) H形鋼(非合成)	逆T式橋台	2020	I								
8																						



NO	橋梁名	路線名	事務所	都道府県名	市町村名	架設年度 (西暦)	架設後 経過年数 (西暦)	距離標 (kp)	橋長 (m)	幅員 (m)	橋梁の種類		点検結果		備考	点検・修繕計画 ○定期点検 □点検 ●修繕工事 ★修繕完了 ×休止工事 △移管 ◇第三者点検	
											橋梁の種類		点検実施 年度	点検結果			主な修繕内容 (予定も含む)
											上部構造形式	下部構造形式					
901	新田橋側道橋	国道8号	長岡国道事務所	新潟県	柏崎市	1995	29	86.611	40.5	3.0	①鋼橋(ポルト又は鋼管橋手)1桁(鋼床版)	逆T式橋台	2021	Ⅱ			
902	田橋	国道8号	長岡国道事務所	新潟県	柏崎市	2004	20	88.604	150.5	15.3	①鋼橋(ポルト又は鋼管橋手) 箱桁(非合成)	T型橋脚柱小判型(RC)	2019	I			
903	春日川橋	国道8号	長岡国道事務所	新潟県	柏崎市	2003	21	89.972	9.5	13.0	④PC橋 フレテン中央床版	逆T式橋台	2023	I			
904	春日川橋側道橋(下り)	国道8号	長岡国道事務所	新潟県	柏崎市	2003	21	89.972	9.4	2.4	④PC橋 フレテン中央床版	逆T式橋台	2023	I			
905	比角路線橋側道橋下り	国道8号	長岡国道事務所	新潟県	柏崎市	1980	44	92.404	37.7	2.5	①鋼橋(ポルト又は鋼管橋手)1桁(鋼床版)	逆T式橋台	2022	Ⅲ	支取取替		
906	比角路線橋側道橋上り	国道8号	長岡国道事務所	新潟県	柏崎市	1980	44	92.408	37.7	2.5	①鋼橋(ポルト又は鋼管橋手)1桁(鋼床版)	逆T式橋台	2022	Ⅲ	支取取替		
907	比角路線橋	国道8号	長岡国道事務所	新潟県	柏崎市	1963	61	92.417	16.5	9.7	①鋼橋(ポルト又は鋼管橋手)1桁(合成)	ラーメン橋台	2022	Ⅱ			
908	磯川橋	国道8号	長岡国道事務所	新潟県	柏崎市	1981	43	94.243	64.2	17.0	④PC橋 ボスデン1桁	逆T式橋台	2022	Ⅱ			
909	前川橋	国道8号	長岡国道事務所	新潟県	柏崎市	1965	59	97.632	21.5	17.5	①鋼橋(ポルト又は鋼管橋手)1桁(非合成)	半重力式橋台	2021	Ⅱ			
910	米山大橋	国道8号	長岡国道事務所	新潟県	柏崎市	1966	58	100.318	279.0	7.5	①鋼橋(ポルト又は鋼管橋手) 箱桁(鋼床版)	二層ラーメン橋脚(鋼製)	2022	Ⅲ	当て板補修、FRPシート補修、排水種補修		
911	上橋橋	国道8号	長岡国道事務所	新潟県	柏崎市	1965	59	104.716	197.0	7.5	②鋼橋(リハット継手) アーチ橋(その他)	アーチ橋台	2020	Ⅲ	当て板補修、排水種補修、接続部の補修及び塗装塗替		
912	駒坂橋	国道8号	長岡国道事務所	新潟県	柏崎市	1974	50	105.003	121.4	8.0	②鋼橋(リハット継手) ランガー(アーチ橋)	半重力式橋台	2020	Ⅲ	排水設備取替及び補修、防護柵取替 当て板補修、部分塗替塗装、部材取替		
913	柏崎高架橋オランブ	国道8号	長岡国道事務所	新潟県	柏崎市	2002	22	92.196	153.5	9.0	①鋼橋(ポルト又は鋼管橋手)1桁(非合成)	T型橋脚(RC)	2023	Ⅱ			
914	柏崎高架橋オランブ	国道8号	長岡国道事務所	新潟県	柏崎市	2002	22	92.196	153.5	9.0	①鋼橋(ポルト又は鋼管橋手)1桁(非合成)	T型橋脚(RC)	2023	Ⅲ			
915	柏崎高架橋	国道8号	長岡国道事務所	新潟県	柏崎市	2002	22	92.350	231.0	41.6	①鋼橋(ポルト又は鋼管橋手)1桁(非合成)	ラーメン橋脚(RC)	2023	Ⅱ			
916	土場橋地下横断歩道	国道8号	長岡国道事務所	新潟県	三条市	1996	28	39.750	3.7	23.2	③RC橋 RC溝橋(BOXカルバート)	その他(橋台)	2022	I			
917	善久寺地下横断歩道	国道8号	長岡国道事務所	新潟県	三条市	2014	10	42.625	3.6	30.1	③RC橋 RC溝橋(BOXカルバート)	その他(橋台)	2022	I			
918	栄町大字福島新田242.517	国道8号	長岡国道事務所	新潟県	三条市	不明	-	42.517	6.8	23.2	③RC橋 RC溝橋(BOXカルバート)	その他(橋台)	2019	Ⅱ			
919	千代野地下横断歩道	国道8号	長岡国道事務所	新潟県	三条市	1996	28	43.940	5.1	30.7	③RC橋 RC溝橋(BOXカルバート)	その他(橋台)	2022	Ⅱ			
920	栄町大字山王字乙44.340	国道8号	長岡国道事務所	新潟県	三条市	1993	31	44.340	9.0	44.8	③RC橋 RC溝橋(BOXカルバート)	その他(橋台)	2019	I			
921	栄町大字千代野字熊湯44.390	国道8号	長岡国道事務所	新潟県	三条市	1993	31	44.390	4.8	37.0	③RC橋 RC溝橋(BOXカルバート)	その他(橋台)	2020	Ⅱ			
922	見附市坂井町字反田45.608	国道8号	長岡国道事務所	新潟県	見附市	1992	32	45.608	3.0	41.7	③RC橋 RC溝橋(BOXカルバート)	その他(橋台)	2019	I			
923	坂井1号BOX	国道8号	長岡国道事務所	新潟県	見附市	不明	-	45.644	5.2	54.6	③RC橋 RC溝橋(BOXカルバート)	その他(橋台)	2020	Ⅱ			
924	坂井2号地下横断歩道	国道8号	長岡国道事務所	新潟県	見附市	1992	32	46.025	6.4	35.0	③RC橋 RC溝橋(BOXカルバート)	その他(橋台)	2022	Ⅱ			
925	見附市坂井町46.422	国道8号	長岡国道事務所	新潟県	見附市	1991	33	46.422	4.7	36.5	③RC橋 RC溝橋(BOXカルバート)	その他(橋台)	2020	I			
926	見附市今町48.135	国道8号	長岡国道事務所	新潟県	見附市	1975	49	48.135	4.6	30.2	③RC橋 RC溝橋(BOXカルバート)	その他(橋台)	2020	Ⅱ			
927	刈谷田川右岸	国道8号	長岡国道事務所	新潟県	長岡市	1975	49	49.827	8.5	24.3	③RC橋 RC溝橋(BOXカルバート)	その他(橋台)	2020	Ⅱ			
928	刈谷田川左岸	国道8号	長岡国道事務所	新潟県	長岡市	不明	-	50.037	8.3	24.5	③RC橋 RC溝橋(BOXカルバート)	その他(橋台)	2022	Ⅱ			
929	中之島町大字茨島新田	国道8号	長岡国道事務所	新潟県	長岡市	1976	48	50.957	6.7	24.4	③RC橋 RC溝橋(BOXカルバート)	その他(橋台)	2022	Ⅱ			
930	中之島町大字中興野	国道8号	長岡国道事務所	新潟県	長岡市	1981	43	51.591	7.4	28.0	③RC橋 RC溝橋(BOXカルバート)	その他(橋台)	2022	I			
931	大口第1町道ボックス	国道8号	長岡国道事務所	新潟県	長岡市	1981	43	51.968	7.0	26.3	③RC橋 RC溝橋(BOXカルバート)	その他(橋台)	2022	Ⅱ			
932	大口第2町道ボックス	国道8号	長岡国道事務所	新潟県	長岡市	1981	43	52.137	4.9	25.0	③RC橋 RC溝橋(BOXカルバート)	その他(橋台)	2022	I			
933	大口第3町道ボックス	国道8号	長岡国道事務所	新潟県	長岡市	1981	43	52.589	4.9	25.0	③RC橋 RC溝橋(BOXカルバート)	その他(橋台)	2022	Ⅱ			
934	中之島町大字池之島1	国道8号	長岡国道事務所	新潟県	長岡市	1981	43	52.885	4.9	25.0	③RC橋 RC溝橋(BOXカルバート)	その他(橋台)	2022	Ⅱ			
935	猿橋川右岸	国道8号	長岡国道事務所	新潟県	長岡市	1981	43	53.277	5.1	24.8	③RC橋 RC溝橋(BOXカルバート)	その他(橋台)	2022	I			
936	新堀地下横断歩道	国道8号	長岡国道事務所	新潟県	長岡市	1979	45	53.816	3.2	24.4	③RC橋 RC溝橋(BOXカルバート)	その他(橋台)	2022	Ⅱ			
937	ドリームロード	国道8号	長岡国道事務所	新潟県	長岡市	2007	17	54.209	3.6	32.9	③RC橋 RC溝橋(BOXカルバート)	その他(橋台)	2022	I			
938	福島-1	国道8号	長岡国道事務所	新潟県	長岡市	1978	46	55.419	7.2	25.0	③RC橋 RC溝橋(BOXカルバート)	その他(橋台)	2021	I			
939	福島-2	国道8号	長岡国道事務所	新潟県	長岡市	1978	46	55.688	6.0	30.7	③RC橋 RC溝橋(BOXカルバート)	その他(橋台)	2021	Ⅱ			
940	福島-3	国道8号	長岡国道事務所	新潟県	長岡市	1980	44	56.0+57	6.9	25.3	③RC橋 RC溝橋(BOXカルバート)	その他(橋台)	2021	I			
941	福島-4	国道8号	長岡国道事務所	新潟県	長岡市	1980	44	56.0+141	6.4	25.1	③RC橋 RC溝橋(BOXカルバート)	その他(橋台)	2021	Ⅱ			
942	福島-1	国道8号	長岡国道事務所	新潟県	長岡市	1978	46	56.0+637	5.1	27.7	③RC橋 RC溝橋(BOXカルバート)	その他(橋台)	2021	Ⅱ			
943	福島-2	国道8号	長岡国道事務所	新潟県	長岡市	1978	46	56.0+830	5.2	38.7	③RC橋 RC溝橋(BOXカルバート)	その他(橋台)	2021	I			
944	亀貝橋断BOX	国道8号	長岡国道事務所	新潟県	長岡市	1988	36	56.0+1.217	12.7	38.1	③RC橋 RC溝橋(BOXカルバート)	その他(橋台)	2020	I			
945	亀貝1	国道8号	長岡国道事務所	新潟県	長岡市	1979	45	56.0+1418	4.9	23.0	③RC橋 RC溝橋(BOXカルバート)	その他(橋台)	2020	I			
946	亀貝2	国道8号	長岡国道事務所	新潟県	長岡市	1979	45	56.0+1.643	5.0	23.0	③RC橋 RC溝橋(BOXカルバート)	その他(橋台)	2020	Ⅱ			
947	小管根1	国道8号	長岡国道事務所	新潟県	長岡市	1979	45	56.0+1.914	8.2	40.9	③RC橋 RC溝橋(BOXカルバート)	その他(橋台)	2020	Ⅱ			
948	小管根2	国道8号	長岡国道事務所	新潟県	長岡市	1979	45	56.0+2.237	8.2	40.8	③RC橋 RC溝橋(BOXカルバート)	その他(橋台)	2020	I			
949	壺金56.02519	国道8号	長岡国道事務所	新潟県	長岡市	1979	45	56.0+2.519	8.3	26.5	③RC橋 RC溝橋(BOXカルバート)	その他(橋台)	2020	I			
950	川崎1	国道8号	長岡国道事務所	新潟県	長岡市	1981	43	56.0+2.739	7.4	47.5	③RC橋 RC溝橋(BOXカルバート)	その他(橋台)	2020	I			
951	長岡市川崎町字野口56.02967	国道8号	長岡国道事務所	新潟県	長岡市	1981	43	56.0+2.967	3.1	59.9	③RC橋 RC溝橋(BOXカルバート)	その他(橋台)	2019	I			
952	川崎2	国道8号	長岡国道事務所	新潟県	長岡市	1985	39	56.0+3.038	7.6	31.0	④PC橋 PC溝橋(BOXカルバート)	その他(橋台)	2020	I			
953	壺金地下横断歩道	国道8号	長岡国道事務所	新潟県	長岡市	1986	38	57.314	3.8	29.2	③RC橋 RC溝橋(BOXカルバート)	その他(橋台)	2023	I			
954	長岡市壺金町字中島57.336	国道8号	長岡国道事務所	新潟県	長岡市	1983	41	57.336	5.6	48.3	③RC橋 RC溝橋(BOXカルバート)	その他(橋台)	2019	I			
955	川崎地下横断歩道	国道8号	長岡国道事務所	新潟県	長岡市	1983	41	57.625	4.3	27.2	③RC橋 RC溝橋(BOXカルバート)	その他(橋台)	2023	Ⅱ			
956	横吉川左岸	国道8号	長岡国道事務所	新潟県	長岡市	1983	41	57.830	7.3	26.0	③RC橋 RC溝橋(BOXカルバート)	その他(橋台)	2020	I			
957	愛宕地下横断歩道	国道8号	長岡国道事務所	新潟県	長岡市	1984	40	58.083	3.8	24.5	③RC橋 RC溝橋(BOXカルバート)	その他(橋台)	2023	Ⅲ	剥落目地材撤去、断面修復		
958	神田地下横断歩道	国道8号	長岡国道事務所	新潟県	長岡市	1985	39	58.617	3.3	3.5	③RC橋 RC溝橋(BOXカルバート)	その他(橋台)	2023	I			
959	長岡市蓬湯町字川前61.383	国道8号	長岡国道事務所	新潟県	長岡市	1981	43	61.383	5.0	48.0	③RC橋 RC溝橋(BOXカルバート)	その他(橋台)	2019	Ⅱ			
960	蓬湯61.624	国道8号	長岡国道事務所	新潟県	長岡市	1969	55	61.624	4.5	34.9	③RC橋 RC溝橋(BOXカルバート)	その他(橋台)	2020	Ⅱ			
961	寺島(東)地下横断歩道	国道8号	長岡国道事務所	新潟県	長岡市	1970	54	62.042	3.8	32.0	③RC橋 RC溝橋(BOXカルバート)	その他(橋台)	2023	Ⅱ			
962	長岡市寺島町字唐掛62.053	国道8号	長岡国道事務所	新潟県	長岡市	不明	-	62.053	2.4	34.4	③RC橋 RC溝橋(BOXカルバート)	その他(橋台)	2019	Ⅱ			
963	長岡市蓬湯町字坊主田62.128	国道8号	長岡国道事務所	新潟県	長岡市	不明	-	62.128	3.7	37.1	③RC橋 RC溝橋(BOXカルバート)	その他(橋台)	2019	Ⅱ			
964	長岡市古正寺町字中郡62.522	国道8号	長岡国道事務所	新潟県	長岡市	不明	-	62.522	3.7	46.9	③RC橋 RC溝橋(BOXカルバート)	その他(橋台)	2019	I			
965	堺(東)地下横断歩道	国道8号	長岡国道事務所	新潟県	長岡市	1970	54	62.967	3.8	30.0	③RC橋 RC溝橋(BOXカルバート)	その他(橋台)	2023	Ⅱ			
966	長岡市堺町字江底62.935	国道8号	長岡国道事務所	新潟県	長岡市	不明	-	62.935	7.4	32.0	③RC橋 RC溝橋(BOXカルバート)	その他(橋台)	2019	Ⅱ			
967	長岡市石動町字金輪65.137	国道8号	長岡国道事務所	新潟県	長岡市	1993	31	65.137	12.0	40.9	③RC橋 RC溝橋(BOXカルバート)	その他(橋台)	2021	I			
968	石動地下横断歩道	国道8号	長岡国道事務所	新潟県	長岡市	1991	33	65.272	3.7	49.6	③RC橋 RC溝橋(BOXカルバート)	その他(橋台)	2021	Ⅱ			
969	石動町65.211	国道8号	長岡国道事務所	新潟県	長岡市	不明	-	65.211	10.6	40.9	③RC橋 RC溝橋(BOXカルバート)	その他(橋台)	2021	I			
970	関原地下横断歩道	国道8号	長														

NO	橋梁名	路線名	事務所	都道府県名	市町村名	架設年度 (西暦)	架設後 経過年数 (西暦)	距離標 (kp)	橋長 (m)	幅員 (m)	橋梁の種類		点検結果		備考	点検・修繕計画 ○定期点検 □設計 ●修繕工事 ★修繕完了 ×廃止工事 △移管 ◇第三者点検
											上部構造形式	下部構造形式	点検実施 年度	点検結果		
1001	米山地下横断歩道	国道8号	長岡国道事務所	新潟県	柏崎市	1979	45	107.175	3.2	16.4	③RC橋 RC梁橋(BOXカルバート)	その他(橋台)	2021	Ⅱ		◇
1002	柏崎市大字米山町107-390	国道8号	長岡国道事務所	新潟県	柏崎市	不明	-	107.390	4.3	8.7	③RC橋 RC梁橋(BOXカルバート)	その他(橋台)	2021	Ⅲ	修繕完了	◇
1003	田村橋側道橋(上り)	国道8号	長岡国道事務所	新潟県	長岡市	2013	11	75.085	24.8	2.5	④PC橋 フレテンT桁	逆T式橋台	2023	I		◇
1004	福島側道橋	国道8号	長岡国道事務所	新潟県	長岡市	1994	30	55.412	11.4	4.8	④PC橋 フレテン床版	その他(橋台)	2021	I		◇
1005	立岩橋	国道17号	長岡国道事務所	新潟県	湯沢町	1954	70	182.050	10.4	7.4	①鋼橋(リベット継手)1桁(非合成)	重力式橋台	2021	Ⅱ		◇
1006	岩之沢橋	国道17号	長岡国道事務所	新潟県	湯沢町	1954	70	182.643	16.9	7.3	②鋼橋(リベット継手)1桁(合成)	逆T式橋台	2021	Ⅱ		◇
1007	岩之沢橋(拡幅部)	国道17号	長岡国道事務所	新潟県	湯沢町	1969	55	182.643	21.7	2.2	①鋼橋(リベット継手)1桁(合成)	逆T式橋台	2021	Ⅱ		◇
1008	藤平橋	国道17号	長岡国道事務所	新潟県	湯沢町	1954	70	182.915	16.7	7.3	②鋼橋(リベット継手)1桁(非合成)	半重力式橋台	2022	Ⅱ		◇
1009	藤平橋(拡幅部)	国道17号	長岡国道事務所	新潟県	湯沢町	1969	55	182.915	16.7	2.7	①鋼橋(リベット又は鋼溶継手)1桁(非合成)	半重力式橋台	2022	Ⅲ	伸縮装置取替	●★
1010	保の久保橋	国道17号	長岡国道事務所	新潟県	湯沢町	1954	70	183.150	6.0	8.8	③RC橋 RC中空床版	重力式橋台	2020	I		◇
1011	二の橋	国道17号	長岡国道事務所	新潟県	湯沢町	1954	70	183.619	9.1	10.5	①鋼橋(リベット又は鋼溶継手)H形鋼(不明)	半重力式橋台	2020	Ⅲ	当て板補強、補修塗装、断面修復	●★
1012	横川橋	国道17号	長岡国道事務所	新潟県	湯沢町	1994	30	183.661	13.6	10.0	④PC橋 フレテン中空床版	逆T式橋台	2022	I		◇
1013	火打橋	国道17号	長岡国道事務所	新潟県	湯沢町	1987	37	187.315	85.0	13.0	①鋼橋(リベット又は鋼溶継手)1桁(不明)	逆T式橋台	2022	Ⅲ	床版ひびわれ対策	●★
1014	火打柱道橋	国道17号	長岡国道事務所	新潟県	湯沢町	1987	37	187.400	72.0	12.9	④PC橋 フレテンT桁	T型橋脚(RC)	2021	Ⅱ		◇
1015	高倉沢橋	国道17号	長岡国道事務所	新潟県	湯沢町	1990	34	189.016	7.4	16.4	④PC橋 フレテン床版	逆T式橋台	2020	I		◇
1016	東谷橋	国道17号	長岡国道事務所	新潟県	湯沢町	1963	61	189.469	6.3	17.8	④PC橋 フレテン中空床版	重力式橋台	2020	I		◇
1017	鶯沢橋	国道17号	長岡国道事務所	新潟県	湯沢町	1963	61	189.731	7.3	10.0	④PC橋 フレテン床版	重力式橋台	2020	I		◇
1018	二手塚橋	国道17号	長岡国道事務所	新潟県	湯沢町	1962	62	190.753	5.3	16.2	④PC橋 フレテン床版	重力式橋台	2020	I		◇
1019	二鹿大橋	国道17号	長岡国道事務所	新潟県	湯沢町	1969	55	191.549	190.1	7.0	④PC橋 ボステンT桁	T型橋脚(RC)	2023	Ⅲ	断面修復等	●★
1020	新橋橋(上り)	国道17号	長岡国道事務所	新潟県	湯沢町	1963	61	194.854	51.5	5.8	①鋼橋(リベット又は鋼溶継手)箱桁(合成)	控え壁式橋台	2021	Ⅱ		◇
1021	新橋橋(下り)	国道17号	長岡国道事務所	新潟県	湯沢町	1990	34	194.868	62.5	6.4	①鋼橋(リベット又は鋼溶継手)箱桁(非合成)	逆T式橋台	2021	Ⅲ		●★
1022	境跡道橋	国道17号	長岡国道事務所	新潟県	湯沢町	1965	59	194.930	8.0	6.3	③RC橋 ラーメン橋	ラーメン橋台	2021	I		◇
1023	三保橋	国道17号	長岡国道事務所	新潟県	湯沢町	1965	59	198.128	15.5	7.0	④PC橋 フレテン床版	半重力式橋台	2019	Ⅱ		◇
1024	水無沢橋	国道17号	長岡国道事務所	新潟県	湯沢町	1964	60	198.304	33.0	7.0	④PC橋 フレテン床版	半重力式橋台	2020	Ⅱ		◇
1025	水無沢側道橋下り	国道17号	長岡国道事務所	新潟県	湯沢町	1994	30	198.304	33.9	2.5	①鋼橋(リベット又は鋼溶継手)1桁(鋼床版)	逆T式橋台	2020	Ⅱ		◇
1026	八木沢側道橋	国道17号	長岡国道事務所	新潟県	湯沢町	1962	62	199.452	9.4	9.7	④PC橋 フレテン床版	控え壁式橋台	2021	I		◇
1027	七谷切橋	国道17号	長岡国道事務所	新潟県	湯沢町	1986	38	204.469	105.9	14.8	①鋼橋(リベット又は鋼溶継手)1桁(合成)	壁式橋脚(RC)	2019	Ⅲ	当て板補強、部材取替	◇
1028	若野鼻側道橋(上り)	国道17号	長岡国道事務所	新潟県	湯沢町	1984	40	206.511	9.2	3.0	④PC橋 フレテン床版	半重力式橋台	2019	I		◇
1029	若野鼻橋	国道17号	長岡国道事務所	新潟県	湯沢町	1963	61	206.513	9.2	10.4	④PC橋 フレテン床版	重力式橋台	2019	I		◇
1030	若野鼻側道橋(下り)	国道17号	長岡国道事務所	新潟県	湯沢町	1963	61	206.513	9.2	3.4	④PC橋 フレテン床版	半重力式橋台	2019	I		◇
1031	神立跨線橋	国道17号	長岡国道事務所	新潟県	湯沢町	1963	61	206.885	45.5	9.5	②鋼橋(リベット継手)1桁(非合成)	控え壁式橋台	2020	Ⅱ		◇◇
1032	神立跨線側道橋	国道17号	長岡国道事務所	新潟県	湯沢町	1984	40	206.897	75.0	3.8	①鋼橋(リベット又は鋼溶継手)箱桁(合成)	控え壁式橋台	2020	Ⅱ		◇◇
1033	戸沢橋	国道17号	長岡国道事務所	新潟県	湯沢町	1985	39	207.846	24.7	18.9	④PC橋 ボステンT桁	逆T式橋台	2019	I		◇
1034	戸沢橋下り拡幅部	国道17号	長岡国道事務所	新潟県	湯沢町	2000	24	207.846	24.7	7.4	④PC橋 ボステンT桁	逆T式橋台	2019	I		◇
1035	戸沢橋上り拡幅部	国道17号	長岡国道事務所	新潟県	湯沢町	2000	24	207.846	24.7	6.8	④PC橋 ボステンT桁	逆T式橋台	2019	I		◇
1036	滝沢橋	国道17号	長岡国道事務所	新潟県	湯沢町	1963	61	209.273	25.9	10.9	①鋼橋(リベット又は鋼溶継手)1桁(合成)	重力式橋台	2021	Ⅱ		◇
1037	滝沢跨水橋	国道17号	長岡国道事務所	新潟県	湯沢町	1980	44	209.859	47.0	11.6	①鋼橋(リベット又は鋼溶継手)1桁(合成)	ラーメン橋台	2021	Ⅲ	部材取替、当て板補強、部分塗替え塗装、部分床版打替え、断面修復、支取取替、伸縮装置取替	●★
1038	湯之沢橋	国道17号	長岡国道事務所	新潟県	湯沢町	1979	45	209.977	34.4	12.0	④PC橋 ボステンT桁	逆T式橋台	2019	I		◇
1039	湯ノ沢側道橋	国道17号	長岡国道事務所	新潟県	湯沢町	1997	27	209.977	34.4	3.5	①鋼橋(リベット又は鋼溶継手)1桁(非合成)	その他(橋台)	2022	I		◇
1040	湯元跨線橋	国道17号	長岡国道事務所	新潟県	湯沢町	1965	59	210.634	31.0	9.5	②鋼橋(リベット継手)1桁(合成)	控え壁式橋台	2019	Ⅱ		◇◇
1041	跨管橋	国道17号	長岡国道事務所	新潟県	南魚沼市	1965	59	212.608	13.5	9.3	①鋼橋(リベット又は鋼溶継手)H形鋼(非合成)	重力式橋台	2020	Ⅱ		◇
1042	二十日石跨管橋側道橋	国道17号	長岡国道事務所	新潟県	南魚沼市	1997	27	212.635	18.1	13.1	④PC橋 フレテン中空床版	逆T式橋台	2020	I		◇
1043	寺沢橋上り	国道17号	長岡国道事務所	新潟県	南魚沼市	1999	25	214.445	15.0	3.0	④PC橋 フレテン床版	逆T式橋台	2022	I		◇
1044	小集橋	国道17号	長岡国道事務所	新潟県	南魚沼市	1963	61	214.491	9.4	16.8	④PC橋 フレテン床版	半重力式橋台	2020	I		◇
1045	小集橋(拡幅部)	国道17号	長岡国道事務所	新潟県	南魚沼市	2000	24	214.491	15.0	5.0	④PC橋 フレテン中空床版	逆T式橋台	2020	I		◇
1046	仁田川橋	国道17号	長岡国道事務所	新潟県	南魚沼市	1964	60	215.696	13.5	9.7	④PC橋 フレテン床版	半重力式橋台	2021	Ⅱ		◇
1047	天矢橋	国道17号	長岡国道事務所	新潟県	南魚沼市	1985	39	218.788	30.5	14.0	④PC橋 ボステンT桁	逆T式橋台	2022	Ⅱ		◇
1048	城之内川橋	国道17号	長岡国道事務所	新潟県	南魚沼市	1991	33	221.120	19.9	18.9	④PC橋 フレテンT桁	逆T式橋台	2022	I		◇
1049	伊田川橋	国道17号	長岡国道事務所	新潟県	南魚沼市	1965	59	221.517	14.7	9.8	④PC橋 フレテンT桁	半重力式橋台	2023	Ⅱ		◇
1050	伊田川側道橋上り	国道17号	長岡国道事務所	新潟県	南魚沼市	1972	52	221.517	14.7	1.5	④PC橋 フレテン床版	半重力式橋台	2023	I		◇
1051	伊田川側道橋下り	国道17号	長岡国道事務所	新潟県	南魚沼市	1978	46	221.517	14.7	2.3	④PC橋 フレテン床版	半重力式橋台	2023	I		◇
1052	天神橋	国道17号	長岡国道事務所	新潟県	南魚沼市	1965	59	221.949	2.8	13.6	③RC橋 RC中実床版	重力式橋台	2020	I		◇
1053	竹之又1号橋	国道17号	長岡国道事務所	新潟県	南魚沼市	1965	59	222.956	5.0	10.1	③RC橋 RC中実床版	重力式橋台	2020	I		◇
1054	竹之又2号橋	国道17号	長岡国道事務所	新潟県	南魚沼市	1965	59	223.320	4.4	10.1	③RC橋 RC中実床版	重力式橋台	2020	I		◇
1055	新仲田橋	国道17号	長岡国道事務所	新潟県	南魚沼市	1962	62	224.306	25.1	9.8	④PC橋 フレテン床版	その他(橋台)	2019	Ⅱ		◇
1056	新仲田側道橋上り	国道17号	長岡国道事務所	新潟県	南魚沼市	1980	44	224.306	25.1	3.0	④PC橋 フレテン床版	その他(橋台)	2019	Ⅱ		◇
1057	新仲田側道橋下り	国道17号	長岡国道事務所	新潟県	南魚沼市	2004	20	224.304	25.1	3.0	④PC橋 フレテン中空床版	逆T式橋台	2023	I		◇
1058	八幡橋側道橋下り	国道17号	長岡国道事務所	新潟県	南魚沼市	1973	51	226.504	24.0	1.5	①鋼橋(リベット又は鋼溶継手)1桁(非合成)	その他(橋台)	2020	Ⅱ		◇
1059	八幡橋	国道17号	長岡国道事務所	新潟県	南魚沼市	1965	59	226.505	24.0	9.8	①鋼橋(リベット又は鋼溶継手)1桁(合成)	その他(橋台)	2020	Ⅱ		◇
1060	六日町跨線橋側道橋	国道17号	長岡国道事務所	新潟県	南魚沼市	1979	45	226.607	180.0	2.5	②鋼橋(リベット継手)1桁(非合成)	その他(橋台)	2021	Ⅲ	防錆欄交換、橋面舗装及び防水工事 当て板補強、部分塗替え塗装、面防食塗装、基部腐食対策塗装システム、部材取替、橋座の断面修復、音産モルタル打替え	●●●●★
1061	六日町跨線橋	国道17号	長岡国道事務所	新潟県	南魚沼市	1965	59	226.615	180.0	9.5	②鋼橋(リベット継手)1桁(非合成)	その他(橋台)	2021	Ⅲ	防錆欄交換、橋面舗装及び防水工事	●●●●★
1062	庄之又川橋	国道17号	長岡国道事務所	新潟県	南魚沼市	1957	67	228.176	48.8	9.1	④PC橋 フレテンT桁	重力式橋台	2019	I		◇
1063	庄之又川側道橋上り	国道17号	長岡国道事務所	新潟県	南魚沼市	1969	55	228.176	48.8	2.2	④PC橋 フレテンT桁	重力式橋台	2019	I		◇
1064	庄之又川側道橋下り	国道17号	長岡国道事務所	新潟県	南魚沼市	1984	40	228.176	48.8	2.4	④PC橋 フレテン床版	重力式橋台	2019	I		◇
1065	四十日橋	国道17号	長岡国道事務所	新潟県	南魚沼市	1960	64	229.541	12.5	18.0	④PC橋 フレテン床版	逆T式橋台	2019	I		◇
1066	押盛橋	国道17号	長岡国道事務所	新潟県	南魚沼市	1965	59	232.557	10.8	10.0	④PC橋 フレテン床版	その他(橋台)	2019	I		◇
1067	押盛橋側道橋	国道17号	長岡国道事務所	新潟県	南魚沼市	1965	59	232.557	10.8	3.0	④PC橋 フレテン床版	半重力式橋台	2019	I		◇
1068	名木沢橋	国道17号	長岡国道事務所	新潟県	南魚沼市	1962	62	234.982	15.6	9.9	④PC橋 フレテンT桁	逆T式橋台	2022	Ⅱ		◇
1069	名木沢															

北陸地方整備局 橋梁点検修繕計画

令和7年3月時点

NO	橋梁名	路線名	事務所	都道府県名	市町村名	架設年度 (西暦)	架設後 経過年数 (西暦)	距離標 (kp)	橋長 (m)	幅員 (m)	橋梁の種類		点検結果		備考	点検・修繕計画					
											上部構造形式	下部構造形式	点検実施 年度	点検結果		主な修繕内容 (予定も含む)	点検・修繕計画				
																	2024年度 実施・計画	2025年度 計画	2026年度 計画	2027年度 計画	2028年度 計画
1101	小出3号橋	国道17号	長岡国道事務所	新潟県	魚沼市	1964	60	247.655	6.7	10.4	①鋼橋(ポルト又は鋼管継手)H形鋼(非合成)	逆T式橋台	2021	Ⅱ		◇		○			
1102	小出4号側道橋	国道17号	長岡国道事務所	新潟県	魚沼市	1999	25	247.799	10.6	4.5	①鋼橋(ポルト又は鋼管継手)H形鋼(非合成)	逆T式橋台	2022	I			◇		○		
1103	小出4号橋	国道17号	長岡国道事務所	新潟県	魚沼市	1964	60	247.805	10.6	11.0	①鋼橋(ポルト又は鋼管継手)H形鋼(非合成)	逆T式橋台	2022	I			◇		○		
1104	小出5号橋	国道17号	長岡国道事務所	新潟県	魚沼市	1964	60	248.027	6.3	10.8	④PC橋 フレテン中空床版	逆T式橋台	2021	I			◇		○		
1105	羽根川橋	国道17号	長岡国道事務所	新潟県	魚沼市	1964	60	248.103	111.0	9.5	①鋼橋(ポルト又は鋼管継手)桁(非合成)	控え壁式橋台	2021	Ⅲ	主桁補修、切剛オーバーレイ、支承取替、漏水対策	◇	○				
1106	羽根川側道橋上り	国道17号	長岡国道事務所	新潟県	魚沼市	1988	36	248.103	122.0	2.5	①鋼橋(ポルト又は鋼管継手)桁(非合成)	逆T式橋台	2021	I			◇		○		
1107	金鳥1号溝橋	国道17号	長岡国道事務所	新潟県	魚沼市	1964	60	248.429	5.4	9.4	④PC橋 フレテン床版	逆T式橋台	2021	I			◇		○		
1108	金鳥2号溝橋	国道17号	長岡国道事務所	新潟県	魚沼市	1964	60	248.545	3.3	34.4	③RC橋 RC中央床版	その他(橋台)	2023	I				◇			
1109	新碓橋	国道17号	長岡国道事務所	新潟県	魚沼市	1964	60	248.554	141.0	8.9	①鋼橋(ポルト又は鋼管継手)桁(非合成)	半重力式橋台	2020	Ⅲ	当て板補強、橋梁塗装、新面修復、防錆、音産モルタル打替え、部材取替	●★	○				
1110	新碓橋側道橋	国道17号	長岡国道事務所	新潟県	魚沼市	2009	15	248.590	141.3	3.5	①鋼橋(ポルト又は鋼管継手)桁(非合成)	T型橋脚柱円型(RC)	2020	I			○				
1111	下倉橋	国道17号	長岡国道事務所	新潟県	魚沼市	1964	60	248.877	2.6	12.4	③RC橋 RC中央床版	重力式橋台	2020	I			○				
1112	堀之内橋	国道17号	長岡国道事務所	新潟県	魚沼市	1964	60	250.326	218.0	9.0	①鋼橋(ポルト又は鋼管継手)箱桁(合成)	半重力式橋台	2019	Ⅱ		○					
1113	堀之内跨道橋	国道17号	長岡国道事務所	新潟県	魚沼市	1964	60	250.655	13.3	11.7	④PC橋 フレテン床版	逆T式橋台	2020	I			○				
1114	堀之内跨道橋側道橋	国道17号	長岡国道事務所	新潟県	魚沼市	1998	26	250.655	15.4	4.9	④PC橋 フレテン中空床版	逆T式橋台	2020	I			○		◇		
1115	大石橋側道橋(上り)	国道17号	長岡国道事務所	新潟県	魚沼市	1998	26	250.806	11.2	4.7	④PC橋 フレテン中空床版	逆T式橋台	2020	I			○				
1116	大石橋	国道17号	長岡国道事務所	新潟県	魚沼市	1964	60	250.814	9.0	12.2	①鋼橋(ポルト又は鋼管継手)H形鋼(非合成)	逆T式橋台	2020	I			○				
1117	大石橋側道橋(下り)	国道17号	長岡国道事務所	新潟県	魚沼市	1974	50	250.814	9.0	2.3	①鋼橋(ポルト又は鋼管継手)H形鋼(非合成)	半重力式橋台	2020	I			○				
1118	与越橋	国道17号	長岡国道事務所	新潟県	魚沼市	1978	46	251.222	9.2	18.4	④PC橋 フレテン床版	重力式橋台	2022	Ⅱ					○		
1119	西又橋	国道17号	長岡国道事務所	新潟県	魚沼市	1964	60	251.915	10.8	11.5	①鋼橋(ポルト又は鋼管継手)H形鋼(非合成)	その他(橋台)	2022	Ⅲ	縦目地部漏水対策	●★			○		
1120	西又側道橋(下り)	国道17号	長岡国道事務所	新潟県	魚沼市	1978	46	251.915	12.0	2.5	④PC橋 フレテン床版	逆T式橋台	2022	I					○		
1121	西又側道橋(上り)	国道17号	長岡国道事務所	新潟県	魚沼市	1984	40	251.915	13.5	2.0	④PC橋 フレテン床版	その他(橋台)	2022	I					○		
1122	田河橋	国道17号	長岡国道事務所	新潟県	魚沼市	1962	62	252.448	44.7	8.0	④PC橋 フレテン桁	半重力式橋台	2021	Ⅱ					○		
1123	田河橋側道橋上り	国道17号	長岡国道事務所	新潟県	魚沼市	1970	54	252.448	44.9	1.5	①鋼橋(ポルト又は鋼管継手)桁(非合成)	重力式橋台	2021	Ⅲ	新面修復、橋座拡幅、支承取替、当て板補強、部分塗替え塗装、止水材取替	●	★			○	
1124	田河橋側道橋下り	国道17号	長岡国道事務所	新潟県	魚沼市	1999	25	252.449	45.9	3.5	④PC橋 PC桁橋(その他)	逆T式橋台	2021	I			○				
1125	堀之内1号橋	国道17号	長岡国道事務所	新潟県	魚沼市	1962	62	252.948	4.1	11.9	③RC橋 RC中央床版	重力式橋台	2021	I			○				
1126	堀之内2号橋	国道17号	長岡国道事務所	新潟県	魚沼市	1962	62	253.037	2.7	12.5	③RC橋 RC中央床版	重力式橋台	2021	Ⅱ			○				
1127	若宮橋側道橋	国道17号	長岡国道事務所	新潟県	魚沼市	1973	51	254.368	9.7	1.6	④PC橋 フレテン床版	重力式橋台	2021	I			○				
1128	若宮橋	国道17号	長岡国道事務所	新潟県	魚沼市	1962	62	254.370	8.5	9.5	④PC橋 フレテン床版	重力式橋台	2021	I			○				
1129	和南津路橋	国道17号	長岡国道事務所	新潟県	魚沼市	1965	59	256.850	11.4	7.8	③RC橋 RC中央床版	半重力式橋台	2022	Ⅱ					○		
1130	和南津路橋	国道17号	長岡国道事務所	新潟県	長岡市	1967	57	257.382	189.7	9.0	①鋼橋(ポルト又は鋼管継手)桁(非合成)	T型橋脚(RC)	2022	Ⅱ					○		
1131	和南津路側道橋	国道17号	長岡国道事務所	新潟県	魚沼市	1987	37	257.382	189.7	3.5	①鋼橋(ポルト又は鋼管継手)桁(非合成)	その他(橋脚)	2022	Ⅱ					○		
1132	川口跨線橋	国道17号	長岡国道事務所	新潟県	長岡市	1964	60	260.678	29.3	16.5	④PC橋 フレテン桁	控え壁式橋台	2019	Ⅱ		○			◇		
1133	川口跨線橋(拡幅部)	国道17号	長岡国道事務所	新潟県	長岡市	1978	46	260.678	29.3	6.7	④PC橋 フレテン桁	逆T式橋台	2019	Ⅱ		○			◇		
1134	天納側道橋	国道17号	長岡国道事務所	新潟県	長岡市	1986	38	262.450	56.0	2.7	④PC橋 ボスチン桁	柱橋脚(RC)	2022	I					○		
1135	河内沢橋	国道17号	長岡国道事務所	新潟県	小千谷市	1985	39	266.238	86.5	10.3	①鋼橋(ポルト又は鋼管継手)桁(非合成)	逆T式橋台	2022	Ⅱ			◇				
1136	小千谷高架橋	国道17号	長岡国道事務所	新潟県	小千谷市	1981	43	267.629	230.8	9.5	③RC橋 RC中空床版	柱橋脚(RC)	2023	Ⅲ	新面修復等	□	●★			○	
1137	小千谷クラップ橋	国道17号	長岡国道事務所	新潟県	小千谷市	1986	38	267.719	172.5	6.8	①鋼橋(ポルト又は鋼管継手)箱桁(非合成)	T型橋脚(RC)	2022	Ⅱ			◇				
1138	小千谷クラップ橋	国道17号	長岡国道事務所	新潟県	小千谷市	1986	38	267.720	139.9	7.3	①鋼橋(ポルト又は鋼管継手)箱桁(非合成)	T型橋脚(RC)	2022	Ⅱ			◇				
1139	小千谷大橋	国道17号	長岡国道事務所	新潟県	小千谷市	1982	42	267.966	584.9	11.5	①鋼橋(ポルト又は鋼管継手)箱桁(非合成)	T型橋脚柱小判型(RC)	2023	Ⅲ	新面修復等			●★◇		○	
1140	水無大橋	国道17号	長岡国道事務所	新潟県	南魚沼市	2012	12	239.389	162.1	12.9	①鋼橋(ポルト又は鋼管継手)桁(非合成)	逆T式橋台	2022	I					○		
1141	橋場川橋	国道17号	長岡国道事務所	新潟県	魚沼市	2014	10	241.829	14.5	11.7	④PC橋 フレテン中空床版	逆T式橋台	2021	I			◇				
1142	越の大橋	国道17号	長岡国道事務所	新潟県	長岡市	1993	31	270.664	519.4	11.3	①鋼橋(ポルト又は鋼管継手)箱桁(非合成)	T型橋脚柱小判型(RC)	2020	Ⅲ	欠損部補修	◇				◇	
1143	妙見屋管理橋(越の大橋)	国道17号	長岡国道事務所	新潟県	長岡市	1990	34	270.822	358.0	5.5	①鋼橋(ポルト又は鋼管継手)桁(非合成)	T型橋脚柱小判型(RC)	2023	Ⅱ					◇		
1144	淨土川橋	国道17号	長岡国道事務所	新潟県	長岡市	1996	28	274.509	20.9	36.0	④PC橋 フレテン中空床版	逆T式橋台	2022	I					○		
1145	十日町高架橋(上り)	国道17号	長岡国道事務所	新潟県	長岡市	1978	46	275.613	534.8	11.3	③RC橋 RC中空床版	柱橋脚2柱角(RC)	2022	Ⅲ	支承取替	□		●★		○	
1146	十日町高架橋(下り)	国道17号	長岡国道事務所	新潟県	長岡市	1995	29	275.613	534.8	11.3	③RC橋 RC中空床版	柱橋脚2柱角(RC)	2022	Ⅲ	支承取替	□		●★		○	
1147	十日町高架側道橋(上り)	国道17号	長岡国道事務所	新潟県	長岡市	1977	47	275.883	19.6	1.5	①鋼橋(ポルト又は鋼管継手)桁(鋼床版)	柱橋脚1柱円(鋼製)	2023	I					○		
1148	十日町高架側道橋(下り)	国道17号	長岡国道事務所	新潟県	長岡市	1995	29	275.883	37.3	2.1	①鋼橋(ポルト又は鋼管継手)桁(鋼床版)	柱橋脚1柱円(鋼製)	2023	Ⅱ					○		
1149	片田跨道橋(上り)	国道17号	長岡国道事務所	新潟県	長岡市	1977	47	276.450	16.6	9.3	④PC橋 フレテン桁	控え壁式橋台	2019	I		○			◇		
1150	片田跨道橋(下り)	国道17号	長岡国道事務所	新潟県	長岡市	1995	29	276.450	16.6	9.3	④PC橋 フレテン中空床版	控え壁式橋台	2019	Ⅱ		○			◇		
1151	坂坪川溝橋(上り)	国道17号	長岡国道事務所	新潟県	長岡市	1995	29	277.221	12.0	12.0	④PC橋 フレテン中空床版	逆T式橋台	2022	Ⅱ			◇				
1152	坂坪川溝橋(下り)	国道17号	長岡国道事務所	新潟県	長岡市	1976	48	277.227	12.0	14.3	④PC橋 フレテン床版	逆T式橋台	2022	I			◇				
1153	太田川橋(上り)	国道17号	長岡国道事務所	新潟県	長岡市	1976	48	277.951	52.4	11.3	④PC橋 ボスチン桁	逆T式橋台	2022	Ⅱ			◇				
1154	太田川橋(下り)	国道17号	長岡国道事務所	新潟県	長岡市	1994	30	277.951	52.6	11.3	④PC橋 ボスチン桁	逆T式橋台	2022	Ⅱ					○		
1155	高畑跨道橋(下り)	国道17号	長岡国道事務所	新潟県	長岡市	1975	49	280.645	9.4	12.8	④PC橋 フレテン床版	逆T式橋台	2021	Ⅱ		◇					
1156	高畑跨道橋(上り)	国道17号	長岡国道事務所	新潟県	長岡市	1994	30	280.645	9.4	9.4	④PC橋 フレテン中空床版	逆T式橋台	2021	I		◇					
1157	特川溝橋側道橋(上り)	国道17号	長岡国道事務所	新潟県	長岡市	1975	49	280.875	12.6	5.3	④PC橋 フレテン床版	逆T式橋台	2022	Ⅱ					○		
1158	特川溝橋	国道17号	長岡国道事務所	新潟県	長岡市	1975	49	280.885	12.6	23.2	④PC橋 フレテン床版	逆T式橋台	2022	Ⅱ					○		
1159	特川溝橋側道橋(下り)	国道17号	長岡国道事務所	新潟県	長岡市	1975	49	280.892	12.6	5.3	④PC橋 フレテン床版	逆T式橋台	2022	Ⅱ					○		
1160	長倉高架橋(下り)	国道17号	長岡国道事務所	新潟県	長岡市	1977	47	281.870	219.3	11.3	④PC橋 ボスチン桁	T型橋脚(RC)	2019	Ⅱ		○			◇		
1161	長倉高架橋(上り)	国道17号	長岡国道事務所	新潟県	長岡市	1993	31	281.890	219.3	11.3	④PC橋 ボスチン桁	T型橋脚(RC)	2019	Ⅱ		○			◇		
1162	長倉高架側道橋(上り)	国道1																			

NO	橋梁名	路線名	事務所	都道府県名	市町村名	架設年度 (西暦)	架設後 経過年数 (西暦)	距離標 (kp)	橋長 (m)	幅員 (m)	橋梁の種類		点検結果		備考	点検・修繕計画 ○定期点検 □設計 ●修繕工事 ★修繕完了 ×廃止工事 △移管 ◇第三者点検	
											橋梁の種類		点検実施 年度	点検結果			主な修繕内容 (予定も含む)
											上部構造形式	下部構造形式					
1201	佐梨BOX246.089	国道17号	長岡国道事務所	新潟県	魚沼市	2015	9	246.089	3.2	3.4	③RC橋 RC溝橋(BOXカルバート)	その他(橋台)	2020	I			
1202	小出町大字日渡248.030	国道17号	長岡国道事務所	新潟県	魚沼市	1986	38	248.030	6.4	2.3	③RC橋 RC溝橋(BOXカルバート)	その他(橋台)	2022	I			
1203	小出町大字四日町248.432	国道17号	長岡国道事務所	新潟県	魚沼市	1986	38	248.432	5.6	2.9	③RC橋 RC溝橋(BOXカルバート)	その他(橋台)	2022	I			
1204	堀之内町大字下倉1	国道17号	長岡国道事務所	新潟県	魚沼市	不明	-	248.778	2.7	16.9	③RC橋 RC溝橋(BOXカルバート)	その他(橋台)	2020	II			
1205	堀之内町大字下倉2	国道17号	長岡国道事務所	新潟県	魚沼市	不明	-	248.830	2.6	12.8	③RC橋 RC溝橋(BOXカルバート)	その他(橋台)	2020	I			
1206	堀之内地下横断歩道	国道17号	長岡国道事務所	新潟県	魚沼市	1969	55	251.700	2.6	15.6	③RC橋 RC溝橋(BOXカルバート)	その他(橋台)	2022	II			
1207	大字和長崎字島袋252.328	国道17号	長岡国道事務所	新潟県	魚沼市	1986	38	252.328	2.5	6.3	③RC橋 RC溝橋(BOXカルバート)	その他(橋台)	2021	I			
1208	堀之内町大字下島254.843	国道17号	長岡国道事務所	新潟県	魚沼市	不明	-	254.843	3.4	12.8	③RC橋 RC溝橋(BOXカルバート)	その他(橋台)	2020	I			
1209	川口町大字川口260.731	国道17号	長岡国道事務所	新潟県	長岡市	不明	-	260.731	6.4	16.5	③RC橋 RC溝橋(BOXカルバート)	その他(橋台)	2022	II			
1210	木津地下横断歩道	国道17号	長岡国道事務所	新潟県	小千谷市	1985	39	264.607	4.2	25.0	③RC橋 RC溝橋(BOXカルバート)	その他(橋台)	2022	II			
1211	小千谷市大字榎生1	国道17号	長岡国道事務所	新潟県	小千谷市	1985	39	265.191	3.8	25.8	③RC橋 RC溝橋(BOXカルバート)	その他(橋台)	2021	I			
1212	小千谷市大字榎生2	国道17号	長岡国道事務所	新潟県	小千谷市	1984	40	265.580	3.2	28.0	③RC橋 RC溝橋(BOXカルバート)	その他(橋台)	2021	I			
1213	小千谷市大字榎生3	国道17号	長岡国道事務所	新潟県	小千谷市	1983	41	265.400	10.3	17.3	③RC橋 RC溝橋(BOXカルバート)	その他(橋台)	2022	I			
1214	小千谷市大字榎生4	国道17号	長岡国道事務所	新潟県	小千谷市	1983	41	265.525	5.8	35.4	③RC橋 RC溝橋(BOXカルバート)	その他(橋台)	2022	I			
1215	三仏生地下横断歩道	国道17号	長岡国道事務所	新潟県	小千谷市	1997	27	268.568	3.7	25.5	③RC橋 RC溝橋(BOXカルバート)	その他(橋台)	2022	I			
1216	三仏生橋新BOX268.581	国道17号	長岡国道事務所	新潟県	小千谷市	1996	28	268.581	7.3	32.2	③RC橋 RC溝橋(BOXカルバート)	その他(橋台)	2022	I			
1217	三仏生橋新車道BOX268.903	国道17号	長岡国道事務所	新潟県	小千谷市	1997	27	268.903	5.9	30.1	③RC橋 RC溝橋(BOXカルバート)	その他(橋台)	2022	I			
1218	三仏生第2地下道	国道17号	長岡国道事務所	新潟県	小千谷市	1997	27	269.385	6.2	38.7	③RC橋 RC溝橋(BOXカルバート)	その他(橋台)	2022	I			
1219	三仏生第3地下道	国道17号	長岡国道事務所	新潟県	小千谷市	1997	27	269.806	5.9	36.6	③RC橋 RC溝橋(BOXカルバート)	その他(橋台)	2022	I			
1220	高梨橋新BOX1	国道17号	長岡国道事務所	新潟県	小千谷市	1997	27	270.262	6.8	18.0	③RC橋 RC溝橋(BOXカルバート)	その他(橋台)	2022	I			
1221	いずみ地下道	国道17号	長岡国道事務所	新潟県	小千谷市	1997	27	270.370	3.8	35.0	③RC橋 RC溝橋(BOXカルバート)	その他(橋台)	2022	II			
1222	高梨橋新BOX2	国道17号	長岡国道事務所	新潟県	小千谷市	1997	27	270.301	3.5	21.7	③RC橋 RC溝橋(BOXカルバート)	その他(橋台)	2021	II			
1223	高梨橋新BOX3	国道17号	長岡国道事務所	新潟県	小千谷市	1993	31	270.634	9.1	16.9	③RC橋 RC溝橋(BOXカルバート)	その他(橋台)	2022	I			
1224	滝谷町地下横断歩道	国道17号	長岡国道事務所	新潟県	長岡市	1997	27	274.051	3.6	30.4	③RC橋 RC溝橋(BOXカルバート)	その他(橋台)	2022	I			
1225	滝谷町北横断地下道	国道17号	長岡国道事務所	新潟県	長岡市	1997	27	274.445	7.9	34.5	③RC橋 RC溝橋(BOXカルバート)	その他(橋台)	2022	I			
1226	十日町地下横断歩道	国道17号	長岡国道事務所	新潟県	長岡市	1997	27	275.087	5.9	30.2	③RC橋 RC溝橋(BOXカルバート)	その他(橋台)	2022	II			
1227	下家1	国道17号	長岡国道事務所	新潟県	長岡市	1975	49	277.408	8.0	43.3	③RC橋 RC溝橋(BOXカルバート)	その他(橋台)	2022	II			
1228	下家町277.580	国道17号	長岡国道事務所	新潟県	長岡市	1975	49	277.580	6.9	41.4	③RC橋 RC溝橋(BOXカルバート)	その他(橋台)	2022	II			
1229	横枕2	国道17号	長岡国道事務所	新潟県	長岡市	1977	47	278.653	5.3	29.1	③RC橋 RC溝橋(BOXカルバート)	その他(橋台)	2022	I			
1230	藤ノ巣278.982	国道17号	長岡国道事務所	新潟県	長岡市	1976	48	278.982	3.8	26.3	③RC橋 RC溝橋(BOXカルバート)	その他(橋台)	2022	II			
1231	曲新町字太之田1	国道17号	長岡国道事務所	新潟県	長岡市	1974	50	279.444	3.6	38.2	③RC橋 RC溝橋(BOXカルバート)	その他(橋台)	2020	I			
1232	曲新町279.451	国道17号	長岡国道事務所	新潟県	長岡市	1974	50	279.451	3.6	27.8	③RC橋 RC溝橋(BOXカルバート)	その他(橋台)	2022	I			
1233	曲新町字太之田2	国道17号	長岡国道事務所	新潟県	長岡市	1975	49	279.614	4.5	40.0	③RC橋 RC溝橋(BOXカルバート)	その他(橋台)	2020	I			
1234	町田279.883	国道17号	長岡国道事務所	新潟県	長岡市	1977	47	279.883	7.8	32.3	③RC橋 RC溝橋(BOXカルバート)	その他(橋台)	2022	II			
1235	高畑地下横断歩道	国道17号	長岡国道事務所	新潟県	長岡市	1982	42	280.928	3.8	26.4	③RC橋 RC溝橋(BOXカルバート)	その他(橋台)	2022	II			
1236	高畑町字向表281.075	国道17号	長岡国道事務所	新潟県	長岡市	1975	49	281.075	2.7	45.8	③RC橋 RC溝橋(BOXカルバート)	その他(橋台)	2020	I			
1237	土合BOX281.675	国道17号	長岡国道事務所	新潟県	長岡市	1976	48	281.675	3.7	32.7	③RC橋 RC溝橋(BOXカルバート)	その他(橋台)	2021	I			
1238	中沢町字夕尺282.514	国道17号	長岡国道事務所	新潟県	長岡市	1977	47	282.514	4.9	41.0	③RC橋 RC溝橋(BOXカルバート)	その他(橋台)	2021	I			
1239	悠久山通地下横断歩道	国道17号	長岡国道事務所	新潟県	長岡市	1982	42	282.758	4.1	46.3	③RC橋 RC溝橋(BOXカルバート)	その他(橋台)	2022	II			
1240	中沢地下横断歩道	国道17号	長岡国道事務所	新潟県	長岡市	1982	42	283.010	3.4	44.0	③RC橋 RC溝橋(BOXカルバート)	その他(橋台)	2022	II			
1241	中沢町283.557	国道17号	長岡国道事務所	新潟県	長岡市	1981	43	283.557	7.5	27.6	③RC橋 RC溝橋(BOXカルバート)	その他(橋台)	2022	I			
1242	川崎堂場284.025	国道17号	長岡国道事務所	新潟県	長岡市	1981	43	284.025	6.1	49.4	③RC橋 RC溝橋(BOXカルバート)	その他(橋台)	2021	I			
1243	川崎堂場1	国道17号	長岡国道事務所	新潟県	長岡市	1980	44	284.050	5.6	46.3	③RC橋 RC溝橋(BOXカルバート)	その他(橋台)	2022	I			
1244	川崎堂場2	国道17号	長岡国道事務所	新潟県	長岡市	1979	45	284.294	9.6	33.3	③RC橋 RC溝橋(BOXカルバート)	その他(橋台)	2022	II			
1245	川崎野口284.460	国道17号	長岡国道事務所	新潟県	長岡市	1981	43	284.460	7.4	48.5	③RC橋 RC溝橋(BOXカルバート)	その他(橋台)	2022	I			
1246	佐梨246.089	国道17号	長岡国道事務所	新潟県	魚沼市	不明	-	246.089	2.6	11.1	③RC橋 RC中実床版	その他(橋台)	2021	III	断面修復、橋底拡張、縦目止水		
1247	仁田川橋側道橋(下り)	国道17号	長岡国道事務所	新潟県	魚沼市	2013	11	215.691	13.6	3.7	④PC橋 フレテン中空床版	逆T式橋台	2021	I			
1248	小千谷市大字榎生264.924	国道17号	長岡国道事務所	新潟県	小千谷市	1984	40	264.924	9.0	15.2	③RC橋 RC溝橋(BOXカルバート)	その他(橋台)	2022	II			
1249	土合281.675	国道17号	長岡国道事務所	新潟県	長岡市	1976	48	281.675	3.8	1.9	③RC橋 RC中実床版	その他(橋台)	2021	I			
1250	伊勢町新橋	国道17号	長岡国道事務所	新潟県	南魚沼市	2016	8	225.495	13.6	19.2	④PC橋 フレテン中空床版	逆T式橋台	2020	I			
1251	滝沢橋側道橋	国道17号	長岡国道事務所	新潟県	滝沢町	2007	17	209.258	31.3	3.8	①鋼橋(ポルト又は鋼管橋手)桁(非合成)	重力式橋台	2021	I			
1252	滝沢橋水橋側道橋	国道17号	長岡国道事務所	新潟県	滝沢町	2007	17	209.851	55.4	3.8	①鋼橋(ポルト又は鋼管橋手)桁(非合成)	逆T式橋台	2021	I			
1253	水神橋	国道116号	長岡国道事務所	新潟県	刈羽村	1973	51	0.817	18.8	20.8	①鋼橋(ポルト又は鋼管橋手)桁(合成)	逆T式橋台	2022	III	当て板補強		
1254	六十歩橋	国道116号	長岡国道事務所	新潟県	刈羽村	1973	51	2.077	6.4	22.8	③RC橋 RC中実床版	その他(橋台)	2023	II			
1255	刈羽溝橋	国道116号	長岡国道事務所	新潟県	刈羽村	1973	51	3.156	8.2	27.0	③RC橋 RC中実床版	その他(橋台)	2023	I			
1256	和田橋(上)	国道116号	長岡国道事務所	新潟県	刈羽村	1978	46	6.297	21.7	10.8	④PC橋 フレテンT桁	逆T式橋台	2019	II			
1257	和田橋(下)	国道116号	長岡国道事務所	新潟県	刈羽村	1978	46	6.297	21.7	10.8	④PC橋 フレテンT桁	逆T式橋台	2019	II			
1258	待野橋	国道116号	長岡国道事務所	新潟県	柏崎市	1978	46	7.584	17.4	32.4	④PC橋 フレテン中空床版	逆T式橋台	2019	II			
1259	藤掛川橋	国道116号	長岡国道事務所	新潟県	柏崎市	1981	43	10.468	16.0	17.0	④PC橋 フレテンT桁	逆T式橋台	2019	II			
1260	田沢川橋	国道116号	長岡国道事務所	新潟県	柏崎市	1981	43	11.399	15.2	22.3	④PC橋 フレテンT桁	逆T式橋台	2022	II			
1261	荒谷川ランプ橋(下)	国道116号	長岡国道事務所	新潟県	柏崎市	1981	43	12.574	21.0	8.5	④PC橋 フレテンT桁	逆T式橋台	2019	II			
1262	荒谷川橋	国道116号	長岡国道事務所	新潟県	柏崎市	1984	40	12.575	19.2	11.0	④PC橋 フレテンT桁	逆T式橋台	2019	I			
1263	荒谷川ランプ橋(上)	国道116号	長岡国道事務所	新潟県	柏崎市	1981	43	12.585	19.1	5.5	④PC橋 フレテンT桁	逆T式橋台	2019	II			
1264	荒谷高架橋	国道116号	長岡国道事務所	新潟県	柏崎市	1984	40	12.677	37.0	11.0	④PC橋 ボスステンT桁	逆T式橋台	2020	I			
1265	沢田高架橋	国道116号	長岡国道事務所	新潟県	出雲崎町	1989	35	21.237	444.0	11.3	②鋼橋(リベット継手)桁(非合成)	壁式橋脚(RC)	2022	III	鉄筋腐食対策		
1266	新清水橋	国道116号	長岡国道事務所	新潟県	長岡市	1986	38	24.082	45.0	16.0	①鋼橋(ポルト又は鋼管橋手)桁(非合成)	逆T式橋台	2022	II			
1267	再高架橋	国道116号	長岡国道事務所	新潟県	長岡市	1997	27	25.529	206.6	11.8	①鋼橋(ポルト又は鋼管橋手)桁(非合成)	T型橋脚(RC)	2023	II			
1268	島崎高架橋	国道116号	長岡国道事務所	新潟県	長岡市	2003	21	27.486	256.0	12.3	①鋼橋(ポルト又は鋼管橋手)箱桁(非合成)	T型橋脚柱角型(RC)	2023	II			
1269	上柳高架橋	国道116号	長岡国道事務所	新潟県	長岡市	2000	24	29.113	382.0	11.8	①鋼橋(ポルト又は鋼管橋手)桁(不明)	T型橋脚柱角型(RC)	2023	II			
1270	敦ヶ巻根橋																



北陸地方整備局 橋梁点検修繕計画

令和7年3月時点

NO	橋梁名	路線名	事務所	都道府県名	市町村名	架設年度 (西暦)	架設後 経過年数 (西暦)	距離標 (kp)	橋長 (m)	幅員 (m)	橋梁の種類		点検結果		備考	点検・修繕計画 ○定期点検 □設計 ●修繕工事 ★修繕完了 ×廃止工事 △移管 ◇第三者点検				
											橋梁の種類		点検実施 年度	点検結果			主な修繕内容 (予定も含む)			
											上部構造形式	下部構造形式								
2024年度 実施計画	2025年度 計画	2026年度 計画	2027年度 計画	2028年度 計画																
1401	糸魚川地下横断歩道2	国道8号	高田河川国道事務所	新潟県	糸魚川市	1978	46	173.800	2.5	2.8	③RC橋 RC溝橋(BOXカルバート)	その他(橋台)	2023	Ⅱ				◇	○	
1402	糸魚川地下横断歩道6	国道8号	高田河川国道事務所	新潟県	糸魚川市	1978	46	175.400	2.5	2.8	③RC橋 RC溝橋(BOXカルバート)	その他(橋台)	2023	Ⅲ	断面修復等			□	●★◇	○
1403	寺地地下横断歩道	国道8号	高田河川国道事務所	新潟県	糸魚川市	1975	49	181.100	3.0	3.3	③RC橋 RC溝橋(BOXカルバート)	その他(橋台)	2021	Ⅱ			◇	○		
1404	寺島第1溝橋	国道8号	高田河川国道事務所	新潟県	糸魚川市	1967	57	177.870	6.5	11.5	③RC橋 RC中実床版	重力式橋台	2020	I				○		◇
1405	寺島第2溝橋	国道8号	高田河川国道事務所	新潟県	糸魚川市	1967	57	177.954	6.5	17.6	③RC橋 RC中実床版	重力式橋台	2020	Ⅱ				○		◇
1406	寺島避途橋	国道8号	高田河川国道事務所	新潟県	糸魚川市	1967	57	177.502	27.1	11.6	④PC橋 フレテン床版	重力式橋台	2021	Ⅱ			◇	○		
1407	寺島避途側道橋(下り)	国道8号	高田河川国道事務所	新潟県	糸魚川市	1989	35	177.502	27.1	3.7	④PC橋 フレテン床版	重力式橋台	2021	I			◇	○		
1408	寺島避途側道橋(上り)	国道8号	高田河川国道事務所	新潟県	糸魚川市	1989	35	177.502	27.1	3.7	④PC橋 フレテン床版	重力式橋台	2021	I			◇	○		
1409	宗ノ尻川橋	国道8号	高田河川国道事務所	新潟県	糸魚川市	1936	88	194.570	15.0	9.0	④PC橋 ラーメン橋	ラーメン橋台	2020	Ⅱ				○		
1410	春日新田横断BOX2	国道8号	高田河川国道事務所	新潟県	上越市	1968	56	133.500	5.0	30.6	③RC橋 RC溝橋(BOXカルバート)	その他(橋台)	2019	I				○		
1411	膳山第1溝橋	国道8号	高田河川国道事務所	新潟県	糸魚川市	1966	58	184.236	3.6	10.1	③RC橋 RC中実床版	重力式橋台	2020	I				○		
1412	小豆川橋	国道8号	高田河川国道事務所	新潟県	糸魚川市	1965	59	160.331	4.0	11.8	③RC橋 RC中実床版	重力式橋台	2020	Ⅱ				○		
1413	新名立大橋	国道8号	高田河川国道事務所	新潟県	上越市	2001	23	149.924	75.3	21.9	④PC橋 ボステン中空床版	逆T式橋台	2019	I				○		
1414	浪沢横断BOX1	国道8号	高田河川国道事務所	新潟県	糸魚川市	1967	57	178.700	2.0	22.1	③RC橋 RC溝橋(BOXカルバート)	その他(橋台)	2020	Ⅱ				○		
1415	浪沢横断BOX2	国道8号	高田河川国道事務所	新潟県	糸魚川市	1966	58	179.200	3.5	16.4	③RC橋 RC溝橋(BOXカルバート)	その他(橋台)	2020	I				○		
1416	浪沢横断BOX3	国道8号	高田河川国道事務所	新潟県	糸魚川市	1966	58	179.200	4.0	16.4	③RC橋 RC溝橋(BOXカルバート)	その他(橋台)	2021	Ⅱ			◇	○		
1417	浪沢溝橋	国道8号	高田河川国道事務所	新潟県	糸魚川市	1988	36	179.237	14.5	4.1	④PC橋 フレテン中空床版	重力式橋台	2023	I				○		○
1418	浪沢溝橋(下り)	国道8号	高田河川国道事務所	新潟県	糸魚川市	1975	49	179.215	17.7	2.1	④PC橋 PC桁橋(その他)	その他(橋台)	2023	Ⅱ				○		○
1419	浪沢第1避途橋	国道8号	高田河川国道事務所	新潟県	糸魚川市	1967	57	178.500	13.5	13.5	④PC橋 フレテン床版	逆T式橋台	2021	Ⅱ				◇		
1420	浪沢第1避途側道橋幅	国道8号	高田河川国道事務所	新潟県	糸魚川市	1989	35	178.505	13.9	5.3	④PC橋 フレテン床版	逆T式橋台	2021	I				◇		
1421	浪沢第2避途橋	国道8号	高田河川国道事務所	新潟県	糸魚川市	1967	57	178.702	27.1	14.3	④PC橋 フレテン床版	逆T式橋台	2021	Ⅱ				◇		
1422	浪沢第2避途側道橋	国道8号	高田河川国道事務所	新潟県	糸魚川市	1989	35	178.702	27.3	3.6	④PC橋 フレテン床版	逆T式橋台	2021	I				◇		
1423	浪沢地下横断歩道	国道8号	高田河川国道事務所	新潟県	糸魚川市	2004	20	179.400	3.1	3.4	③RC橋 RC溝橋(BOXカルバート)	その他(橋台)	2021	I				◇		
1424	浪沢放水路橋	国道8号	高田河川国道事務所	新潟県	糸魚川市	1966	58	178.437	17.6	11.4	①鋼橋(ポルト又は鋼管継手) H形鋼(非合成)	逆T式橋台	2023	Ⅱ						○
1425	浪沢放水路側道橋	国道8号	高田河川国道事務所	新潟県	糸魚川市	1966	58	178.437	17.6	3.3	①鋼橋(ポルト又は鋼管継手) H形鋼(合成)	その他(橋台)	2019	Ⅱ				○		
1426	青海跨線橋	国道8号	高田河川国道事務所	新潟県	糸魚川市	2014	10	183.030	44.5	11.5	④PC橋 フレテン中空床版	逆T式橋台	2021	I					○◇	
1427	青海川橋	国道8号	高田河川国道事務所	新潟県	糸魚川市	1970	54	182.763	110.0	9.0	④PC橋 ボステン桁	逆T式橋台	2020	Ⅲ	架替			○		
1428	青海川側道橋	国道8号	高田河川国道事務所	新潟県	糸魚川市	1996	28	182.763	110.1	3.8	④PC橋 ボステン中空床版	逆T式橋台	2019	I				○		
1429	赤崎川橋	国道8号	高田河川国道事務所	新潟県	糸魚川市	1973	51	194.302	30.0	9.0	④PC橋 PC桁橋(その他)	控え壁式橋台	2021	Ⅱ						
1430	赤崎川側道橋	国道8号	高田河川国道事務所	新潟県	糸魚川市	1989	35	194.300	54.8	2.8	①鋼橋(ポルト又は鋼管継手) 桁(合成)	逆T式橋台	2022	Ⅲ	断面修復等				○	●★
1431	川井橋(下り)	国道8号	高田河川国道事務所	新潟県	上越市	1983	41	116.427	26.8	14.0	④PC橋 ボステン桁	逆T式橋台	2022	I						○
1432	川井橋(上り)	国道8号	高田河川国道事務所	新潟県	上越市	1981	43	116.427	26.8	14.0	④PC橋 ボステン桁	逆T式橋台	2022	I						○
1433	前川アンダー道路	国道8号	高田河川国道事務所	新潟県	糸魚川市	2008	16	172.800	6.0	33.0	③RC橋 RC溝橋(BOXカルバート)	その他(橋台)	2021	I				◇		○
1434	前川大橋	国道8号	高田河川国道事務所	新潟県	糸魚川市	2008	16	172.050	11.5	50.0	④PC橋 フレテン中空床版	逆T式橋台	2022	I						○
1435	前川函渠	国道8号	高田河川国道事務所	新潟県	糸魚川市	2008	16	172.300	8.5	9.2	③RC橋 RC溝橋(BOXカルバート)	その他(橋台)	2020	I						
1436	早川橋	国道8号	高田河川国道事務所	新潟県	糸魚川市	1964	60	170.347	164.0	8.6	①鋼橋(ポルト又は鋼管継手) 桁(非合成)	控え壁式橋台	2021	Ⅲ	断面修復他				●	○★
1437	早川橋北端部	国道8号	高田河川国道事務所	新潟県	糸魚川市	2009	15	170.346	165.2	4.8	①鋼橋(ポルト又は鋼管継手) 桁(非合成)	逆T式橋台	2021	Ⅱ						
1438	早川側道橋	国道8号	高田河川国道事務所	新潟県	糸魚川市	1974	50	170.347	163.9	3.0	①鋼橋(ポルト又は鋼管継手) H形鋼(非合成)	重力式橋台	2021	Ⅲ	断面修復他					○●★
1439	早川避途橋	国道8号	高田河川国道事務所	新潟県	糸魚川市	1965	59	170.235	34.3	10.3	④PC橋 フレテン床版	逆T式橋台	2021	Ⅱ						○
1440	早川避途側道橋	国道8号	高田河川国道事務所	新潟県	糸魚川市	1966	58	170.235	34.3	2.9	④PC橋 PC桁橋(その他)	逆T式橋台	2021	Ⅱ						○
1441	大海橋	国道8号	高田河川国道事務所	新潟県	上越市	1961	63	125.733	20.7	11.6	①鋼橋(ポルト又は鋼管継手) 桁(非合成)	控え壁式橋台	2020	Ⅱ					○	
1442	大海側道橋	国道8号	高田河川国道事務所	新潟県	上越市	1982	42	125.729	28.5	2.9	①鋼橋(ポルト又は鋼管継手) H形鋼(非合成)	重力式橋台	2020	I					○	
1443	大海横断BOX	国道8号	高田河川国道事務所	新潟県	上越市	2002	22	136.100	3.0	17.9	③RC橋 RC溝橋(BOXカルバート)	その他(橋台)	2021	I				◇		○
1444	大谷川橋(自転車道)	国道8号	高田河川国道事務所	新潟県	糸魚川市	1980	44	166.916	13.4	3.5	④PC橋 フレテン床版	重力式橋台	2023	I						○
1445	大竹川橋	国道8号	高田河川国道事務所	新潟県	糸魚川市	1965	59	190.806	6.9	9.3	④PC橋 フレテン床版	重力式橋台	2021	Ⅱ						
1446	大崩川橋	国道8号	高田河川国道事務所	新潟県	糸魚川市	1965	59	190.891	5.9	9.4	④PC橋 フレテン床版	重力式橋台	2020	I					○	
1447	大和川1号床板橋	国道8号	高田河川国道事務所	新潟県	糸魚川市	1986	38	172.500	10.6	5.2	③RC橋 RC中実床版	重力式橋台	2022	I						○
1448	大和川2号床板橋	国道8号	高田河川国道事務所	新潟県	糸魚川市	1987	37	172.511	4.0	5.2	③RC橋 RC中実床版	重力式橋台	2022	I						○
1449	第1間脇橋	国道8号	高田河川国道事務所	新潟県	糸魚川市	1963	61	167.391	5.4	15.0	③RC橋 RC中実床版	重力式橋台	2021	Ⅱ						○
1450	第1枕道橋	国道8号	高田河川国道事務所	新潟県	上越市	1964	60	144.980	22.9	7.0	④PC橋 フレテン床版	重力式橋台	2023	I						○
1451	第1中浜橋	国道8号	高田河川国道事務所	新潟県	糸魚川市	1963	61	168.183	8.1	13.2	④PC橋 フレテン床版	重力式橋台	2023	I						○
1452	第1通船	国道8号	高田河川国道事務所	新潟県	糸魚川市	1966	58	154.666	7.3	15.3	④PC橋 フレテン床版	半重力式橋台	2020	Ⅱ				○		
1453	第2間脇橋	国道8号	高田河川国道事務所	新潟県	糸魚川市	1963	61	167.614	3.4	16.5	③RC橋 RC中実床版	重力式橋台	2023	I						○
1454	第2枕道橋	国道8号	高田河川国道事務所	新潟県	上越市	1965	59	145.810	15.7	3.2	④PC橋 フレテン桁	その他(橋台)	2019	Ⅱ			○			
1455	第2中浜橋	国道8号	高田河川国道事務所	新潟県	糸魚川市	1963	61	168.430	2.6	11.2	③RC橋 RC中実床版	重力式橋台	2023	I						○
1456	第3間脇橋	国道8号	高田河川国道事務所	新潟県	糸魚川市	1963	61	167.975	4.0	10.8	③RC橋 RC中実床版	重力式橋台	2020	I				○		
1457	丹原橋	国道8号	高田河川国道事務所	新潟県	上越市	1966	58	144.272	7.4	12.2	④PC橋 フレテン床版	重力式橋台	2022	I						
1458	竹ヶ花橋	国道8号	高田河川国道事務所	新潟県	糸魚川市	1963	61	172.910	6.0	14.1	③RC橋 RC中実床版	重力式橋台	2020	I					○	
1459	茶屋ヶ原10号溝橋	国道8号	高田河川国道事務所	新潟県	上越市	1961	63	148.092	3.3	5.0	③RC橋 RC中実床版	重力式橋台	2022	Ⅱ						○
1460	茶屋ヶ原11号溝橋	国道8号	高田河川国道事務所	新潟県	上越市	1961	63	148.173	2.0	3.8	③RC橋 RC中実床版	重力式橋台	2022	I						○
1461	茶屋ヶ原1号溝橋	国道8号	高田河川国道事務所	新潟県	上越市	1961	63	146.081	2.5	3.6	③RC橋 RC中実床版	重力式橋台	2022	Ⅱ						

北陸地方整備局 橋梁点検修繕計画

令和7年3月時点

NO	橋梁名	路線名	事務所	都道府県名	市町村名	架設年度 (西暦)	架設後 経過年数 (西暦)	距離標 (kp)	橋長 (m)	幅員 (m)	橋梁の種類		点検結果		備考	点検-修繕計画 ○定期点検 □設計 ●修繕工事 ★修繕完了 ×廃止工事 △移管 ◇第三者点検	
											橋梁の種類		点検実施 年度	点検結果			主な修繕内容 (予定も含む)
											上部構造形式	下部構造形式					
1501	能生地下横断歩道	国道8号	高田河川国道事務所	新潟県	糸魚川市	1972	52	161.600	1.5	2.0	③RC橋 RC溝橋(BOXカルバート)	その他(橋台)	2023	IV	前面修復	●★	
1502	柳川側道橋	国道8号	高田河川国道事務所	新潟県	糸魚川市	1986	38	178.009	411.9	3.6	①鋼橋(ポルト又は鋼管継手)1桁(合成)	逆T式橋台	2020	III	塗装代替	○●★	
1503	柳川大橋	国道8号	高田河川国道事務所	新潟県	糸魚川市	1966	58	178.009	410.0	10.2	①鋼橋(ポルト又は鋼管継手)1桁(不明)	重力式橋台	2020	III	塗装代替	○	
1504	百川1号溝橋	国道8号	高田河川国道事務所	新潟県	糸魚川市	1965	59	157.770	4.0	15.1	③RC橋 RC中央床版	半重力式橋台	2023	I		○	
1505	風波橋	国道8号	高田河川国道事務所	新潟県	糸魚川市	1966	58	191.571	42.5	9.8	①鋼橋(ポルト又は鋼管継手)1桁(合成)	控え壁式橋台	2020	II		○	
1506	福田地下横断歩道	国道8号	高田河川国道事務所	新潟県	上越市	1971	53	132.100	2.0	2.3	③RC橋 RC溝橋(BOXカルバート)	その他(橋台)	2023	II		○	
1507	並木川橋	国道8号	高田河川国道事務所	新潟県	糸魚川市	1968	56	190.310	6.5	9.5	④PC橋 フレテン床版	重力式橋台	2022	I		◇	
1508	米山川橋(下り)	国道8号	高田河川国道事務所	新潟県	上越市	1996	28	115.416	38.5	13.9	①鋼橋(ポルト又は鋼管継手)1桁(鋼床版)	重力式橋台	2019	I		○	
1509	米山川橋(上り)	国道8号	高田河川国道事務所	新潟県	上越市	1996	28	115.431	38.5	16.9	①鋼橋(ポルト又は鋼管継手)1桁(鋼床版)	重力式橋台	2019	I		○	
1510	弁天大橋(橋)	国道8号	高田河川国道事務所	新潟県	糸魚川市	2018	6	161.750	108.0	9.5	④PC橋 ボステン箱桁	逆T式橋台	2020	I		○	
1511	保倉川大橋(下り)	国道8号	高田河川国道事務所	新潟県	上越市	1991	33	130.912	88.9	14.0	①鋼橋(ポルト又は鋼管継手)1桁(非合成)	逆T式橋台	2020	II		○	
1512	保倉川大橋(上り)	国道8号	高田河川国道事務所	新潟県	上越市	1970	54	130.912	88.9	11.5	①鋼橋(ポルト又は鋼管継手)1桁(非合成)	逆T式橋台	2020	II		○	
1513	無名橋172.515	国道8号	高田河川国道事務所	新潟県	糸魚川市	1964	60	172.515	5.0	9.7	③RC橋 RC中央床版	重力式橋台	2023	II		○	
1514	名立小治橋断BOX	国道8号	高田河川国道事務所	新潟県	上越市	1963	61	148.000	2.5	13.2	③RC橋 RC溝橋(BOXカルバート)	その他(橋台)	2020	II		○	
1515	名立小治地下横断歩道	国道8号	高田河川国道事務所	新潟県	上越市	1993	31	149.300	3.1	3.4	③RC橋 RC溝橋(BOXカルバート)	その他(橋台)	2021	II		◇	
1516	名立新井地下横断歩道	国道8号	高田河川国道事務所	新潟県	上越市	2000	24	150.050	4.0	4.3	③RC橋 RC溝橋(BOXカルバート)	その他(橋台)	2021	I		◇	
1517	名立大町地下道	国道8号	高田河川国道事務所	新潟県	上越市	2000	24	149.700	3.8	4.1	③RC橋 RC溝橋(BOXカルバート)	その他(橋台)	2021	II		◇	
1518	木橋橋	国道8号	高田河川国道事務所	新潟県	糸魚川市	1996	28	164.172	43.2	18.0	④PC橋 フレテン桁	逆T式橋台	2019	II		◇	
1519	有間川橋断BOX	国道8号	高田河川国道事務所	新潟県	上越市	2000	24	143.400	2.5	4.7	③RC橋 RC溝橋(BOXカルバート)	その他(橋台)	2021	I		◇	
1520	有間川橋	国道8号	高田河川国道事務所	新潟県	上越市	1962	62	143.161	76.8	7.8	④PC橋 ボステン桁	逆T式橋台	2021	III	架け替え中		
1521	駒崎橋	国道8号	高田河川国道事務所	新潟県	糸魚川市	2010	14	163.267	10.4	3.6	④PC橋 フレテン床版	重力式橋台	2022	I		○	
1522	駒崎溝橋	国道8号	高田河川国道事務所	新潟県	糸魚川市	1965	59	163.096	2.0	4.1	③RC橋 RC中央床版	重力式橋台	2022	II		○	
1523	脇谷川橋(1)	国道8号	高田河川国道事務所	新潟県	糸魚川市	1979	45	167.276	13.4	3.5	④PC橋 フレテン床版	重力式橋台	2022	II		○	
1524	脇谷川橋(2)	国道8号	高田河川国道事務所	新潟県	糸魚川市	1964	60	167.281	7.0	11.2	③RC橋 RC中央床版	重力式橋台	2021	II		○	
1525	棧道10	国道8号	高田河川国道事務所	新潟県	糸魚川市	1966	58	186.100	13.4	4.5	④PC橋 フレテン床版	重力式橋台	2023	I		○	
1526	棧道11	国道8号	高田河川国道事務所	新潟県	糸魚川市	1966	58	186.507	41.7	9.0	④PC橋 フレテン床版	重力式橋台	2020	I		○	
1527	棧道12	国道8号	高田河川国道事務所	新潟県	糸魚川市	1965	59	186.689	62.6	4.5	④PC橋 フレテン床版	重力式橋台	2020	I		○	
1528	棧道13	国道8号	高田河川国道事務所	新潟県	糸魚川市	1966	58	186.823	12.5	4.4	④PC橋 フレテン床版	重力式橋台	2020	II		○	
1529	棧道15	国道8号	高田河川国道事務所	新潟県	糸魚川市	1966	58	193.305	16.4	4.3	④PC橋 フレテン床版	その他(橋台)	2020	I		○	
1530	棧道3	国道8号	高田河川国道事務所	新潟県	糸魚川市	1966	58	184.485	22.8	4.0	④PC橋 フレテン床版	重力式橋台	2022	I		○	
1531	棧道4	国道8号	高田河川国道事務所	新潟県	糸魚川市	1966	58	184.548	22.8	4.1	④PC橋 フレテン床版	重力式橋台	2022	I		○	
1532	棧道5	国道8号	高田河川国道事務所	新潟県	糸魚川市	1978	46	184.782	19.1	8.6	④PC橋 フレテン桁	半重力式橋台	2022	II		○	
1533	棧道8	国道8号	高田河川国道事務所	新潟県	糸魚川市	1966	58	185.752	28.6	4.4	④PC橋 フレテン桁	重力式橋台	2021	II		○	
1534	棧道9	国道8号	高田河川国道事務所	新潟県	糸魚川市	1966	58	185.938	30.0	5.1	④PC橋 フレテン床版	重力式橋台	2021	II		○	
1535	砂高大橋	国道18号	高田河川国道事務所	新潟県	妙高市	2021	3	166.700	203.0	12.3	①鋼橋(ポルト又は鋼管継手)アーチ橋	逆T式橋台	2022	I		◇	
1536	11号BOX	国道18号	高田河川国道事務所	新潟県	上越市	1981	43	196.100	5.0	24.4	③RC橋 RC溝橋(BOXカルバート)	その他(橋台)	2023	II		◇	
1537	12号BOX	国道18号	高田河川国道事務所	新潟県	上越市	1981	43	196.000	2.5	24.0	③RC橋 RC溝橋(BOXカルバート)	その他(橋台)	2022	II		◇	
1538	13号BOX	国道18号	高田河川国道事務所	新潟県	上越市	1981	43	195.800	6.5	18.0	③RC橋 RC溝橋(BOXカルバート)	その他(橋台)	2023	II		◇	
1539	14号BOX	国道18号	高田河川国道事務所	新潟県	上越市	1982	42	195.600	5.0	22.9	③RC橋 RC溝橋(BOXカルバート)	その他(橋台)	2023	II		◇	
1540	15号BOX	国道18号	高田河川国道事務所	新潟県	上越市	1982	42	195.300	6.5	22.9	③RC橋 RC溝橋(BOXカルバート)	その他(橋台)	2023	I		◇	
1541	16-1号BOX	国道18号	高田河川国道事務所	新潟県	上越市	1990	34	194.900	4.5	34.2	③RC橋 RC溝橋(BOXカルバート)	その他(橋台)	2023	I		◇	
1542	16号BOX	国道18号	高田河川国道事務所	新潟県	上越市	1982	42	195.100	5.5	22.9	③RC橋 RC溝橋(BOXカルバート)	その他(橋台)	2023	II		◇	
1543	17号BOX	国道18号	高田河川国道事務所	新潟県	上越市	1980	44	194.400	4.5	37.2	③RC橋 RC溝橋(BOXカルバート)	その他(橋台)	2023	I		◇	
1544	18号BOX	国道18号	高田河川国道事務所	新潟県	上越市	1981	43	193.900	4.5	41.0	③RC橋 RC溝橋(BOXカルバート)	その他(橋台)	2023	II		◇	
1545	19号BOX	国道18号	高田河川国道事務所	新潟県	上越市	1981	43	193.200	5.0	29.5	③RC橋 RC溝橋(BOXカルバート)	その他(橋台)	2023	I		◇	
1546	20号BOX	国道18号	高田河川国道事務所	新潟県	上越市	1981	43	193.000	4.5	30.8	③RC橋 RC溝橋(BOXカルバート)	その他(橋台)	2023	I		◇	
1547	21号BOX192.890	国道18号	高田河川国道事務所	新潟県	上越市	1982	42	192.890	5.5	45.0	③RC橋 RC溝橋(BOXカルバート)	その他(橋台)	2023	II		◇	
1548	22号BOX	国道18号	高田河川国道事務所	新潟県	上越市	1982	42	192.400	5.0	38.2	③RC橋 RC溝橋(BOXカルバート)	その他(橋台)	2023	I		◇	
1549	23号BOX	国道18号	高田河川国道事務所	新潟県	上越市	1982	42	192.000	5.0	25.5	③RC橋 RC溝橋(BOXカルバート)	その他(橋台)	2023	I		◇	
1550	24号ボックス	国道18号	高田河川国道事務所	新潟県	上越市	2004	20	191.300	5.0	22.9	③RC橋 RC溝橋(BOXカルバート)	その他(橋台)	2023	I		◇	
1551	25号BOX	国道18号	高田河川国道事務所	新潟県	上越市	1983	41	191.000	4.5	22.5	③RC橋 RC溝橋(BOXカルバート)	その他(橋台)	2022	I		◇	
1552	27号BOX	国道18号	高田河川国道事務所	新潟県	上越市	1980	44	190.100	5.0	34.0	③RC橋 RC溝橋(BOXカルバート)	その他(橋台)	2022	I		◇	
1553	30号BOX	国道18号	高田河川国道事務所	新潟県	上越市	1980	44	189.600	4.5	25.0	③RC橋 RC溝橋(BOXカルバート)	その他(橋台)	2022	II		◇	
1554	31号BOX	国道18号	高田河川国道事務所	新潟県	上越市	1980	44	189.200	4.5	27.0	③RC橋 RC溝橋(BOXカルバート)	その他(橋台)	2022	I		◇	
1555	32号BOX	国道18号	高田河川国道事務所	新潟県	上越市	1980	44	188.600	4.5	27.0	③RC橋 RC溝橋(BOXカルバート)	その他(橋台)	2022	II		◇	
1556	33号BOX	国道18号	高田河川国道事務所	新潟県	上越市	1980	44	188.300	5.5	21.5	③RC橋 RC溝橋(BOXカルバート)	その他(橋台)	2022	II		◇	
1557	34号BOX	国道18号	高田河川国道事務所	新潟県	上越市	1980	44	187.500	7.0	24.4	③RC橋 RC溝橋(BOXカルバート)	その他(橋台)	2022	II		◇	
1558	35号BOX	国道18号	高田河川国道事務所	新潟県	上越市	1980	44	187.400	4.5	18.5	③RC橋 RC溝橋(BOXカルバート)	その他(橋台)	2022	I		◇	
1559	36号BOX	国道18号	高田河川国道事務所	新潟県	上越市	1980	44	186.900	4.5	24.5	③RC橋 RC溝橋(BOXカルバート)	その他(橋台)	2022	II		◇	
1560	37号BOX	国道18号	高田河川国道事務所	新潟県	上越市	1980	44	186.600	4.5	22.0	③RC橋 RC溝橋(BOXカルバート)	その他(橋台)	2022	II		◇	
1561	40号BOX	国道18号	高田河川国道事務所	新潟県	妙高市	1984	40	185.700	10.0	29.1	③RC橋 RC溝橋(BOXカルバート)	その他(橋台)	2022	II		◇	
1562	42号BOX	国道18号	高田河川国道事務所	新潟県	妙高市	1985	39	185.100	6.5	36.0	③RC橋 RC溝橋(BOXカルバート)	その他(橋台)	2020	I		◇	
1563	43号BOX	国道18号	高田河川国道事務所	新潟県	妙高市	1985	39	184.900	7.0	60.4	③RC橋 RC溝橋(BOXカルバート)	その他(橋台)	2020	I		◇	
1564	44号BOX	国道18号	高田河川国道事務所	新潟県	妙高市	1986	38	184.600	5.0	65.0	③RC橋 RC溝橋(BOXカルバート)	その他(橋台)	2020	I		◇	
1565	46号BOX	国道18号	高田河川国道事務所	新潟県	妙高市	1986	38	183.700	5.0	29.5	③RC橋 RC溝橋(BOXカルバート)	その他(橋台)	2020	II		◇	
1566	4号BOX	国道18号	高田河川国道事務所	新潟県	上越市	1984	40	198.100	4.5	23.4	③RC橋 RC溝橋(BOXカルバート)	その他(橋台)	2023	I		◇	
1567	50号BOX	国道18号	高田河川国道事務所	新潟県	妙高市	1985	39	181.000	5.0	44.7	③RC橋 RC溝橋(BOXカルバート)	その他(橋台)	2021	I		◇	
1568	57号BOX	国道18号	高田河川国道事務所	新潟県	妙高市	1988	36	179.700	9.0	29.0	③RC橋 RC溝橋(BOXカルバート)	その他(橋台)	2021	II		◇	
1569	5号BOX	国道18号	高田河川国道事務所	新潟県	上越市	1984	40	198.000	4.5	23.4	③RC橋 RC溝橋(BOXカルバート)	その他(橋台)					

NO	橋梁名	路線名	事務所	都道府県名	市町村名	架設年度 (西暦)	架設後 経過年数 (西暦)	距離標 (kp)	橋長 (m)	幅員 (m)	橋梁の種類		点検結果		備考	点検・修繕計画 ○定期点検 □設計 ●修繕工事 ★修繕完了 ×廃止工事 △移管 ◇第三者点検	
											橋梁の種類		点検実施 年度	点検結果			主な修繕内容 (予定も含む)
											上部構造形式	下部構造形式					
1601	寺町高架橋	国道18号	高田河川国道事務所	新潟県	上越市	1994	30	186.373	99.0	10.5	④PC橋 ボステン桁	逆T式橋台	2022	Ⅱ			
1602	小野沢橋(下り)	国道18号	高田河川国道事務所	新潟県	妙高市	1964	60	170.086	13.6	9.3	④PC橋 フレテン床版	その他(橋台)	2022	Ⅱ			
1603	小野沢橋(上り)	国道18号	高田河川国道事務所	新潟県	妙高市	1989	35	170.086	13.6	8.9	④PC橋 フレテン床版	逆T式橋台	2022	Ⅰ			
1604	小野沢用水橋	国道18号	高田河川国道事務所	新潟県	妙高市	1961	63	169.653	3.2	10.1	③RC橋 RC中実床版	その他(橋台)	2023	Ⅰ			
1605	園越大橋	国道18号	高田河川国道事務所	新潟県	信濃町	1997	27	159.381	902.0	15.5	④PC橋 ボステン桁	逆T式橋台	2019	Ⅱ			
1606	新井大橋	国道18号	高田河川国道事務所	新潟県	妙高市	1986	38	185.356	130.9	12.2	①鋼橋(ポルト又は鋼管継手)桁(非合成)	逆T式橋台	2022	Ⅰ			
1607	新野大橋	国道18号	高田河川国道事務所	新潟県	上越市	1983	41	191.200	78.0	14.0	①鋼橋(ポルト又は鋼管継手)桁(非合成)	ラーメン橋台	2022	Ⅱ			
1608	新野大橋(上り)	国道18号	高田河川国道事務所	新潟県	上越市	2008	16	191.195	78.0	12.9	①鋼橋(ポルト又は鋼管継手)桁(非合成)	ラーメン橋台	2022	Ⅰ			
1609	深沢橋	国道18号	高田河川国道事務所	新潟県	妙高市	2004	20	163.187	24.0	17.8	④PC橋 ボステン中空床版	逆T式橋台	2021	Ⅰ			
1610	西福田新田地下横断	国道18号	高田河川国道事務所	新潟県	上越市	1991	33	177.400	3.0	3.3	③RC橋 RC溝橋(BOXカルパート)	その他(橋台)	2022	Ⅰ			
1611	中郷大橋	国道18号	高田河川国道事務所	新潟県	上越市	1989	35	177.122	144.0	12.2	①鋼橋(ポルト又は鋼管継手)桁(非合成)	控え壁式橋台	2019	Ⅱ			
1612	鏡野山地下横断歩道	国道18号	高田河川国道事務所	新潟県	妙高市	1986	38	181.400	3.0	3.3	③RC橋 RC溝橋(BOXカルパート)	その他(橋台)	2021	Ⅱ			
1613	長森地下横断歩道	国道18号	高田河川国道事務所	新潟県	上越市	1986	38	180.900	3.0	3.3	③RC橋 RC溝橋(BOXカルパート)	その他(橋台)	2021	Ⅱ			
1614	田切地下歩道	国道18号	高田河川国道事務所	新潟県	妙高市	2005	19	164.000	3.0	3.3	③RC橋 RC溝橋(BOXカルパート)	その他(橋台)	2022	Ⅰ			
1615	藤沢地下横断歩道	国道18号	高田河川国道事務所	新潟県	上越市	1991	33	176.400	3.0	3.3	③RC橋 RC溝橋(BOXカルパート)	その他(橋台)	2022	Ⅰ			
1616	二森橋	国道18号	高田河川国道事務所	新潟県	妙高市	1987	37	166.130	32.9	18.6	①鋼橋(ポルト又は鋼管継手)桁(非合成)	逆T式橋台	2022	Ⅰ			
1617	白田切橋	国道18号	高田河川国道事務所	新潟県	妙高市	1964	60	164.123	101.0	10.4	①鋼橋(ポルト又は鋼管継手)桁(非合成)	控え壁式橋台	2023	Ⅱ			
1618	白田切橋側道橋(上り)	国道18号	高田河川国道事務所	新潟県	妙高市	2003	21	164.120	101.0	3.5	①鋼橋(ポルト又は鋼管継手)桁(鋼床版)	控え壁式橋台	2023	Ⅰ			
1619	高岡跨道橋(下り)	国道18号	高田河川国道事務所	新潟県	上越市	1983	41	196.626	46.5	15.8	④PC橋 ボステンT桁	逆T式橋台	2019	Ⅱ			
1620	高岡跨道橋(上り)	国道18号	高田河川国道事務所	新潟県	上越市	1999	25	196.625	46.7	10.5	①鋼橋(ポルト又は鋼管継手)桁(非合成)	逆T式橋台	2019	Ⅱ			
1621	片貝橋	国道18号	高田河川国道事務所	新潟県	上越市	1964	60	172.562	13.6	9.3	④PC橋 フレテン床版	その他(橋台)	2023	Ⅰ			
1622	片貝川橋側歩道橋(下り)	国道18号	高田河川国道事務所	新潟県	上越市	2000	24	172.562	13.5	3.8	④PC橋 フレテン中空床版	逆T式橋台	2023	Ⅰ			
1623	片貝川橋側歩道橋(上り)	国道18号	高田河川国道事務所	新潟県	上越市	2000	24	172.562	13.5	5.1	④PC橋 フレテン中空床版	逆T式橋台	2023	Ⅰ			
1624	北河川橋新BOX	国道18号	高田河川国道事務所	新潟県	妙高市	1990	34	171.200	5.2	45.0	③RC橋 RC溝橋(BOXカルパート)	その他(橋台)	2020	Ⅰ			
1625	木島地下横断歩道	国道18号	高田河川国道事務所	新潟県	上越市	1982	42	187.900	2.5	2.8	③RC橋 RC溝橋(BOXカルパート)	その他(橋台)	2022	Ⅰ			
1626	天代川大橋	国道18号	高田河川国道事務所	新潟県	妙高市	1988	36	180.621	194.0	12.2	①鋼橋(ポルト又は鋼管継手)桁(非合成)	逆T式橋台	2020	Ⅱ			
1627	柳井田跨線橋	国道18号	高田河川国道事務所	新潟県	妙高市	1993	31	186.105	20.5	20.5	④PC橋 フレテン中空床版	逆T式橋台	2022	Ⅰ			
1628	柳井田跨線橋ランプ橋	国道18号	高田河川国道事務所	新潟県	妙高市	1985	39	186.105	21.3	19.6	④PC橋 フレテン中空床版	逆T式橋台	2022	Ⅱ			
1629	柳井田避途橋	国道18号	高田河川国道事務所	新潟県	妙高市	1985	39	185.559	30.9	10.5	④PC橋 ボステンT桁	逆T式橋台	2021	Ⅱ			
1630	梨ノ木地下横断歩道	国道18号	高田河川国道事務所	新潟県	妙高市	1986	38	182.700	2.5	2.8	③RC橋 RC溝橋(BOXカルパート)	その他(橋台)	2021	Ⅰ			
1631	M-R8-上野中横断BOX(212.554)	国道8号	富山河川国道事務所	富山県	入善町	不明	-	212.554	6.8	29.6	④PC橋 PC溝橋(BOXカルパート)	その他(橋台)	2023	Ⅰ			
1632	境大橋	国道8号	富山河川国道事務所	富山県	朝日町	1979	45	198.673	115.0	13.3	①鋼橋(ポルト又は鋼管継手)桁(合成)	T型橋脚(RC)	2022	Ⅲ	断面修復		
1633	金剛川橋	国道8号	富山河川国道事務所	富山県	朝日町	1979	45	198.839	80.0	13.3	①鋼橋(ポルト又は鋼管継手)桁(合成)	T型橋脚(RC)	2022	Ⅱ			
1634	港川橋	国道8号	富山河川国道事務所	富山県	朝日町	1977	47	199.335	45.0	13.3	①鋼橋(ポルト又は鋼管継手)桁(合成)	半重式橋台	2019	Ⅱ			
1635	大谷川橋	国道8号	富山河川国道事務所	富山県	朝日町	1995	29	200.623	11.3	18.0	④PC橋 フレテン中空床版	逆T式橋台	2023	Ⅰ			
1636	城山2号橋	国道8号	富山河川国道事務所	富山県	朝日町	1964	60	202.392	7.3	18.0	④PC橋 フレテン床版	逆T式橋台	2022	Ⅰ			
1637	新笹川橋	国道8号	富山河川国道事務所	富山県	朝日町	1964	60	203.948	40.0	9.2	①鋼橋(ポルト又は鋼管継手)桁(合成)	控え壁式橋台	2020	Ⅱ			
1638	横尾3号橋	国道8号	富山河川国道事務所	富山県	朝日町	1963	61	204.954	5.0	26.7	③RC橋 RC中実床版	重式橋台	2021	Ⅰ			
1639	道下1号橋	国道8号	富山河川国道事務所	富山県	朝日町	1963	61	205.784	2.6	12.8	③RC橋 RC床版橋(その他)	重式橋台	2021	Ⅱ			
1640	道下2号橋	国道8号	富山河川国道事務所	富山県	朝日町	1963	61	205.810	4.8	19.7	④PC橋 フレテン中空床版	重式橋台	2021	Ⅰ			
1641	道下3号橋	国道8号	富山河川国道事務所	富山県	朝日町	1963	61	205.920	2.1	11.2	③RC橋 RC床版橋(その他)	重式橋台	2021	Ⅰ			
1642	平郷1号橋	国道8号	富山河川国道事務所	富山県	朝日町	1963	61	206.546	3.4	18.4	③RC橋 RC中実床版	重式橋台	2021	Ⅰ			
1643	月山6号橋	国道8号	富山河川国道事務所	富山県	朝日町	1963	61	207.980	7.3	17.8	④PC橋 フレテン床版	重式橋台	2022	Ⅱ			
1644	月山6号側道橋	国道8号	富山河川国道事務所	富山県	朝日町	1984	40	207.988	55.8	3.2	④PC橋 フレテン中空床版	T型橋脚柱円型(RC)	2022	Ⅰ			
1645	小川橋	国道8号	富山河川国道事務所	富山県	朝日町	1962	62	208.052	135.8	9.0	③RC橋 RC T桁	壁式橋脚(RC)	2021	Ⅲ	断面修復、伸縮装置更新		
1646	小川橋側道橋	国道8号	富山河川国道事務所	富山県	朝日町	1986	38	208.052	135.9	3.3	①鋼橋(ポルト又は鋼管継手)桁(合成)	壁式橋脚(RC)	2021	Ⅱ			
1647	1号跨道橋	国道8号	富山河川国道事務所	富山県	入善町	1962	62	208.214	6.5	16.8	③RC橋 RC中実床版	重式橋台	2021	Ⅰ			
1648	古瀬部1号橋	国道8号	富山河川国道事務所	富山県	入善町	1962	62	208.309	3.7	14.8	③RC橋 RC中実床版	重式橋台	2021	Ⅱ			
1649	古瀬部2号橋	国道8号	富山河川国道事務所	富山県	入善町	1962	62	208.426	6.9	12.3	③RC橋 RC中実床版	重式橋台	2020	Ⅰ			
1650	古瀬部3号橋	国道8号	富山河川国道事務所	富山県	入善町	1962	62	208.656	2.5	12.8	③RC橋 RC中実床版	重式橋台	2020	Ⅰ			
1651	古瀬部4号橋	国道8号	富山河川国道事務所	富山県	入善町	1962	62	208.713	2.0	11.5	③RC橋 RC中実床版	重式橋台	2021	Ⅰ			
1652	藤原1号橋	国道8号	富山河川国道事務所	富山県	入善町	1962	62	208.886	2.8	10.8	③RC橋 RC中実床版	重式橋台	2022	Ⅰ			
1653	入川橋	国道8号	富山河川国道事務所	富山県	入善町	1962	62	209.037	11.4	11.2	④PC橋 フレテン床版	重式橋台	2021	Ⅰ			
1654	入川橋側道橋(上り)	国道8号	富山河川国道事務所	富山県	入善町	2012	12	209.032	18.0	4.4	④PC橋 フレテン中空床版	逆T式橋台	2021	Ⅰ			
1655	荒又橋	国道8号	富山河川国道事務所	富山県	入善町	1962	62	209.120	2.0	10.7	③RC橋 RC中実床版	重式橋台	2022	Ⅰ			
1656	荒又1号橋	国道8号	富山河川国道事務所	富山県	入善町	1962	62	209.249	2.1	10.8	③RC橋 RC中実床版	重式橋台	2022	Ⅰ			
1657	荒又2号橋	国道8号	富山河川国道事務所	富山県	入善町	1962	62	209.427	4.0	19.4	③RC橋 RC中実床版	重式橋台	2020	Ⅰ			
1658	荒又3号橋	国道8号	富山河川国道事務所	富山県	入善町	1962	62	209.533	2.3	9.9	③RC橋 RC中実床版	重式橋台	2020	Ⅰ			
1659	荒又4号橋	国道8号	富山河川国道事務所	富山県	入善町	1962	62	209.711	2.5	10.7	③RC橋 RC中実床版	重式橋台	2020	Ⅰ			
1660	荒又5号橋	国道8号	富山河川国道事務所	富山県	入善町	1962	62	209.853	2.7	10.7	③RC橋 RC中実床版	重式橋台	2020	Ⅰ			
1661	野山1号橋	国道8号	富山河川国道事務所	富山県	入善町	1962	62	210.018	4.3	11.4	③RC橋 RC中実床版	重式橋台	2020	Ⅰ			
1662	野山4号橋	国道8号	富山河川国道事務所	富山県	入善町	1962	62	210.941	3.4	17.3	③RC橋 RC中実床版	重式橋台	2020	Ⅰ			
1663	野山5号橋	国道8号	富山河川国道事務所	富山県	入善町	1962	62	210.967	3.8	14.4	③RC橋 RC中実床版	重式橋台	2020	Ⅰ			
1664	野山6号橋	国道8号	富山河川国道事務所	富山県	入善町	1962	62	211.192	2.4	14.7	③RC橋 RC中実床版	重式橋台	2020	Ⅰ			
1665	入善1号橋	国道8号	富山河川国道事務所	富山県	入善町	1962	62	211.281	3.6	16.3	③RC橋 RC中実床版	重式橋台	2022	Ⅰ			
1666	入善橋	国道8号	富山河川国道事務所	富山県	入善町	1962	62	211.323	2.3	13.0	③RC橋 RC中実床版	重式橋台	2022	Ⅰ			
1667	入善2号橋	国道8号	富山河川国道事務所	富山県	入善町	1962	62	211.843	4.2	14.5	③RC橋 RC中実床版	重式橋台	2023	Ⅰ			
1668	入善3号橋	国道8号	富山河川国道事務所	富山県	入善町	1962	62	211.987	5.1	14.9	③RC橋 RC中実床版	重式橋台	2023	Ⅰ			
1669	上野1号橋	国道8号	富山河川国道事務所	富山県	入善町	1962	62	212.283	4.2	23.7	③RC橋 RC中実床版</						



NO	橋梁名	路線名	事務所	都道府県名	市町村名	架設年度 (西暦)	架設後 経過年数 (西暦)	距離標 (kp)	橋長 (m)	幅員 (m)	橋梁の種類		点検結果		備考	点検-修繕計画					
											上部構造形式	下部構造形式	点検実施 年度	点検結果		主な修繕内容 (予定も含む)	○定期点検 ①設計 ●修繕工事 ★修繕完了 ×中止工事 △移管 ◇第三者点検				
																	2024年度 実施/計画	2025年度 計画	2026年度 計画	2027年度 計画	2028年度 計画
1701	中川橋	国道8号	富山河川国道事務所	富山県	富山市	1989	35	245.748	23.7	19.5	④PC橋 ポステンT桁	逆T式橋台	2023	Ⅱ						○	
1702	中川ランプ橋(下り)	国道8号	富山河川国道事務所	富山県	富山市	1981	43	245.757	24.2	6.5	④PC橋 ポステンT桁	逆T式橋台	2019	Ⅱ					○		
1703	中川側道橋(下り)	国道8号	富山河川国道事務所	富山県	富山市	2001	23	245.768	17.6	10.2	④PC橋 プレテン中空床版	逆T式橋台	2019	I					○		
1704	金峯寺高架橋(下り)	国道8号	富山河川国道事務所	富山県	富山市	1989	35	245.820	597.0	9.6	③RC橋 RC中空床版	壁式橋脚(RC)	2019	Ⅱ					○		
1705	金峯寺高架橋(上り)	国道8号	富山河川国道事務所	富山県	富山市	1989	35	245.820	597.0	9.9	③RC橋 RC中空床版	壁式橋脚(RC)	2019	Ⅱ					○		
1706	富山跨線橋(下り)	国道8号	富山河川国道事務所	富山県	富山市	1974	50	247.917	545.0	10.5	④PC橋 プレテン床版	ラーメン橋脚(RC)	2022	Ⅲ	伸縮装置更新、断面修復				○		
1707	富山跨線橋(上り)	国道8号	富山河川国道事務所	富山県	富山市	1982	42	247.917	545.0	10.5	④PC橋 プレテン床版	ラーメン橋脚(RC)	2022	Ⅱ					○		
1708	中島高架橋(下り)	国道8号	富山河川国道事務所	富山県	富山市	1972	52	249.649	238.0	10.5	④PC橋 プレテンT桁	T型橋脚(RC)	2023	Ⅱ					○		
1709	中島高架橋(上り)	国道8号	富山河川国道事務所	富山県	富山市	1985	39	249.649	223.8	10.5	④PC橋 プレテンT桁	T型橋脚(RC)	2023	Ⅱ					○		
1710	富岩運河橋(上り)	国道8号	富山河川国道事務所	富山県	富山市	1986	38	250.127	133.0	12.3	④PC橋 プレテンT桁	T型橋脚(RC)	2021	Ⅱ					○		
1711	富岩運河橋(下り)	国道8号	富山河川国道事務所	富山県	富山市	1972	52	250.127	114.5	11.3	④PC橋 プレテンT桁	T型橋脚(RC)	2021	Ⅲ	断面修復				○		
1712	中島大橋(下り)	国道8号	富山河川国道事務所	富山県	富山市	1972	52	250.260	539.0	11.3	①鋼橋(ポルト又は鋼管継手) 箱桁(非合成)	T型橋脚(RC)	2023	Ⅱ					○		
1713	中島大橋(上り)	国道8号	富山河川国道事務所	富山県	富山市	1986	38	250.260	539.0	12.3	①鋼橋(ポルト又は鋼管継手) 箱桁(非合成)	T型橋脚(RC)	2023	Ⅲ	断面修復等				○		
1714	八町路道橋(下り)	国道8号	富山河川国道事務所	富山県	富山市	1971	53	252.932	36.0	11.5	①鋼橋(ポルト又は鋼管継手) H形鋼(非合成)	ラーメン橋脚(RC)	2021	Ⅱ					○		
1715	八町路道橋(上り)	国道8号	富山河川国道事務所	富山県	富山市	1983	41	252.932	37.3	11.5	③RC橋 RC中空床版	ラーメン橋脚(RC)	2021	I					○		
1716	龍池川橋(下り)	国道8号	富山河川国道事務所	富山県	富山市	1971	53	256.051	27.0	11.5	④PC橋 プレテンT桁	逆T式橋台	2019	Ⅱ					○		
1717	龍池川橋(上り)	国道8号	富山河川国道事務所	富山県	富山市	1983	41	256.051	31.2	11.0	④PC橋 プレテンT桁	逆T式橋台	2023	Ⅱ					○		
1718	龍池川歩道橋橋幅部	国道8号	富山河川国道事務所	富山県	富山市	2000	24	256.057	31.2	3.5	④PC橋 プレテンT桁	逆T式橋台	2023	I					○		
1719	新堀川橋(上り)	国道8号	富山河川国道事務所	富山県	射水市	1979	45	257.992	36.2	10.5	④PC橋 プレテンT桁	逆T式橋台	2023	I					○		
1720	新堀川橋(下り)	国道8号	富山河川国道事務所	富山県	射水市	1972	52	257.992	36.2	11.3	④PC橋 プレテンT桁	逆T式橋台	2023	Ⅱ					○		
1721	新堀川歩道橋橋幅部	国道8号	富山河川国道事務所	富山県	射水市	1999	25	257.992	36.2	4.1	④PC橋 プレテン床版	逆T式橋台	2023	I					○		
1722	小白石溝橋	国道8号	富山河川国道事務所	富山県	射水市	1973	51	259.008	11.4	11.0	④PC橋 プレテン床版	逆T式橋台	2019	Ⅱ					○		
1723	小白石高架橋(下り)	国道8号	富山河川国道事務所	富山県	射水市	1977	47	259.161	197.5	11.5	③RC橋 RC中空床版	柱橋脚(RC)	2020	Ⅱ					○		
1724	小白石高架橋(上り)	国道8号	富山河川国道事務所	富山県	射水市	1977	47	259.161	197.5	10.5	③RC橋 RC中空床版	柱橋脚(RC)	2020	Ⅱ					○		
1725	新下条川橋(下り)	国道8号	富山河川国道事務所	富山県	射水市	1972	52	260.826	56.8	11.9	④PC橋 プレテンT桁	逆T式橋台	2023	Ⅱ					○		
1726	新下条川橋(上り)	国道8号	富山河川国道事務所	富山県	射水市	1979	45	260.826	56.8	11.9	④PC橋 プレテンT桁	逆T式橋台	2023	Ⅱ					○		
1727	新下条川橋(側)上り	国道8号	富山河川国道事務所	富山県	射水市	1979	45	260.826	56.8	2.5	④PC橋 プレテンT桁	逆T式橋台	2023	Ⅱ					○		
1728	新下条川橋(側)下り	国道8号	富山河川国道事務所	富山県	射水市	1979	45	260.826	56.8	2.5	④PC橋 プレテンT桁	逆T式橋台	2023	Ⅱ					○		
1729	溝橋(下り)261.704	国道8号	富山河川国道事務所	富山県	射水市	1977	47	261.704	10.5	11.2	④PC橋 プレテン床版	重力式橋台	2019	Ⅱ					○		
1730	溝橋(上り)261.704	国道8号	富山河川国道事務所	富山県	射水市	1977	47	261.704	10.5	11.3	④PC橋 プレテン床版	重力式橋台	2019	Ⅱ					○		
1731	鏡岩高架橋(下り)	国道8号	富山河川国道事務所	富山県	射水市	1988	36	263.450	244.0	9.8	③RC橋 RC中空床版	柱橋脚(RC)	2020	Ⅲ	断面修復、支保補修				○		
1732	鏡岩高架橋(上り)	国道8号	富山河川国道事務所	富山県	射水市	1988	36	263.450	244.0	9.8	③RC橋 RC中空床版	柱橋脚(RC)	2020	Ⅲ	断面修復、部分塗装塗替				○		
1733	鏡岩橋(上り)	国道8号	富山河川国道事務所	富山県	射水市	1970	54	263.530	10.7	16.0	④PC橋 プレテン床版	逆T式橋台	2019	Ⅱ					○		
1734	鏡岩橋(下り)	国道8号	富山河川国道事務所	富山県	射水市	1970	54	263.539	10.7	13.6	④PC橋 プレテン床版	逆T式橋台	2019	Ⅱ					○		
1735	溝橋264.120	国道8号	富山河川国道事務所	富山県	射水市	1970	54	264.120	13.5	23.8	④PC橋 プレテン床版	重力式橋台	2022	Ⅱ					○		
1736	高新大橋(下り)	国道8号	富山河川国道事務所	富山県	射水市	1971	53	266.380	424.2	11.5	①鋼橋(ポルト又は鋼管継手) 桁(非合成)	T型橋脚(RC)	2021	Ⅲ	断面修復、伸縮装置更新				○		
1737	高新大橋(上り)	国道8号	富山河川国道事務所	富山県	射水市	1974	50	266.380	424.2	11.4	①鋼橋(ポルト又は鋼管継手) 桁(非合成)	T型橋脚(RC)	2021	Ⅲ	当て板補修、支保補修				○		
1738	地久子橋(下り)	国道8号	富山河川国道事務所	富山県	射水市	1970	54	266.830	47.9	15.2	①鋼橋(ポルト又は鋼管継手) 桁(合成)	控え壁式橋台	2019	Ⅲ	修繕完了				○		
1739	地久子橋(上り)	国道8号	富山河川国道事務所	富山県	射水市	1976	48	266.830	47.3	15.2	①鋼橋(ポルト又は鋼管継手) 桁(合成)	控え壁式橋台	2021	Ⅲ	支保補修、伸縮装置補修				○		
1740	地久子Aランプ橋	国道8号	富山河川国道事務所	富山県	射水市	1976	48	266.849	20.7	10.4	④PC橋 プレテンT桁	逆T式橋台	2020	Ⅱ					○		
1741	地久子Bランプ橋	国道8号	富山河川国道事務所	富山県	射水市	1978	46	266.849	20.7	9.6	④PC橋 プレテンT桁	逆T式橋台	2020	Ⅱ					○		
1742	下田高架橋(下り)	国道8号	富山河川国道事務所	富山県	高岡市	2005	19	270.016	591.0	9.6	①鋼橋(ポルト又は鋼管継手) 桁(非合成)	T型橋脚(RC)	2023	I					○		
1743	下田高架橋(上り)	国道8号	富山河川国道事務所	富山県	高岡市	2005	19	270.016	591.0	9.6	①鋼橋(ポルト又は鋼管継手) 桁(非合成)	T型橋脚(RC)	2023	I					○		
1744	角路道橋(下り)	国道8号	富山河川国道事務所	富山県	高岡市	1969	55	271.065	19.9	11.3	①鋼橋(ポルト又は鋼管継手) H形鋼(合成)	控え壁式橋台	2021	Ⅲ	塗装塗替				○		
1745	角路道橋(上り)	国道8号	富山河川国道事務所	富山県	高岡市	1976	48	271.065	19.9	11.3	①鋼橋(ポルト又は鋼管継手) H形鋼(合成)	控え壁式橋台	2021	Ⅲ	当て板補修、支保補修				○		
1746	古定塚跨線橋(下り)	国道8号	富山河川国道事務所	富山県	高岡市	1970	54	271.274	35.4	11.3	①鋼橋(ポルト又は鋼管継手) H形鋼(非合成)	盛りこぼし橋台	2022	Ⅲ	主桁溶接補修、断面修復				○		
1747	古定塚跨線橋(上り)	国道8号	富山河川国道事務所	富山県	高岡市	1976	48	271.274	35.4	11.3	①鋼橋(ポルト又は鋼管継手) H形鋼(非合成)	盛りこぼし橋台	2022	Ⅲ	主桁溶接補修、断面修復				○		
1748	江尻高架橋(上り)	国道8号	富山河川国道事務所	富山県	高岡市	1974	50	271.676	335.7	11.0	④PC橋 プレテンT桁	ラーメン橋脚(RC)	2019	Ⅱ					○		
1749	江尻高架橋(下り)	国道8号	富山河川国道事務所	富山県	高岡市	1974	50	271.676	335.7	11.0	④PC橋 プレテンT桁	ラーメン橋脚(RC)	2019	Ⅱ					○		
1750	千俣川ランプ橋	国道8号	富山河川国道事務所	富山県	高岡市	1979	45	273.453	95.9	8.8	①鋼橋(ポルト又は鋼管継手) 桁(非合成)	逆T式橋台	2023	Ⅱ					○		
1751	千俣川橋(上り)	国道8号	富山河川国道事務所	富山県	高岡市	1974	50	273.458	98.9	16.5	①鋼橋(ポルト又は鋼管継手) 桁(非合成)	逆T式橋台	2023	Ⅱ					○		
1752	千俣川橋(下り)	国道8号	富山河川国道事務所	富山県	高岡市	1974	50	273.458	98.9	10.5	①鋼橋(ポルト又は鋼管継手) 桁(非合成)	逆T式橋台	2023	Ⅱ					○		
1753	四ッ原高架橋	国道8号	富山河川国道事務所	富山県	高岡市	1979	45	273.704	25.9	12.8	①鋼橋(ポルト又は鋼管継手) H形鋼(合成)	逆T式橋台	2019	Ⅱ					○		
1754	四ッ柳橋	国道8号	富山河川国道事務所	富山県	高岡市	1959	65	274.253	15.0	23.9	④PC橋 プレテン床版	重力式橋台	2022	I					○		
1755	若富小橋	国道8号	富山河川国道事務所	富山県	高岡市	1952	72	276.950	2.2	18.6	③RC橋 RC中実床版	重力式橋台	2023	Ⅱ					○		
1756	老親橋	国道8号	富山河川国道事務所	富山県	高岡市	1993	31	277.462	39.5	22.8	④PC橋 プレテンT桁	逆T式橋台	2019	I					○		
1757	新中川橋	国道8号	富山河川国道事務所	富山県	高岡市	2012	12	279.244	22.4	18.8	④PC橋 プレテン床版	逆T式橋台	2023	I					○		
1758	上渡り小橋	国道8号	富山河川国道事務所	富山県	高岡市	1953	71	279.657	3.7	14.5	③RC橋 RC中実床版	重力式橋台	2021	I					○		
1759	上渡り1号橋	国道8号	富山河川国道事務所	富山県	高岡市	1953	71	279.802	2.9	13.9	③RC橋 RC中実床版	重力式橋台	2021	I					○		
1760	出来野橋側道橋(下り)	国道8号	富山河川国道事務所	富山県	高岡市	1978	46	280.616	30.1	2.8	④PC橋 プレテンT桁	逆T式橋台	2021	Ⅱ					○		
1761	出来野橋	国道8号	富山河川国道事務所	富山県	高岡市	1957	67	280.627	29.8	9.1	③RC橋 RC T桁	半重力式橋台	2021	Ⅲ	断面修復				○		
1762	笹川1号橋	国道8号	富山河川国道事務所	富山県	高岡市	1957	67	281.278	3.2	15.4	③RC橋 RC中実床版	重力式橋台	2021	I					○		
1763	笹川2号橋	国道8号	富山河川国道事務所	富山県	高岡市	1957	67	281.339	4.6	14.9	③RC橋 RC中実床版	重力式橋台	2021	I					○		
1764	下老子橋	国道8号	富山河川国道事務所	富山県	高岡市	1953	71	281.763	3.4	15.4	③RC橋 RC中実床版	重力式橋台	2021	I					○		
1765	鹿又橋	国道8号	富山河川国道事務所	富山県	高岡市	1996	28	281.799	21.0	16.8	④PC橋 プレテンT桁	逆T式橋台	2019	Ⅱ					○		
1766	下藪1号橋	国道8号	富山河川国道事務所	富山県	高岡市	1957	67	281.877	3.6	18.5	③RC橋 RC中実床版	重力式橋台	2020	I					○		
1767	下藪2号橋	国道8号	富山河川国道事務所	富山県	高岡市	1957	67	282.042	2.8	15.0	③RC橋 RC中実床版	重力式橋台	2020	I					○		
1768	下藪3号橋	国道8号	富山河川国道事務所	富山県	高岡市	1957	67	282.286	2.3	15.5	③RC橋 RC中実床版	重力式橋台	2020	I					○		
1769	下藪4号橋	国道8号	富山河川国道事務所	富山県	高岡市	1957	67	282.538	7.2	16.3	③RC橋 RC中実床版	重力式橋台	2020	Ⅱ					○		
177																					

NO	橋梁名	路線名	事務所	都道府県名	市町村名	架設年度 (西暦)	架設後 経過年数 (西暦)	距離標 (kp)	橋長 (m)	幅員 (m)	橋梁の種類		点検結果		備考	点検-修繕計画 ○定期点検 □設計 ●修繕工事 ★修繕完了 ×廃止工事 △移管 ◇第三者点検	
											上部構造形式	下部構造形式	点検実施 年度	点検結果			主な修繕内容 (予定も含む)
1801	吉田川橋	国道8号	富山河川国道事務所	富山県	黒部市	2001	23	218.703	19.3	30.8	④PC橋 フレテン中空床版	逆T式橋台	2019	I		○	
1802	中新跨道橋	国道8号	富山河川国道事務所	富山県	黒部市	2013	11	220.520	19.0	9.5	④PC橋 フレテン中空床版	逆T式橋台	2021	I		◇	
1803	堀切北跨線橋	国道8号	富山河川国道事務所	富山県	黒部市	2014	10	221.370	58.3	13.0	①鋼橋(ボルト又は鋼溶接手)1桁(非合成)	逆T式橋台	2020	I		◇	
1804	新堀切橋	国道8号	富山河川国道事務所	富山県	黒部市	2013	11	221.570	38.0	14.7	④PC橋 ボステン桁	逆T式橋台	2021	I		◇	
1805	堀切地鉄跨線橋	国道8号	富山河川国道事務所	富山県	黒部市	2013	11	220.270	63.0	13.0	④PC橋 ボステン中空床版	逆T式橋台	2021	I		◇	
1806	堀切跨道橋	国道8号	富山河川国道事務所	富山県	黒部市	2014	10	222.400	18.0	13.0	④PC橋 フレテン中空床版	逆T式橋台	2021	I		◇	
1807	新丸山橋	国道8号	富山河川国道事務所	富山県	黒部市	2013	11	223.490	37.2	16.0	④PC橋 ボステン中空床版	逆T式橋台	2021	I		◇	
1808	白鷹橋	国道8号	富山河川国道事務所	富山県	黒部市	2010	14	224.360	63.0	13.0	①鋼橋(ボルト又は鋼溶接手)1桁(非合成)	逆T式橋台	2021	I		◇	
1809	有難大橋	国道8号	富山河川国道事務所	富山県	黒部市	2011	13	224.600	233.7	12.3	①鋼橋(ボルト又は鋼溶接手)1桁(非合成)	逆T式橋台	2021	I		◇	
1810	平伝寺高架橋	国道8号	富山河川国道事務所	富山県	魚津市	2012	12	244.880	137.0	14.4	④PC橋 ボステン中空床版	逆T式橋台	2021	I		◇	
1811	経田高架橋	国道8号	富山河川国道事務所	富山県	魚津市	2013	11	225.140	420.0	11.8	④PC橋 ボステン中空床版	逆T式橋台	2021	I		◇	
1812	経田跨線橋	国道8号	富山河川国道事務所	富山県	魚津市	2014	10	225.730	44.0	13.0	①鋼橋(ボルト又は鋼溶接手)1桁(非合成)	逆T式橋台	2021	I		◇	
1813	江口高架橋	国道8号	富山河川国道事務所	富山県	魚津市	2013	11	225+1370	194.0	8.8	④PC橋 ボステン桁桁	壁式橋脚(RC)	2021	I		◇	
1814	吉野跨道橋(上)	国道8号	富山河川国道事務所	富山県	魚津市	2003	21	231.881	19.8	13.8	④PC橋 フレテン中空床版	逆T式橋台	2020	I		◇	
1815	延機大橋(上)	国道8号	富山河川国道事務所	富山県	魚津市	2003	21	232.017	324.6	13.2	①鋼橋(ボルト又は鋼溶接手)1桁(非合成)	壁式橋脚(RC)	2023	I		◇	
1816	北野跨道橋(上)	国道8号	富山河川国道事務所	富山県	滑川市	1999	25	233.899	20.9	13.9	④PC橋 フレテン中空床版	逆T式橋台	2019	I		◇	
1817	北野跨道橋(下)	国道8号	富山河川国道事務所	富山県	滑川市	2012	12	233.899	20.9	13.9	④PC橋 フレテン中空床版	逆T式橋台	2019	I		◇	
1818	法花寺跨道橋(上)	国道8号	富山河川国道事務所	富山県	滑川市	1997	27	235.013	22.4	20.6	④PC橋 フレテン中空床版	逆T式橋台	2019	I		◇	
1819	法花寺跨道橋(下)	国道8号	富山河川国道事務所	富山県	滑川市	2010	14	235.013	22.4	20.0	④PC橋 フレテン中空床版	逆T式橋台	2022	I		◇	
1820	木舟地下横断歩道	国道8号	富山河川国道事務所	富山県	高岡市	1995	29	0.025	3.6	24.9	③RC橋 RC溝橋(BOXカルバート)	その他(橋台)	2022	I		◇	
1821	木舟	国道8号	富山河川国道事務所	富山県	高岡市	1994	30	0.100	3.0	46.8	③RC橋 RC溝橋(BOXカルバート)	その他(橋台)	2019	I		◇	
1822	石名田1	国道8号	富山河川国道事務所	富山県	小矢部市	1995	29	0.500	2.5	49.6	③RC橋 RC溝橋(BOXカルバート)	その他(橋台)	2019	I		◇	
1823	石名田2	国道8号	富山河川国道事務所	富山県	小矢部市	1995	29	0.700	2.2	26.3	③RC橋 RC溝橋(BOXカルバート)	その他(橋台)	2019	I		◇	
1824	石名田3	国道8号	富山河川国道事務所	富山県	小矢部市	1995	29	0.800	2.2	59.8	③RC橋 RC溝橋(BOXカルバート)	その他(橋台)	2019	I		◇	
1825	地崎1	国道8号	富山河川国道事務所	富山県	小矢部市	1994	30	0.900	4.0	24.0	③RC橋 RC溝橋(BOXカルバート)	その他(橋台)	2020	I		◇	
1826	地崎2	国道8号	富山河川国道事務所	富山県	小矢部市	1994	30	1.000	2.0	28.0	③RC橋 RC溝橋(BOXカルバート)	その他(橋台)	2019	I		◇	
1827	地崎3	国道8号	富山河川国道事務所	富山県	小矢部市	1994	30	1.100	2.0	31.8	③RC橋 RC溝橋(BOXカルバート)	その他(橋台)	2019	I		◇	
1828	芥川	国道8号	富山河川国道事務所	富山県	小矢部市	1994	30	1.800	3.0	54.5	③RC橋 RC溝橋(BOXカルバート)	その他(橋台)	2020	I		◇	
1829	現地下横断歩道	国道8号	富山河川国道事務所	富山県	朝日町	1978	46	198.600	2.7	13.2	③RC橋 RC溝橋(BOXカルバート)	その他(橋台)	2023	II		◇	
1830	境1	国道8号	富山河川国道事務所	富山県	朝日町	1979	45	199.200	5.0	18.6	③RC橋 RC溝橋(BOXカルバート)	その他(橋台)	2019	I		◇	
1831	境2	国道8号	富山河川国道事務所	富山県	朝日町	不明	-	200.400	2.0	28.5	③RC橋 RC溝橋(BOXカルバート)	その他(橋台)	2019	I		◇	
1832	宮崎BOXカルバート	国道8号	富山河川国道事務所	富山県	朝日町	1998	26	201.800	2.0	28.1	③RC橋 RC溝橋(BOXカルバート)	その他(橋台)	2019	I		◇	
1833	宮崎横断BOX	国道8号	富山河川国道事務所	富山県	朝日町	不明	-	201.800	5.5	22.0	④PC橋 PC溝橋(BOXカルバート)	その他(橋台)	2019	I		◇	
1834	横尾	国道8号	富山河川国道事務所	富山県	朝日町	1964	60	204.000	4.5	9.2	③RC橋 RC溝橋(BOXカルバート)	その他(橋台)	2020	I		◇	
1835	道下地下横断歩道	国道8号	富山河川国道事務所	富山県	朝日町	1978	46	206.400	3.9	22.3	③RC橋 RC溝橋(BOXカルバート)	その他(橋台)	2023	II		◇	
1836	月山横断地下歩道	国道8号	富山河川国道事務所	富山県	朝日町	1983	41	207.100	3.4	22.1	③RC橋 RC溝橋(BOXカルバート)	その他(橋台)	2023	I		◇	
1837	月山1	国道8号	富山河川国道事務所	富山県	朝日町	1983	41	207.600	2.0	21.9	③RC橋 RC溝橋(BOXカルバート)	その他(橋台)	2019	II		◇	
1838	月山農道ボックス	国道8号	富山河川国道事務所	富山県	朝日町	不明	-	207.600	3.0	21.9	③RC橋 RC溝橋(BOXカルバート)	その他(橋台)	2019	I		◇	
1839	月山2	国道8号	富山河川国道事務所	富山県	朝日町	1963	61	207.800	2.0	21.1	③RC橋 RC溝橋(BOXカルバート)	その他(橋台)	2019	II		◇	
1840	藤原道路排水-上り1	国道8号	富山河川国道事務所	富山県	入善町	2011	13	208.800	2.1	4.6	③RC橋 RC溝橋(BOXカルバート)	その他(橋台)	2019	I		◇	
1841	藤原道路排水-上り2	国道8号	富山河川国道事務所	富山県	入善町	2011	13	209.100	2.0	4.7	③RC橋 RC溝橋(BOXカルバート)	その他(橋台)	2019	I		◇	
1842	野山口地下横断歩道	国道8号	富山河川国道事務所	富山県	入善町	1996	28	210.300	4.7	21.0	③RC橋 RC溝橋(BOXカルバート)	その他(橋台)	2023	III	断面修復等	◇	
1843	野山2	国道8号	富山河川国道事務所	富山県	入善町	2001	23	210.600	4.0	21.0	③RC橋 RC溝橋(BOXカルバート)	その他(橋台)	2019	I		◇	
1844	野山西横断地下道	国道8号	富山河川国道事務所	富山県	入善町	2000	24	210.700	4.6	28.0	③RC橋 RC溝橋(BOXカルバート)	その他(橋台)	2023	I		◇	
1845	入善地下横断歩道	国道8号	富山河川国道事務所	富山県	入善町	1973	51	211.600	4.7	57.4	③RC橋 RC溝橋(BOXカルバート)	その他(橋台)	2023	I		◇	
1846	上野地下横断歩道	国道8号	富山河川国道事務所	富山県	入善町	1974	50	212.800	3.6	26.1	③RC橋 RC溝橋(BOXカルバート)	その他(橋台)	2023	II		◇	
1847	ボックス213.2	国道8号	富山河川国道事務所	富山県	入善町	2003	21	213.212	3.0	43.7	③RC橋 RC溝橋(BOXカルバート)	その他(橋台)	2022	I		◇	
1848	上野町道BOX	国道8号	富山河川国道事務所	富山県	入善町	2003	21	213.300	5.0	49.7	③RC橋 RC溝橋(BOXカルバート)	その他(橋台)	2020	I		◇	
1849	上野町道BOX	国道8号	富山河川国道事務所	富山県	入善町	2005	19	213.490	9.3	81.8	③RC橋 RC溝橋(BOXカルバート)	その他(橋台)	2023	I		◇	
1850	青木自歩道水鏡BOX1	国道8号	富山河川国道事務所	富山県	入善町	2003	21	213.600	2.0	46.0	③RC橋 RC溝橋(BOXカルバート)	その他(橋台)	2019	I		◇	
1851	青木町道BOX1	国道8号	富山河川国道事務所	富山県	入善町	2003	21	213.600	5.0	49.5	③RC橋 RC溝橋(BOXカルバート)	その他(橋台)	2020	I		◇	
1852	青木自歩道BOX1	国道8号	富山河川国道事務所	富山県	入善町	2003	21	213.800	2.0	46.0	③RC橋 RC溝橋(BOXカルバート)	その他(橋台)	2020	I		◇	
1853	青木自歩道BOX2	国道8号	富山河川国道事務所	富山県	入善町	2003	21	213.800	2.0	44.0	③RC橋 RC溝橋(BOXカルバート)	その他(橋台)	2020	I		◇	
1854	青木自歩道BOX3	国道8号	富山河川国道事務所	富山県	入善町	2004	20	214.000	3.0	40.0	④PC橋 PC溝橋(BOXカルバート)	その他(橋台)	2020	I		◇	
1855	青木町道BOX2	国道8号	富山河川国道事務所	富山県	入善町	2004	20	214.000	9.0	45.0	③RC橋 RC溝橋(BOXカルバート)	その他(橋台)	2020	I		◇	
1856	青木町道BOX3	国道8号	富山河川国道事務所	富山県	入善町	2002	22	214.500	5.0	34.2	③RC橋 RC溝橋(BOXカルバート)	その他(橋台)	2020	I		◇	
1857	青木農道BOX1	国道8号	富山河川国道事務所	富山県	入善町	2002	22	214.600	4.0	31.0	③RC橋 RC溝橋(BOXカルバート)	その他(橋台)	2020	I		◇	
1858	青木自歩道水鏡BOX2	国道8号	富山河川国道事務所	富山県	入善町	2002	22	214.600	2.0	32.0	③RC橋 RC溝橋(BOXカルバート)	その他(橋台)	2019	I		◇	
1859	青木町道BOX4	国道8号	富山河川国道事務所	富山県	入善町	2002	22	214.900	5.0	29.9	③RC橋 RC溝橋(BOXカルバート)	その他(橋台)	2020	I		◇	
1860	青木農道BOX2	国道8号	富山河川国道事務所	富山県	入善町	2002	22	215.100	4.0	29.1	③RC橋 RC溝橋(BOXカルバート)	その他(橋台)	2020	I		◇	
1861	青木町道BOX5	国道8号	富山河川国道事務所	富山県	入善町	2002	22	215.200	4.0	30.0	③RC橋 RC溝橋(BOXカルバート)	その他(橋台)	2020	I		◇	
1862	東郷町道BOX1	国道8号	富山河川国道事務所	富山県	入善町	2002	22	215.300	5.0	29.0	③RC橋 RC溝橋(BOXカルバート)	その他(橋台)	2020	I		◇	
1863	東郷町道BOX2	国道8号	富山河川国道事務所	富山県	入善町	2003	21	215.400	6.5	32.0	③RC橋 RC溝橋(BOXカルバート)	その他(橋台)	2020	I		◇	
1864	東郷自歩道水鏡BOX1	国道8号	富山河川国道事務所	富山県	入善町	2003	21	215.400	3.6	31.5	③RC橋 RC溝橋(BOXカルバート)	その他(橋台)	2019	I		◇	
1865	東郷町道BOX3	国道8号	富山河川国道事務所	富山県	入善町	2003	21	215.500	5.0	31.6	③RC橋 RC溝橋(BOXカルバート)	その他(橋台)	2020	I		◇	
1866	東郷町道BOX4	国道8号	富山河川国道事務所	富山県	入善町	2003	21	215.800	5.0	31.8	③RC橋 RC溝橋(BOXカルバート)	その他(橋台)	2020	I		◇	
1867	まや215.9	国道8号	富山河川国道事務所	富山県	入善町	2002	22	215.952	6.0	31.5	③RC橋 RC溝橋(BOXカルバート)	その他(橋台)	2022	I		◇	
1868	東郷農道BOX2	国道8号	富山河川国道事務所	富山県	入善町	2002	22	216.000	4.0	31.5	③RC橋 RC溝橋(BOXカルバート)	その他(橋台)	2020	I		◇	
1869	東郷町道BOX3	国道8号															

NO	橋梁名	路線名	事務所	都道府県名	市町村名	架設年度 (西暦)	架設後 経過年数 (西暦)	距離標 (kp)	橋長 (m)	幅員 (m)	橋梁の種類		点検結果		備考	点検・修繕計画				
											上部構造形式	下部構造形式	点検実施 年度	点検結果		主な修繕内容 (予定も含む)				
																2024年度 実施・計画	2025年度 計画	2026年度 計画	2027年度 計画	2028年度 計画
1901	農道BOX12	国道8号	富山河川国道事務所	富山県	黒部市	2000	24	219.100	6.0	32.0	RC橋 RC溝橋(BOXカルバート)	その他(橋台)	2020	I						◇
1902	黒部市古御堂1	国道8号	富山河川国道事務所	富山県	黒部市	1999	25	219.200	4.0	31.5	RC橋 RC溝橋(BOXカルバート)	その他(橋台)	2020	I						◇
1903	黒部市古御堂2	国道8号	富山河川国道事務所	富山県	黒部市	2000	24	219.300	2.0	32.0	RC橋 RC溝橋(BOXカルバート)	その他(橋台)	2019	I		○				◇
1904	黒部市古御堂3	国道8号	富山河川国道事務所	富山県	黒部市	2000	24	219.400	7.0	33.0	RC橋 RC溝橋(BOXカルバート)	その他(橋台)	2020	I						◇
1905	黒部市古御堂4	国道8号	富山河川国道事務所	富山県	黒部市	2000	24	219.500	4.0	33.0	RC橋 RC溝橋(BOXカルバート)	その他(橋台)	2020	I						◇
1906	ボックス9	国道8号	富山河川国道事務所	富山県	魚津市	2012	12	225.053	8.1	78.3	RC橋 RC溝橋(BOXカルバート)	その他(橋台)	2023	I						◇
1907	魚津市吉島1	国道8号	富山河川国道事務所	富山県	魚津市	1993	31	225.800	2.5	32.8	RC橋 RC溝橋(BOXカルバート)	その他(橋台)	2020	I						◇
1908	魚津市吉島2	国道8号	富山河川国道事務所	富山県	魚津市	1993	31	225.900	5.0	34.7	RC橋 RC溝橋(BOXカルバート)	その他(橋台)	2020	I						◇
1909	魚津市吉島4	国道8号	富山河川国道事務所	富山県	魚津市	1989	35	226.500	6.5	64.6	RC橋 RC溝橋(BOXカルバート)	その他(橋台)	2020	II						◇
1910	魚津市吉島5	国道8号	富山河川国道事務所	富山県	魚津市	1989	35	226.500	4.0	34.2	RC橋 RC溝橋(BOXカルバート)	その他(橋台)	2020	I						◇
1911	魚津市吉島6	国道8号	富山河川国道事務所	富山県	魚津市	2005	19	226.600	2.0	32.2	RC橋 RC溝橋(BOXカルバート)	その他(橋台)	2019	I						◇
1912	魚津市吉島7	国道8号	富山河川国道事務所	富山県	魚津市	1987	37	226.700	5.0	35.3	RC橋 RC溝橋(BOXカルバート)	その他(橋台)	2020	I						◇
1913	魚津市吉島8	国道8号	富山河川国道事務所	富山県	魚津市	1987	37	226.700	3.0	34.4	RC橋 RC溝橋(BOXカルバート)	その他(橋台)	2019	I						◇
1914	吉島西地下横断歩道	国道8号	富山河川国道事務所	富山県	魚津市	1992	32	226.800	3.6	30.0	RC橋 RC溝橋(BOXカルバート)	その他(橋台)	2023	I						◇
1915	相ノ木筋折1	国道8号	富山河川国道事務所	富山県	魚津市	1987	37	226.900	3.8	30.5	RC橋 RC溝橋(BOXカルバート)	その他(橋台)	2020	II						◇
1916	相ノ木筋折2	国道8号	富山河川国道事務所	富山県	魚津市	1987	37	227.000	3.8	30.5	RC橋 RC溝橋(BOXカルバート)	その他(橋台)	2020	I						◇
1917	水落1	国道8号	富山河川国道事務所	富山県	魚津市	1987	37	227.200	3.0	30.4	RC橋 RC溝橋(BOXカルバート)	その他(橋台)	2020	I						◇
1918	水落2	国道8号	富山河川国道事務所	富山県	魚津市	1987	37	227.200	2.0	34.2	RC橋 RC溝橋(BOXカルバート)	その他(橋台)	2019	I						◇
1919	本江地下横断歩道	国道8号	富山河川国道事務所	富山県	魚津市	1986	38	227.300	3.7	30.4	RC橋 RC溝橋(BOXカルバート)	その他(橋台)	2023	II						◇
1920	本江窪道	国道8号	富山河川国道事務所	富山県	魚津市	1986	38	227.500	5.7	52.7	RC橋 RC溝橋(BOXカルバート)	その他(橋台)	2020	I						◇
1921	友道地下横断歩道	国道8号	富山河川国道事務所	富山県	魚津市	1993	31	228.200	3.3	76.8	RC橋 RC溝橋(BOXカルバート)	その他(橋台)	2022	I						◇
1922	魚津市大光寺1	国道8号	富山河川国道事務所	富山県	魚津市	1993	31	228.400	4.5	74.4	RC橋 RC溝橋(BOXカルバート)	その他(橋台)	2020	I						◇
1923	魚津市大光寺2	国道8号	富山河川国道事務所	富山県	魚津市	1993	31	228.400	6.5	42.1	RC橋 RC溝橋(BOXカルバート)	その他(橋台)	2019	I						◇
1924	魚津市大光寺3	国道8号	富山河川国道事務所	富山県	魚津市	1993	31	228.600	3.6	53.6	RC橋 RC溝橋(BOXカルバート)	その他(橋台)	2020	I						◇
1925	BOXNO.1	国道8号	富山河川国道事務所	富山県	魚津市	1994	30	229.440	9.9	30.5	RC橋 RC溝橋(BOXカルバート)	その他(橋台)	2023	I						◇
1926	住吉地下横断歩道	国道8号	富山河川国道事務所	富山県	魚津市	1994	30	229.655	4.0	56.1	RC橋 RC溝橋(BOXカルバート)	その他(橋台)	2023	I						◇
1927	BOXNO.2	国道8号	富山河川国道事務所	富山県	魚津市	2000	24	229.816	4.7	31.8	RC橋 RC溝橋(BOXカルバート)	その他(橋台)	2023	I						◇
1928	BOXNO.3	国道8号	富山河川国道事務所	富山県	魚津市	2003	21	230.100	5.0	32.2	RC橋 RC溝橋(BOXカルバート)	その他(橋台)	2020	I						◇
1929	BOXNO.4	国道8号	富山河川国道事務所	富山県	魚津市	2000	24	230.500	4.0	35.5	RC橋 RC溝橋(BOXカルバート)	その他(橋台)	2020	I						◇
1930	BOXNO.5	国道8号	富山河川国道事務所	富山県	魚津市	2001	23	230.899	4.3	31.3	RC橋 RC溝橋(BOXカルバート)	その他(橋台)	2023	I						◇
1931	BOXNO.6	国道8号	富山河川国道事務所	富山県	魚津市	2000	24	230.900	4.0	29.3	RC橋 RC溝橋(BOXカルバート)	その他(橋台)	2020	I						◇
1932	BOXNO.7	国道8号	富山河川国道事務所	富山県	魚津市	2002	22	231.100	10.2	29.0	RC橋 RC溝橋(BOXカルバート)	その他(橋台)	2020	I						◇
1933	BOXNO.9	国道8号	富山河川国道事務所	富山県	魚津市	2001	23	231.532	6.6	32.6	RC橋 RC溝橋(BOXカルバート)	その他(橋台)	2023	I						◇
1934	BOXNO.10	国道8号	富山河川国道事務所	富山県	魚津市	2000	24	231.600	4.0	30.3	RC橋 RC溝橋(BOXカルバート)	その他(橋台)	2020	I						◇
1935	BOXNO.11	国道8号	富山河川国道事務所	富山県	魚津市	2000	24	231.700	6.0	55.6	RC橋 RC溝橋(BOXカルバート)	その他(橋台)	2020	I						◇
1936	BOXNO.12	国道8号	富山河川国道事務所	富山県	魚津市	2000	24	232.007	4.8	31.6	RC橋 RC溝橋(BOXカルバート)	その他(橋台)	2023	I						◇
1937	BOXNO.14	国道8号	富山河川国道事務所	富山県	滑川市	2002	22	232.300	7.5	9.5	RC橋 RC溝橋(BOXカルバート)	その他(橋台)	2020	I						◇
1938	BOXNO.16	国道8号	富山河川国道事務所	富山県	滑川市	1999	25	233.200	5.0	30.8	RC橋 RC溝橋(BOXカルバート)	その他(橋台)	2020	I						◇
1939	BOXNO.17	国道8号	富山河川国道事務所	富山県	滑川市	1998	26	233.300	3.3	28.8	RC橋 RC溝橋(BOXカルバート)	その他(橋台)	2021	I						◇
1940	BOXNO.18	国道8号	富山河川国道事務所	富山県	滑川市	1998	26	233.400	5.0	29.4	RC橋 RC溝橋(BOXカルバート)	その他(橋台)	2022	I						◇
1941	BOXNO.19	国道8号	富山河川国道事務所	富山県	滑川市	1998	26	233.500	2.3	30.8	RC橋 RC溝橋(BOXカルバート)	その他(橋台)	2021	I						◇
1942	BOXNO.20	国道8号	富山河川国道事務所	富山県	滑川市	1998	26	233.700	5.0	30.8	RC橋 RC溝橋(BOXカルバート)	その他(橋台)	2022	I						◇
1943	BOXNO.22	国道8号	富山河川国道事務所	富山県	滑川市	2000	24	234.100	6.0	34.1	RC橋 RC溝橋(BOXカルバート)	その他(橋台)	2022	I						◇
1944	BOXNO.23	国道8号	富山河川国道事務所	富山県	滑川市	1999	25	234.300	5.0	39.1	RC橋 RC溝橋(BOXカルバート)	その他(橋台)	2022	I						◇
1945	北野地下横断歩道	国道8号	富山河川国道事務所	富山県	滑川市	2000	24	234.500	4.3	105.4	RC橋 RC溝橋(BOXカルバート)	その他(橋台)	2022	I						◇
1946	BOXNO.24	国道8号	富山河川国道事務所	富山県	滑川市	2001	23	234.600	10.7	63.1	RC橋 RC溝橋(BOXカルバート)	その他(橋台)	2022	I						◇
1947	北野水路BOX	国道8号	富山河川国道事務所	富山県	滑川市	1999	25	234.700	2.0	39.0	RC橋 RC溝橋(BOXカルバート)	その他(橋台)	2021	I						◇
1948	BOXNO.25	国道8号	富山河川国道事務所	富山県	滑川市	1999	25	234.700	5.0	55.0	RC橋 RC溝橋(BOXカルバート)	その他(橋台)	2022	I						◇
1949	BOXNO.26	国道8号	富山河川国道事務所	富山県	滑川市	1997	27	234.900	4.0	47.5	RC橋 RC溝橋(BOXカルバート)	その他(橋台)	2022	I						◇
1950	BOXNO.27	国道8号	富山河川国道事務所	富山県	滑川市	1998	26	234.996	7.0	47.9	RC橋 RC溝橋(BOXカルバート)	その他(橋台)	2022	I						◇
1951	野野地下横断歩道	国道8号	富山河川国道事務所	富山県	滑川市	1999	25	235.067	4.3	98.8	RC橋 RC溝橋(BOXカルバート)	その他(橋台)	2022	I						◇
1952	BOXNO.28	国道8号	富山河川国道事務所	富山県	滑川市	1998	26	235.000	8.0	54.0	RC橋 RC溝橋(BOXカルバート)	その他(橋台)	2022	I						◇
1953	BOXNO.29	国道8号	富山河川国道事務所	富山県	滑川市	1999	25	235.000	7.0	45.1	RC橋 RC溝橋(BOXカルバート)	その他(橋台)	2022	I						◇
1954	BOXNO.30	国道8号	富山河川国道事務所	富山県	滑川市	不明	-	235.000	6.0	44.0	RC橋 RC溝橋(BOXカルバート)	その他(橋台)	2022	I						◇
1955	BOXNO.31	国道8号	富山河川国道事務所	富山県	滑川市	1998	26	235.000	5.0	56.0	RC橋 RC溝橋(BOXカルバート)	その他(橋台)	2022	I						◇
1956	BOXNO.32	国道8号	富山河川国道事務所	富山県	滑川市	1998	26	235.000	10.7	51.5	RC橋 RC溝橋(BOXカルバート)	その他(橋台)	2022	II						◇
1957	BOXNO.33	国道8号	富山河川国道事務所	富山県	滑川市	1996	28	235.000	5.0	55.0	RC橋 RC溝橋(BOXカルバート)	その他(橋台)	2022	I						◇
1958	中野島水路BOX2	国道8号	富山河川国道事務所	富山県	滑川市	1998	26	235.000	2.0	43.0	RC橋 RC溝橋(BOXカルバート)	その他(橋台)	2020	I						◇
1959	中野島水路BOX3	国道8号	富山河川国道事務所	富山県	滑川市	1998	26	235.000	3.0	50.0	RC橋 RC溝橋(BOXカルバート)	その他(橋台)	2020	I						◇
1960	BOXNO.34	国道8号	富山河川国道事務所	富山県	滑川市	1996	28	235.000	5.0	32.8	RC橋 RC溝橋(BOXカルバート)	その他(橋台)	2021	I						◇
1961	BOXNO.35	国道8号	富山河川国道事務所	富山県	滑川市	1996	28	235.000	5.5	37.6	RC橋 RC溝橋(BOXカルバート)	その他(橋台)	2021	I						◇
1962	BOXNO.36	国道8号	富山河川国道事務所	富山県	滑川市	1996	28	235.000	4.5	40.0	RC橋 RC溝橋(BOXカルバート)	その他(橋台)	2021	I						◇
1963	宮宿農道BOX-上下																			

NO	橋梁名	路線名	事務所	都道府県名	市町村名	架設年度 (西暦)	架設後 経過年数 (西暦)	距離標 (kp)	橋長 (m)	幅員 (m)	橋梁の種類		点検結果		備考	点検・修繕計画 ○定期点検 ㊦点検 ㊧修繕工事 ★修繕完了 ×廃止工事 △移管 ◇第三者点検					
											上部構造形式	下部構造形式	点検実施 年度	点検結果		主な修繕内容 (予定も含む)	2024年度 実績・計画	2025年度 計画	2026年度 計画	2027年度 計画	2028年度 計画
2001	農道橋新ボックス7	国道8号	富山河川国道事務所	富山県	富山市	1984	40	241.200	2.4	43.9	RC橋 RC溝橋(BOXカルバート)	その他(橋台)	2021	I		◇		○			
2002	高寺市道橋新ボックス	国道8号	富山河川国道事務所	富山県	富山市	1985	39	241.200	6.0	35.9	RC橋 RC溝橋(BOXカルバート)	その他(橋台)	2021	II		◇		○			
2003	水橋田伏農道ボックス	国道8号	富山河川国道事務所	富山県	富山市	1984	40	241.300	2.3	39.7	RC橋 RC溝橋(BOXカルバート)	その他(橋台)	2021	I		◇		○			
2004	田伏市道橋新ボックス	国道8号	富山河川国道事務所	富山県	富山市	1985	39	241.400	6.0	39.4	RC橋 RC溝橋(BOXカルバート)	その他(橋台)	2021	I		◇		○			
2005	田伏農道橋新ボックス	国道8号	富山河川国道事務所	富山県	富山市	1983	41	241.600	3.3	47.0	RC橋 RC溝橋(BOXカルバート)	その他(橋台)	2021	I		◇		○			
2006	北馬場農道橋BOX	国道8号	富山河川国道事務所	富山県	富山市	1983	41	241.800	4.5	48.3	RC橋 RC溝橋(BOXカルバート)	その他(橋台)	2021	II		◇		○			
2007	市道橋新ボックス2	国道8号	富山河川国道事務所	富山県	富山市	1983	41	241.900	5.0	39.0	RC橋 RC溝橋(BOXカルバート)	その他(橋台)	2021	II		◇		○			
2008	富山市水橋中馬場	国道8号	富山河川国道事務所	富山県	富山市	2001	23	242.100	8.2	31.5	RC橋 RC溝橋(BOXカルバート)	その他(橋台)	2021	I		◇		○			
2009	農道橋新ボックス8	国道8号	富山河川国道事務所	富山県	富山市	1983	41	242.100	3.0	29.2	RC橋 RC溝橋(BOXカルバート)	その他(橋台)	2021	I		◇		○			
2010	北馬場	国道8号	富山河川国道事務所	富山県	富山市	1983	41	242.200	4.0	38.0	RC橋 RC溝橋(BOXカルバート)	その他(橋台)	2021	II		◇		○			
2011	農道橋新ボックス9	国道8号	富山河川国道事務所	富山県	富山市	1984	40	242.400	4.5	31.9	RC橋 RC溝橋(BOXカルバート)	その他(橋台)	2021	II		◇		○			
2012	農道橋新ボックス10	国道8号	富山河川国道事務所	富山県	富山市	1983	41	242.700	4.0	34.5	RC橋 RC溝橋(BOXカルバート)	その他(橋台)	2021	II		◇		○			
2013	市道橋新ボックス3	国道8号	富山河川国道事務所	富山県	富山市	1983	41	242.800	5.0	22.5	RC橋 RC溝橋(BOXカルバート)	その他(橋台)	2021	II		◇		○			
2014	農道橋新ボックス11	国道8号	富山河川国道事務所	富山県	富山市	1983	41	243.000	5.0	22.5	RC橋 RC溝橋(BOXカルバート)	その他(橋台)	2021	II		◇		○			
2015	市道ボックス3	国道8号	富山河川国道事務所	富山県	富山市	1981	43	243.300	4.0	31.6	RC橋 RC溝橋(BOXカルバート)	その他(橋台)	2021	II		◇		○			
2016	金橋新	国道8号	富山河川国道事務所	富山県	富山市	1981	43	243.300	2.0	94.0	RC橋 RC溝橋(BOXカルバート)	その他(橋台)	2020	II							
2017	金橋新地下横断歩道	国道8号	富山河川国道事務所	富山県	富山市	1981	43	243.500	2.8	38.1	RC橋 RC溝橋(BOXカルバート)	その他(橋台)	2021	I			○				
2018	農道ボックス9	国道8号	富山河川国道事務所	富山県	富山市	1981	43	243.600	4.0	33.3	RC橋 RC溝橋(BOXカルバート)	その他(橋台)	2021	II		◇		○			
2019	小橋1	国道8号	富山河川国道事務所	富山県	富山市	1981	43	243.700	5.0	37.0	RC橋 RC溝橋(BOXカルバート)	その他(橋台)	2021	II		◇		○			
2020	小橋地下横断歩道	国道8号	富山河川国道事務所	富山県	富山市	1981	43	243.800	2.8	29.0	RC橋 RC溝橋(BOXカルバート)	その他(橋台)	2021	I		◇		○			
2021	小橋2	国道8号	富山河川国道事務所	富山県	富山市	1981	43	243.800	2.0	46.8	RC橋 RC溝橋(BOXカルバート)	その他(橋台)	2020	I			○				
2022	小橋3	国道8号	富山河川国道事務所	富山県	富山市	1981	43	243.900	4.0	33.0	RC橋 RC溝橋(BOXカルバート)	その他(橋台)	2021	I		◇		○			
2023	沖	国道8号	富山河川国道事務所	富山県	富山市	1981	43	244.200	3.5	41.8	RC橋 RC溝橋(BOXカルバート)	その他(橋台)	2021	I		◇		○			
2024	沖農道BOX	国道8号	富山河川国道事務所	富山県	富山市	1989	35	244.300	4.0	32.0	RC橋 RC溝橋(BOXカルバート)	その他(橋台)	2021	II		◇		○			
2025	二村1	国道8号	富山河川国道事務所	富山県	富山市	1981	43	244.400	2.5	41.5	RC橋 RC溝橋(BOXカルバート)	その他(橋台)	2020	I			○				
2026	水橋二村地下横断歩道	国道8号	富山河川国道事務所	富山県	富山市	1981	43	244.600	2.8	34.5	RC橋 RC溝橋(BOXカルバート)	その他(橋台)	2021	I		◇		○			
2027	二村2	国道8号	富山河川国道事務所	富山県	富山市	1981	43	244.700	2.5	39.5	RC橋 RC溝橋(BOXカルバート)	その他(橋台)	2020	II			○				
2028	二村3	国道8号	富山河川国道事務所	富山県	富山市	1981	43	244.800	2.5	33.3	RC橋 RC溝橋(BOXカルバート)	その他(橋台)	2020	II			○				
2029	二村4	国道8号	富山河川国道事務所	富山県	富山市	1981	43	245.000	2.5	47.4	RC橋 RC溝橋(BOXカルバート)	その他(橋台)	2020	I			○				
2030	手塚	国道8号	富山河川国道事務所	富山県	富山市	1980	44	245.900	3.7	74.0	RC橋 RC溝橋(BOXカルバート)	その他(橋台)	2020	II			○				
2031	金楽寺地下横断歩道	国道8号	富山河川国道事務所	富山県	富山市	1981	43	246.200	2.8	82.9	RC橋 RC溝橋(BOXカルバート)	その他(橋台)	2021	I				○			
2032	三上地下横断歩道	国道8号	富山河川国道事務所	富山県	富山市	1973	51	246.600	2.8	55.9	RC橋 RC溝橋(BOXカルバート)	その他(橋台)	2021	I		◇		○			
2033	小西水路BOX	国道8号	富山河川国道事務所	富山県	富山市	1973	51	246.700	2.5	29.2	RC橋 RC溝橋(BOXカルバート)	その他(橋台)	2020	I			○				
2034	BOXNO.6	国道8号	富山河川国道事務所	富山県	富山市	1973	51	246.800	5.0	28.0	RC橋 RC溝橋(BOXカルバート)	その他(橋台)	2021	II		◇		○			
2035	小西水路BOX	国道8号	富山河川国道事務所	富山県	富山市	1973	51	247.020	6.5	29.0	RC橋 RC溝橋(BOXカルバート)	その他(橋台)	2020	II			○				
2036	飯野新屋地下横断歩道	国道8号	富山河川国道事務所	富山県	富山市	1974	50	247.500	2.3	64.8	RC橋 RC溝橋(BOXカルバート)	その他(橋台)	2021	I		◇		○			
2037	BOXNO.8	国道8号	富山河川国道事務所	富山県	富山市	1973	51	247.500	6.5	32.9	RC橋 RC溝橋(BOXカルバート)	その他(橋台)	2021	II		◇		○			
2038	飯野新屋水路BOX	国道8号	富山河川国道事務所	富山県	富山市	1973	51	247.500	4.5	46.2	RC橋 RC溝橋(BOXカルバート)	その他(橋台)	2020	II			○				
2039	BOXNO.9	国道8号	富山河川国道事務所	富山県	富山市	1973	51	247.600	4.5	31.0	RC橋 RC溝橋(BOXカルバート)	その他(橋台)	2021	II		◇		○			
2040	BOXNO.10	国道8号	富山河川国道事務所	富山県	富山市	1973	51	247.800	3.0	25.4	RC橋 RC溝橋(BOXカルバート)	その他(橋台)	2021	II		◇		○			
2041	豊田地下横断歩道	国道8号	富山河川国道事務所	富山県	富山市	1979	45	248.700	2.8	125.4	RC橋 RC溝橋(BOXカルバート)	その他(橋台)	2021	I		◇		○			
2042	BOXNO.11	国道8号	富山河川国道事務所	富山県	富山市	1971	53	248.900	2.0	32.6	RC橋 RC溝橋(BOXカルバート)	その他(橋台)	2021	I		◇		○			
2043	豊田水路BOX	国道8号	富山河川国道事務所	富山県	富山市	1971	53	249.000	4.5	33.6	RC橋 RC溝橋(BOXカルバート)	その他(橋台)	2020	II			○				
2044	栗島地下横断歩道	国道8号	富山河川国道事務所	富山県	富山市	1988	36	249.200	2.8	67.8	RC橋 RC溝橋(BOXカルバート)	その他(橋台)	2021	I		◇		○			
2045	BOXNO.12	国道8号	富山河川国道事務所	富山県	富山市	1971	53	249.500	3.1	25.0	RC橋 RC溝橋(BOXカルバート)	その他(橋台)	2021	II		◇		○			
2046	BOXNO.13	国道8号	富山河川国道事務所	富山県	富山市	1971	53	249.500	4.0	35.0	RC橋 RC溝橋(BOXカルバート)	その他(橋台)	2021	II		◇		○			
2047	BOXNO.16	国道8号	富山河川国道事務所	富山県	富山市	1971	53	250.800	6.0	32.3	RC橋 RC溝橋(BOXカルバート)	その他(橋台)	2021	II		◇		○			
2048	BOXNO.17	国道8号	富山河川国道事務所	富山県	富山市	1971	53	250.900	6.3	30.1	RC橋 RC溝橋(BOXカルバート)	その他(橋台)	2021	II		◇		○			
2049	金山新水路BOX	国道8号	富山河川国道事務所	富山県	富山市	1971	53	251.100	2.0	31.4	RC橋 RC溝橋(BOXカルバート)	その他(橋台)	2020	I			○				
2050	BOXNO.18	国道8号	富山河川国道事務所	富山県	富山市	1971	53	251.500	4.5	28.0	RC橋 RC溝橋(BOXカルバート)	その他(橋台)	2021	II		◇		○			
2051	BOXNO.19	国道8号	富山河川国道事務所	富山県	富山市	1971	53	251.800	3.0	50.0	RC橋 RC溝橋(BOXカルバート)	その他(橋台)	2021	II		◇		○			
2052	BOXNO.20	国道8号	富山河川国道事務所	富山県	富山市	1971	53	252.200	4.5	30.4	RC橋 RC溝橋(BOXカルバート)	その他(橋台)	2021	II		◇		○			
2053	寺島水路BOX	国道8号	富山河川国道事務所	富山県	富山市	1970	54	252.400	2.0	37.9	RC橋 RC溝橋(BOXカルバート)	その他(橋台)	2021	I		◇		○			
2054	BOXNO.21	国道8号	富山河川国道事務所	富山県	富山市	不明	-	252.400	9.5	32.1	RC橋 RC溝橋(BOXカルバート)	その他(橋台)	2021	II		◇		○			
2055	BOXNO.23	国道8号	富山河川国道事務所	富山県	富山市	2003	21	252.700	7.8	27.9	RC橋 RC溝橋(BOXカルバート)	その他(橋台)	2021	II		◇		○			
2056	BOXNO.24	国道8号	富山河川国道事務所	富山県	富山市	1970	54	253.000	9.5	25.8	RC橋 RC溝橋(BOXカルバート)	その他(橋台)	2021	II		◇		○			
2057	八町水路BOX	国道8号	富山河川国道事務所	富山県	富山市	1970	54	253.400	6.0	29.3	RC橋 RC溝橋(BOXカルバート)	その他(橋台)	2021	II		◇		○			
2058	BOXNO.25	国道8号	富山河川国道事務所	富山県	富山市	1970	54	253.400	4.5	29.8	RC橋 RC溝橋(BOXカルバート)	その他(橋台)	2022	II			○				
2059	北代農道BOX	国道8号	富山河川国道事務所	富山県	富山市	1969	55	254.300	4.5	29.0	RC橋 RC溝橋(BOXカルバート)	その他(橋台)	2022	II		◇		○			
2060	北代水路BOX	国道8号	富山河川国道事務所	富山県	富山市	2001	23	254.300	2.0	29.8	RC橋 RC溝橋(BOXカルバート)	その他(橋台)	2020	I		◇		○			
2061	高木水路BOX	国道8号	富山河川国道事務所	富山県	富山市	2001	23	254.800	6.0	29.5	RC橋 RC溝橋(BOXカルバート)	その他(橋台)	2021	II			○				
2062	BOXNO.27	国道8号	富山河川国道事務所	富山県	富山市	2005	19	255.000	6.0	28.6	RC橋 RC溝橋(BOXカルバート)	その他(橋台)	2022	II			○				
2063	大塚地下横断歩道	国道8号	富山河川国道事務所	富山県	富山市	1971	53	255.600	2.8	67.3	RC橋 RC溝橋(BOXカルバート)	その他(橋台)	2022	I		◇		○			
2064	BOXNO.28	国道8号	富山河川国道事務所	富山県	富山市	1970	54	255.800	4.5	29.1	RC橋 RC溝橋(BOXカルバート)	その他(橋台)	2022	II		◇		○			
2065	BOXNO.29	国道8号	富山河川国道事務所	富山県	富山市	1970	54	256.500	6.0	41.2	RC橋 RC溝橋(BOXカルバート)	その他(橋台)	2022	II		◇		○			
2066	本郷地下横断歩道	国道8号	富山河川国道事務所	富山県	富山市	1971	53	256.700	2.3	4.4	RC橋 RC溝橋(BOXカルバート)	その他(橋台)	2022	II		◇		○			
2067	白石水路BOX2	国道8号	富山河川国道事務所	富山県	射水市	1971	53	257.300	2.0	27.9	RC橋 RC溝橋(BOXカルバート)	その他(橋台)	2020	I			○				
2068	BOXNO.30	国道8号	富山河川国道事務所	富山県	射水市	1990	34	257.600	4.5	35.2	RC橋 RC溝橋(BOXカルバート)	その他(橋台)	2022	II		◇		○			
2069	白石水路BOX3	国道8号	富山河川国道事務所	富山県	射水市	1971	53	257.600	2.0	33.1	RC橋 RC溝橋(BOXカルバート)	その他(橋台)	2021	I			○				
2070	BOXNO.31	国道8号	富山河川国道事務所	富山県	射水市	1971	53	257.900	4.0	26.8	RC橋 RC溝橋(BOXカルバート)	その他(橋台)	2022	I		◇		○			

北陸地方整備局 橋梁点検修繕計画

令和7年3月時点

NO	橋梁名	路線名	事務所	都道府県名	市町村名	架設年度 (西暦)	架設後 経過年数 (西暦)	距離標 (kp)	橋長 (m)	幅員 (m)	橋梁の種類		点検結果		備考	点検・修繕計画 ○定期点検 □点検 ●修繕完了 ×廃止工事 △移管 ◇第三者点検			
											橋梁の種類		点検実施 年度	点検結果			主な修繕内容 (予定も含む)		
											上部構造形式	下部構造形式							
2101	大江水路BOX15	国道8号	富山河川国道事務所	富山県	射水市	1972	52	260.200	6.0	27.0	RC橋 RC溝橋(BOXカルバート)	その他(橋台)	2021	I					
2102	大江水路BOX16	国道8号	富山河川国道事務所	富山県	射水市	1999	25	260.300	2.9	4.5	RC橋 RC溝橋(BOXカルバート)	その他(橋台)	2021	I					
2103	大江水路管理BOX7	国道8号	富山河川国道事務所	富山県	射水市	1999	25	260.300	2.4	3.0	RC橋 RC溝橋(BOXカルバート)	その他(橋台)	2021	I					
2104	大江水路BOX17	国道8号	富山河川国道事務所	富山県	射水市	1999	25	260.300	2.5	2.0	RC橋 RC溝橋(BOXカルバート)	その他(橋台)	2021	I					
2105	大江水路BOX18	国道8号	富山河川国道事務所	富山県	射水市	1972	52	260.300	6.0	27.4	RC橋 RC溝橋(BOXカルバート)	その他(橋台)	2021	I					
2106	大江水路管理BOX8	国道8号	富山河川国道事務所	富山県	射水市	1999	25	260.400	2.5	2.0	RC橋 RC溝橋(BOXカルバート)	その他(橋台)	2021	I					
2107	大江水路BOX19	国道8号	富山河川国道事務所	富山県	射水市	1999	25	260.400	2.9	2.0	RC橋 RC溝橋(BOXカルバート)	その他(橋台)	2021	I					
2108	大江水路管理BOX9	国道8号	富山河川国道事務所	富山県	射水市	1999	25	260.400	2.4	3.5	RC橋 RC溝橋(BOXカルバート)	その他(橋台)	2021	I					
2109	大江水路BOX20	国道8号	富山河川国道事務所	富山県	射水市	1999	25	260.400	2.9	2.0	RC橋 RC溝橋(BOXカルバート)	その他(橋台)	2021	I					
2110	大江水路BOX21	国道8号	富山河川国道事務所	富山県	射水市	1972	52	260.400	6.0	27.4	RC橋 RC溝橋(BOXカルバート)	その他(橋台)	2021	I					
2111	BOXNO.39	国道8号	富山河川国道事務所	富山県	射水市	1972	52	260.500	4.0	33.3	RC橋 RC溝橋(BOXカルバート)	その他(橋台)	2022	II					
2112	大江福地地下横断歩道	国道8号	富山河川国道事務所	富山県	射水市	1973	51	260.700	2.8	47.6	RC橋 RC溝橋(BOXカルバート)	その他(橋台)	2022	I					
2113	福地水路BOX1	国道8号	富山河川国道事務所	富山県	射水市	1972	52	260.700	2.0	29.8	RC橋 RC溝橋(BOXカルバート)	その他(橋台)	2021	I					
2114	BOXNO.40	国道8号	富山河川国道事務所	富山県	射水市	1972	52	260.800	5.0	35.8	RC橋 RC溝橋(BOXカルバート)	その他(橋台)	2022	II					
2115	BOXNO.41	国道8号	富山河川国道事務所	富山県	射水市	不明	-	260.900	8.0	37.5	RC橋 RC溝橋(BOXカルバート)	その他(橋台)	2022	II					
2116	BOXNO.43	国道8号	富山河川国道事務所	富山県	射水市	1971	53	261.000	3.0	33.7	RC橋 RC溝橋(BOXカルバート)	その他(橋台)	2022	I					
2117	BOXNO.44	国道8号	富山河川国道事務所	富山県	射水市	1970	54	261.100	4.0	31.0	RC橋 RC溝橋(BOXカルバート)	その他(橋台)	2022	I					
2118	福地水路BOX2	国道8号	富山河川国道事務所	富山県	射水市	1973	51	261.300	2.0	27.9	RC橋 RC溝橋(BOXカルバート)	その他(橋台)	2021	I					
2119	福地水路BOX3	国道8号	富山河川国道事務所	富山県	射水市	1973	51	261.400	3.0	27.5	RC橋 RC溝橋(BOXカルバート)	その他(橋台)	2021	I					
2120	福地水路BOX4	国道8号	富山河川国道事務所	富山県	射水市	1973	51	261.400	4.0	34.0	RC橋 RC溝橋(BOXカルバート)	その他(橋台)	2021	I					
2121	BOXNO.45	国道8号	富山河川国道事務所	富山県	射水市	1971	53	261.500	3.5	37.5	RC橋 RC溝橋(BOXカルバート)	その他(橋台)	2022	I					
2122	津橋江水路BOX1	国道8号	富山河川国道事務所	富山県	射水市	1971	53	261.800	2.0	31.3	RC橋 RC溝橋(BOXカルバート)	その他(橋台)	2021	I					
2123	津橋江地下横断歩道	国道8号	富山河川国道事務所	富山県	射水市	1971	53	261.900	2.3	46.9	RC橋 RC溝橋(BOXカルバート)	その他(橋台)	2022	II					
2124	津橋江水路BOX2	国道8号	富山河川国道事務所	富山県	射水市	1971	53	261.900	2.0	32.9	RC橋 RC溝橋(BOXカルバート)	その他(橋台)	2021	I					
2125	津橋江水路BOX3	国道8号	富山河川国道事務所	富山県	射水市	1971	53	262.100	2.0	32.0	RC橋 RC溝橋(BOXカルバート)	その他(橋台)	2021	I					
2126	BOXNO.47	国道8号	富山河川国道事務所	富山県	射水市	1971	53	262.200	5.0	22.9	RC橋 RC溝橋(BOXカルバート)	その他(橋台)	2022	II					
2127	殿村水路BOX1	国道8号	富山河川国道事務所	富山県	射水市	1971	53	262.300	3.0	27.9	RC橋 RC溝橋(BOXカルバート)	その他(橋台)	2021	II					
2128	BOXNO.48	国道8号	富山河川国道事務所	富山県	射水市	1971	53	262.400	4.5	30.0	RC橋 RC溝橋(BOXカルバート)	その他(橋台)	2022	II					
2129	殿村水路BOX2	国道8号	富山河川国道事務所	富山県	射水市	1971	53	262.400	2.0	26.4	RC橋 RC溝橋(BOXカルバート)	その他(橋台)	2021	I					
2130	殿村水路BOX3	国道8号	富山河川国道事務所	富山県	射水市	1971	53	262.600	2.0	26.6	RC橋 RC溝橋(BOXカルバート)	その他(橋台)	2021	I					
2131	殿村水路BOX4	国道8号	富山河川国道事務所	富山県	射水市	1971	53	262.800	2.0	38.0	RC橋 RC溝橋(BOXカルバート)	その他(橋台)	2021	I					
2132	野村地下横断歩道	国道8号	富山河川国道事務所	富山県	射水市	1971	53	262.900	2.3	43.5	RC橋 RC溝橋(BOXカルバート)	その他(橋台)	2022	I					
2133	殿村水路BOX5	国道8号	富山河川国道事務所	富山県	射水市	1971	53	262.900	3.0	35.6	RC橋 RC溝橋(BOXカルバート)	その他(橋台)	2021	I					
2134	作道地下横断歩道	国道8号	富山河川国道事務所	富山県	射水市	1972	52	263.000	2.3	53.0	RC橋 RC溝橋(BOXカルバート)	その他(橋台)	2022	I					
2135	鏡宮地下横断歩道	国道8号	富山河川国道事務所	富山県	射水市	1988	36	263.100	3.3	65.0	RC橋 RC溝橋(BOXカルバート)	その他(橋台)	2022	II					
2136	BOXNO.49	国道8号	富山河川国道事務所	富山県	射水市	1987	37	263.300	5.2	53.0	RC橋 RC溝橋(BOXカルバート)	その他(橋台)	2022	I					
2137	鏡宮水路BOX	国道8号	富山河川国道事務所	富山県	射水市	1971	53	263.700	3.0	62.2	RC橋 RC溝橋(BOXカルバート)	その他(橋台)	2021	II					
2138	BOXNO.50	国道8号	富山河川国道事務所	富山県	射水市	1971	53	263.900	4.5	42.0	RC橋 RC溝橋(BOXカルバート)	その他(橋台)	2022	II					
2139	BOXNO.51	国道8号	富山河川国道事務所	富山県	射水市	1969	55	264.100	3.5	27.1	RC橋 RC溝橋(BOXカルバート)	その他(橋台)	2022	I					
2140	BOXNO.52	国道8号	富山河川国道事務所	富山県	射水市	1969	55	264.400	4.0	26.9	RC橋 RC溝橋(BOXカルバート)	その他(橋台)	2022	II					
2141	沖原地下横断歩道	国道8号	富山河川国道事務所	富山県	射水市	1969	55	265.000	2.3	56.4	RC橋 RC溝橋(BOXカルバート)	その他(橋台)	2022	I					
2142	坂東水路BOX	国道8号	富山河川国道事務所	富山県	射水市	1969	55	265.900	3.0	52.7	RC橋 RC溝橋(BOXカルバート)	その他(橋台)	2021	II					
2143	川口農道BOX	国道8号	富山河川国道事務所	富山県	射水市	1969	55	266.000	3.5	31.5	RC橋 RC溝橋(BOXカルバート)	その他(橋台)	2022	I					
2144	川口横断ボックス	国道8号	富山河川国道事務所	富山県	射水市	2011	13	266.100	7.5	46.1	RC橋 RC溝橋(BOXカルバート)	その他(橋台)	2022	I					
2145	市道石瀬4号BOX	国道8号	富山河川国道事務所	富山県	高岡市	2002	22	270.000	8.2	16.2	RC橋 RC溝橋(BOXカルバート)	その他(橋台)	2022	I					
2146	市道5号線	国道8号	富山河川国道事務所	富山県	高岡市	2004	20	270.600	8.0	56.7	RC橋 RC溝橋(BOXカルバート)	その他(橋台)	2022	I					
2147	農道BOX	国道8号	富山河川国道事務所	富山県	高岡市	2004	20	270.800	3.0	53.8	RC橋 RC溝橋(BOXカルバート)	その他(橋台)	2022	I					
2148	角3号農道BOX	国道8号	富山河川国道事務所	富山県	高岡市	1969	55	271.400	4.0	37.8	RC橋 RC溝橋(BOXカルバート)	その他(橋台)	2022	II					
2149	角4号農道BOX	国道8号	富山河川国道事務所	富山県	高岡市	1969	55	271.500	4.0	51.7	RC橋 RC溝橋(BOXカルバート)	その他(橋台)	2022	II					
2150	江尻地下横断歩道1号	国道8号	富山河川国道事務所	富山県	高岡市	1974	50	271.700	2.8	70.9	RC橋 RC溝橋(BOXカルバート)	その他(橋台)	2022	I					
2151	江尻地下横断歩道2号	国道8号	富山河川国道事務所	富山県	高岡市	1974	50	271.800	2.8	68.2	RC橋 RC溝橋(BOXカルバート)	その他(橋台)	2022	I					
2152	江尻BOX2(下り)	国道8号	富山河川国道事務所	富山県	高岡市	1968	56	271.872	2.0	11.0	RC橋 RC溝橋(BOXカルバート)	その他(橋台)	2021	II					
2153	江尻BOX3(下り)	国道8号	富山河川国道事務所	富山県	高岡市	1972	52	271.953	2.0	10.8	RC橋 RC溝橋(BOXカルバート)	その他(橋台)	2021	I					
2154	市道大坪向野線BOX	国道8号	富山河川国道事務所	富山県	高岡市	1973	51	272.200	7.0	47.4	RC橋 RC溝橋(BOXカルバート)	その他(橋台)	2022	II					
2155	1号向野地下横断歩道	国道8号	富山河川国道事務所	富山県	高岡市	1974	50	272.400	2.8	59.0	RC橋 RC溝橋(BOXカルバート)	その他(橋台)	2022	I					
2156	向野BOX	国道8号	富山河川国道事務所	富山県	高岡市	1973	51	272.400	2.5	41.0	RC橋 RC溝橋(BOXカルバート)	その他(橋台)	2021	I					
2157	熊野BOX1	国道8号	富山河川国道事務所	富山県	高岡市	1973	51	272.500	2.0	47.0	RC橋 RC溝橋(BOXカルバート)	その他(橋台)	2021	I					
2158	2号向野地下横断歩道	国道8号	富山河川国道事務所	富山県	高岡市	1974	50	272.700	2.8	54.6	RC橋 RC溝橋(BOXカルバート)	その他(橋台)	2022	I					
2159	熊野BOX2	国道8号	富山河川国道事務所	富山県	高岡市	1973	51	272.700	2.0	34.0	RC橋 RC溝橋(BOXカルバート)	その他(橋台)	2021	III					
2160	1号木町地下横断歩道	国道8号	富山河川国道事務所	富山県	高岡市	1974	50	273.000	2.8	57.7	RC橋 RC溝橋(BOXカルバート)	その他(橋台)	2022	I					
2161	2号木町地下横断歩道	国道8号	富山河川国道事務所	富山県	高岡市	1974	50	273.100	2.8	56.4	RC橋 RC溝橋(BOXカルバート)	その他(橋台)	2022	I					
2162	木町BOX	国道8号	富山河川国道事務所	富山県	高岡市	1973	51	273.200	2.5	32.0	RC橋 RC溝橋(BOXカルバート)	その他(橋台)	2021	I					
2163	四ツ屋BOX	国道8号	富山河川国道事務所	富山県	高岡市	1973	51	273.600	2.2	105.0	RC橋 RC溝橋(BOXカルバート)	その他(橋台)	2021	I					
2164	四ツ屋2号線BOX	国道8号	富山河川国道事務所	富山県	高岡市	1973	51	273.800	6.0	67.0	RC橋 RC溝橋(BOXカルバート)	その他(橋台)	2022	II					
2165	四ツ屋農道BOX	国道8号	富山河川国道事務所	富山県	高岡市	不明	-	273.900	6.0										

NO	橋梁名	路線名	事務所	都道府県名	市町村名	架設年度 (西暦)	架設後 経過年数 (西暦)	距離標 (kp)	橋長 (m)	幅員 (m)	橋梁の種類		点検結果		備考	点検・修繕計画					
											上部構造形式	下部構造形式	点検実施 年度	点検結果		主な修繕内容 (予定も含む)	点検・修繕計画				
																	○定期点検 □点検済 ●修繕工事 ★修繕完了 ×廃止工事 △移管 ◇第三者点検				
																2024年度 実績・計画	2025年度 計画	2026年度 計画	2027年度 計画	2028年度 計画	
2201	農道BOX	国道8号	富山河川国道事務所	富山県	黒部市	2000	24	218.600	5.5	36.0	③RC橋 RC溝橋(BOXカルバート)	その他(橋台)	2020	I					◇		
2202	黒部市出島	国道8号	富山河川国道事務所	富山県	黒部市	2000	24	218.600	4.0	34.5	③RC橋 RC溝橋(BOXカルバート)	その他(橋台)	2020	I					◇		
2203	有金1(下り)	国道8号	富山河川国道事務所	富山県	滑川市	1987	37	238.100	3.5	29.1	③RC橋 RC溝橋(BOXカルバート)	その他(橋台)	2020	I					◇		
2204	有金2(下り)	国道8号	富山河川国道事務所	富山県	滑川市	1987	37	238.200	3.0	17.5	③RC橋 RC溝橋(BOXカルバート)	その他(橋台)	2020	I					◇		
2205	青木自歩道水路BOX214.943	国道8号	富山河川国道事務所	富山県	入善町	2002	22	214.943	2.0	31.0	③RC橋 RC溝橋(BOXカルバート)	その他(橋台)	2021	I					◇		
2206	青木自歩道水路BOX215.155	国道8号	富山河川国道事務所	富山県	入善町	2002	22	215.155	2.1	29.8	③RC橋 RC溝橋(BOXカルバート)	その他(橋台)	2021	I					◇		
2207	青木自歩道水路BOX215.256	国道8号	富山河川国道事務所	富山県	入善町	2002	22	215.256	2.1	29.8	③RC橋 RC溝橋(BOXカルバート)	その他(橋台)	2021	I					◇		
2208	有金238.155	国道8号	富山河川国道事務所	富山県	滑川市	1987	37	238.155	2.7	19.1	③RC橋 RC溝橋(BOXカルバート)	その他(橋台)	2020	I					◇		
2209	久倉240.555	国道8号	富山河川国道事務所	富山県	上市町	1985	39	240.555	2.7	45.0	③RC橋 RC溝橋(BOXカルバート)	その他(橋台)	2020	I					◇		
2210	田伏241.220	国道8号	富山河川国道事務所	富山県	富山市	1984	40	241.220	2.6	32.7	③RC橋 RC溝橋(BOXカルバート)	その他(橋台)	2020	I					◇		
2211	北馬場橋地下道	国道8号	富山河川国道事務所	富山県	富山市	1984	40	241.750	3.4	47.7	③RC橋 RC溝橋(BOXカルバート)	その他(橋台)	2022	I					◇		
2212	江尻溝橋271.681	国道8号	富山河川国道事務所	富山県	高岡市	1968	56	271.681	2.5	41.5	③RC橋 RC中実床版	重力式橋台	2022	II					◇		
2213	大江水道BOX259.510	国道8号	富山河川国道事務所	富山県	射水市	1971	53	259.510	6.6	43.2	③RC橋 RC溝橋(BOXカルバート)	その他(橋台)	2021	I					◇		
2214	大江水道BOX9	国道8号	富山河川国道事務所	富山県	射水市	1971	53	260.090	7.0	25.2	③RC橋 RC溝橋(BOXカルバート)	その他(橋台)	2021	I					◇		
2215	大江水道BOX12	国道8号	富山河川国道事務所	富山県	射水市	1971	53	260.150	7.0	25.2	③RC橋 RC溝橋(BOXカルバート)	その他(橋台)	2021	I					◇		
2216	大江水道BOX260.283	国道8号	富山河川国道事務所	富山県	射水市	1999	25	260.283	2.4	0.9	③RC橋 RC溝橋(BOXカルバート)	その他(橋台)	2021	I					◇		
2217	大江水道BOX260.294	国道8号	富山河川国道事務所	富山県	射水市	1999	25	260.294	2.7	1.8	③RC橋 RC溝橋(BOXカルバート)	その他(橋台)	2021	I					◇		
2218	四ツ層BOX(ランプ)273.664	国道8号	富山河川国道事務所	富山県	高岡市	1972	52	273.664	2.8	43.9	③RC橋 RC溝橋(BOXカルバート)	その他(橋台)	2021	I					◇		
2219	江尻BOX2(上り)	国道8号	富山河川国道事務所	富山県	高岡市	1968	56	271.872	2.4	14.0	③RC橋 RC溝橋(BOXカルバート)	その他(橋台)	2021	I					◇		
2220	江尻BOX3(上り)	国道8号	富山河川国道事務所	富山県	高岡市	1972	52	271.953	2.4	10.7	③RC橋 RC溝橋(BOXカルバート)	その他(橋台)	2021	I					◇		
2221	二杉244.858	国道8号	富山河川国道事務所	富山県	富山市	1981	43	244.858	3.1	2.5	③RC橋 RC溝橋(BOXカルバート)	その他(橋台)	2022	I					◇		
2222	二杉245.032	国道8号	富山河川国道事務所	富山県	富山市	1981	43	245.032	2.9	10.1	③RC橋 RC溝橋(BOXカルバート)	その他(橋台)	2022	I					◇		
2223	一本木道ボックス245.650	国道8号	富山河川国道事務所	富山県	富山市	不明	-	245.650	8.8	29.2	③RC橋 RC溝橋(BOXカルバート)	その他(橋台)	2023	II					◇		
2224	金楽寺246.250	国道8号	富山河川国道事務所	富山県	富山市	1980	44	246.280	2.6	13.6	③RC橋 RC溝橋(BOXカルバート)	その他(橋台)	2022	II					◇		
2225	名称不明246.2上り	国道8号	富山河川国道事務所	富山県	富山市	不明	-	246.250	2.7	13.9	③RC橋 RC溝橋(BOXカルバート)	その他(橋台)	2022	I					◇		
2226	金楽寺246.280	国道8号	富山河川国道事務所	富山県	富山市	1980	44	246.280	2.7	15.2	③RC橋 RC溝橋(BOXカルバート)	その他(橋台)	2022	I					◇		
2227	名称不明246.2下り	国道8号	富山河川国道事務所	富山県	富山市	不明	-	246.250	2.8	17.3	③RC橋 RC溝橋(BOXカルバート)	その他(橋台)	2022	I					◇		
2228	福橋水路BOX261.476	国道8号	富山河川国道事務所	富山県	射水市	1973	51	261.476	2.0	29.6	③RC橋 RC溝橋(BOXカルバート)	その他(橋台)	2022	II					◇		
2229	名称不明265.7	国道8号	富山河川国道事務所	富山県	射水市	不明	-	265.620	10.4	22.0	③RC橋 RC溝橋(BOXカルバート)	その他(橋台)	2023	I					◇		
2230	名称不明266.9 ランプ	国道8号	富山河川国道事務所	富山県	高岡市	不明	-	266.930	10.8	12.5	③RC橋 RC溝橋(BOXカルバート)	その他(橋台)	2023	I					◇		
2231	名称不明266.9 本線	国道8号	富山河川国道事務所	富山県	高岡市	不明	-	266.935	8.9	65.4	③RC橋 RC溝橋(BOXカルバート)	その他(橋台)	2023	II					◇		
2232	名称不明271.6	国道8号	富山河川国道事務所	富山県	高岡市	不明	-	271.555	3.9	21.0	④PC橋 PC溝橋(BOXカルバート)	その他(橋台)	2023	II					◇		
2233	江尻農道橋BOX271.615	国道8号	富山河川国道事務所	富山県	高岡市	1969	55	271.615	5.2	42.0	③RC橋 RC溝橋(BOXカルバート)	その他(橋台)	2022	I					◇		
2234	向野農道橋BOX272.145	国道8号	富山河川国道事務所	富山県	高岡市	1973	51	272.145	4.2	41.1	③RC橋 RC溝橋(BOXカルバート)	その他(橋台)	2022	I					◇		
2235	名称不明276.2	国道8号	富山河川国道事務所	富山県	高岡市	不明	-	276.229	2.9	31.2	④PC橋 PC溝橋(BOXカルバート)	その他(橋台)	2022	I					◇		
2236	ボックス上下288.349	国道8号	富山河川国道事務所	富山県	小矢部市	2015	9	288.349	4.0	32.0	③RC橋 RC溝橋(BOXカルバート)	その他(橋台)	2022	I					◇		
2237	金屋橋BOX2上下220.138	国道8号	富山河川国道事務所	富山県	黒部市	2010	14	220.138	12.6	26.6	③RC橋 RC溝橋(BOXカルバート)	その他(橋台)	2023	I					◇		
2238	名称不明213.4	国道8号	富山河川国道事務所	富山県	入善町	不明	-	213.472	5.1	40.5	③RC橋 RC溝橋(BOXカルバート)	その他(橋台)	2022	I					◇		
2239	東郷自歩道水路BOX215.960	国道8号	富山河川国道事務所	富山県	入善町	2002	22	215.960	2.0	31.9	④PC橋 PC溝橋(BOXカルバート)	その他(橋台)	2022	I					◇		
2240	金屋農道BOX	国道8号	富山河川国道事務所	富山県	黒部市	2010	14	220.385	14.5	69.0	③RC橋 RC溝橋(BOXカルバート)	その他(橋台)	2019	I					◇		
2241	中新地先BOX	国道8号	富山河川国道事務所	富山県	黒部市	2008	16	220.689	9.3	34.2	④PC橋 PC溝橋(BOXカルバート)	その他(橋台)	2019	I					◇		
2242	中新橋BOX	国道8号	富山河川国道事務所	富山県	黒部市	2010	14	220.819	10.0	47.2	③RC橋 RC溝橋(BOXカルバート)	その他(橋台)	2019	I					◇		
2243	中新(2)市道BOX	国道8号	富山河川国道事務所	富山県	黒部市	2010	14	220.944	8.3	48.0	③RC橋 RC溝橋(BOXカルバート)	その他(橋台)	2019	I					◇		
2244	現場打橋BOX2	国道8号	富山河川国道事務所	富山県	黒部市	2010	14	221.114	10.1	34.1	③RC橋 RC溝橋(BOXカルバート)	その他(橋台)	2019	I					◇		
2245	黒部市堀切	国道8号	富山河川国道事務所	富山県	黒部市	2009	15	221.682	7.2	34.0	③RC橋 RC溝橋(BOXカルバート)	その他(橋台)	2019	I					◇		
2246	No.481橋BOX	国道8号	富山河川国道事務所	富山県	黒部市	2009	15	222.474	6.7	35.0	③RC橋 RC溝橋(BOXカルバート)	その他(橋台)	2019	I					◇		
2247	堀切地下橋新歩道	国道8号	富山河川国道事務所	富山県	黒部市	2014	10	222.694	3.5	72.1	③RC橋 RC溝橋(BOXカルバート)	その他(橋台)	2019	I					◇		
2248	犬山地先BOX	国道8号	富山河川国道事務所	富山県	黒部市	2012	12	223.755	5.9	40.6	③RC橋 RC溝橋(BOXカルバート)	その他(橋台)	2019	I					◇		
2249	犬山(1)歩道BOX2	国道8号	富山河川国道事務所	富山県	黒部市	2011	13	223.8.9	2.8	37.3	③RC橋 RC溝橋(BOXカルバート)	その他(橋台)	2019	I					◇		
2250	犬山(1)歩道BOX1	国道8号	富山河川国道事務所	富山県	黒部市	2011	13	223.817	7.2	39.8	③RC橋 RC溝橋(BOXカルバート)	その他(橋台)	2019	I					◇		
2251	犬山65号BOX	国道8号	富山河川国道事務所	富山県	黒部市	2014	10	223.882	4.5	31.7	③RC橋 RC溝橋(BOXカルバート)	その他(橋台)	2019	I					◇		
2252	犬山(3)農道BOX	国道8号	富山河川国道事務所	富山県	黒部市	2011	13	224.026	3.5	34.8	③RC橋 RC溝橋(BOXカルバート)	その他(橋台)	2019	I					◇		
2253	車道橋BOX	国道8号	富山河川国道事務所	富山県	黒部市	2010	14	224.095	4.5	35.0	③RC橋 RC溝橋(BOXカルバート)	その他(橋台)	2019	I					◇		
2254	犬山(5)農道BOX	国道8号	富山河川国道事務所	富山県	黒部市	2011	13	224.149	6.0	33.6	③RC橋 RC溝橋(BOXカルバート)	その他(橋台)	2019	I					◇		
2255	犬山農道橋BOX	国道8号	富山河川国道事務所	富山県	黒部市	2012	12	224.338	7.0	29.4	③RC橋 RC溝橋(BOXカルバート)	その他(橋台)	2019	I					◇		
2256	布施川左岸農道BOX	国道8号	富山河川国道事務所	富山県	黒部市	2009	15	224.443	7.4	29.6	③RC橋 RC溝橋(BOXカルバート)	その他(橋台)	2019	I					◇		
2257	仏田橋BOX-上下	国道8号	富山河川国道事務所	富山県	魚津市	2010	14	225.011	10.8	22.2	③RC橋 RC溝橋(BOXカルバート)	その他(橋台)	2019	I					◇		
2258	江口農道橋BOX	国道8号	富山河川国道事務所	富山県	魚津市	2010	14	225.017	8.1	27.7	③RC橋 RC溝橋(BOXカルバート)	その他(橋台)	2019	I					◇		
2259	江口地下橋新歩道	国道8号	富山河川国道事務所	富山県	魚津市	2013	11	225.018	6.0	73.0	③RC橋 RC溝橋(BOXカルバート)	その他(橋台)	2019	I					◇		
2260	小川橋前道橋(上り)	国道8号	富山河川国道事務所	富山県	朝日町	2019	5	208.052	133.8	3.8	③RC橋 RC T桁	逆T式橋台	2021	I					◇		
2261	吉高地下橋新歩道	国道8号	富山河川国道事務所	富山県	魚津市	1993	31	226.300	10.3	29.0	③RC橋 RC溝橋(BOXカルバート)	その他(橋台)	2023	I					◇		
2262	M-R41-給原橋新水路BOX(229.3410)	国道41号	富山河川国道事務所	富山県	富山市	不明	-	229.3+0.410	2.5	21.7	③RC橋 RC溝橋(BOXカルバート)	その他(橋台)	2023	I					◇		
2263	新国境橋	国道41号	富山河川国道事務所	岐阜県	飛騨市	1966	58	220.052	84.0	8.6	①鋼橋(ポルト又は鋼管継手)桁(合成)	半重力式橋台	2019	II					◇		
2264	糠谷小橋	国道41号	富山河川国道事務所	富山県	富山市	1963	61	222.105	7.1	9.0	③RC橋 RC中実床版	重力式橋台	2022	I					◇		
2265	糠谷橋	国道41号	富山河川国道事務所	富山県	富山市	1958	66	222.401	96.6	8.8	①鋼橋(ポルト又は鋼管継手)アーチ橋(その他)	控え壁式橋台	2021	III					◇		
2266	糠谷1号橋道橋	国道41号	富山河川国道事務所	富山県	富山市	1990	34	222.556	63.0	7.6	④PC橋 ポステンT桁	ラーメン橋脚(RC)	2022	III					◇		
2267	糠谷2号橋道橋	国道41号	富山河川国道事務所	富山県	富山市	1990	34	222.619	131.4	12.4	④PC橋 ポステンT桁	ラーメン橋脚(RC)	2022	III					◇		
2268	片掛橋	国道41号	富山河川国道事務所	富山県	富山市	1990	34	223.158	21.7	15.7	④PC橋 ポステンT桁	逆T式橋台	2022	I					◇		
2269	糠谷1号橋	国道41号	富山河川国道事務所	富山県	富山市	1987	37	225.771	177.0	12.9	①鋼橋(ポルト又は鋼管継手)桁(非合成)	T型橋脚(RC)	2022	II					◇		
2270	糠谷橋道橋	国道41号	富山河川国道事務所	富山県	富山市	1984	40	226.067	39.0	9.0	④PC橋 ポステンT桁	逆T式橋台	2021	II					◇		
2271																					



北陸地方整備局 橋梁点検修繕計画

令和7年3月時点

NO	橋梁名	路線名	事務所	都道府県名	市町村名	架設年度 (西暦)	架設後 経過年数 (西暦)	距離標 (kp)	橋長 (m)	幅員 (m)	橋梁の種類		点検結果		備考	点検・修繕計画 ○定期点検 □設計 ●修繕工事 ★修繕完了 ×廃止工事 △移管 ◇第三者点検
											橋梁の種類		点検実施 年度	点検結果		
											上部構造形式	下部構造形式				
2401	高岡市佐野本町地先	国道156号	富山河川国道事務所	富山県	高岡市	2002	22	213.979	2.3	30.8	③RC橋 RC梁橋(BOXカルバート)	その他(橋台)	2022	I		○
2402	佐野3号地下横断歩道	国道156号	富山河川国道事務所	富山県	高岡市	1999	25	214.200	3.2	26.2	③RC橋 RC梁橋(BOXカルバート)	その他(橋台)	2023	I		◇
2403	佐野2号地下横断歩道	国道156号	富山河川国道事務所	富山県	高岡市	1974	50	214.530	3.4	16.0	③RC橋 RC梁橋(BOXカルバート)	その他(橋台)	2023	I		◇
2404	佐野1号地下横断歩道	国道156号	富山河川国道事務所	富山県	高岡市	1974	50	214.720	3.1	18.3	③RC橋 RC梁橋(BOXカルバート)	その他(橋台)	2023	II		◇
2405	佐野新町BOX1	国道156号	富山河川国道事務所	富山県	高岡市	1970	54	214.865	3.6	21.0	③RC橋 RC中央床版	その他(橋台)	2023	II		○
2406	佐野新町BOX2	国道156号	富山河川国道事務所	富山県	高岡市	不明	-	214.924	5.1	19.8	③RC橋 RC梁橋(BOXカルバート)	その他(橋台)	2022	I		○
2407	糠積BOX1	国道156号	富山河川国道事務所	富山県	高岡市	不明	-	215.155	2.4	18.6	③RC橋 RC梁橋(BOXカルバート)	その他(橋台)	2022	I		○
2408	糠積BOX2	国道156号	富山河川国道事務所	富山県	高岡市	1971	53	215.375	2.6	18.8	③RC橋 RC梁橋(BOXカルバート)	その他(橋台)	2023	III	断面修復等	□●★
2409	清水BOX	国道156号	富山河川国道事務所	富山県	高岡市	1950	74	216.030	4.6	24.7	③RC橋 RC梁橋(BOXカルバート)	その他(橋台)	2022	II		○
2410	片倉BOX	国道156号	富山河川国道事務所	富山県	高岡市	不明	-	216.925	506.0	17.8	③RC橋 RC梁橋(BOXカルバート)	その他(橋台)	2022	III	断面修復	□●★
2411	あわらBOX	国道156号	富山河川国道事務所	富山県	高岡市	1941	83	218.513	2.4	15.5	③RC橋 RC中央床版	その他(橋台)	2023	III	断面修復等	●★
2412	成菜BOX	国道156号	富山河川国道事務所	富山県	高岡市	不明	-	218.830	2.6	19.2	③RC橋 RC梁橋(BOXカルバート)	その他(橋台)	2022	II		○
2413	脇橋	国道160号	富山河川国道事務所	富山県	水見市	1970	54	19.541	2.8	13.2	③RC橋 RC中央床版	半重力式橋台	2023	II		○
2414	中渡橋	国道160号	富山河川国道事務所	富山県	水見市	1967	57	20.772	3.5	8.7	③RC橋 RC中央床版	半重力式橋台	2022	II		○
2415	女子橋	国道160号	富山河川国道事務所	富山県	水見市	1997	27	21.192	13.0	12.5	④PC橋 プレテン中空床版	逆T式橋台	2023	I		○
2416	片貝橋	国道160号	富山河川国道事務所	富山県	水見市	2009	15	22.113	10.0	12.5	④PC橋 プレテン中空床版	逆T式橋台	2022	I		○
2417	中田橋	国道160号	富山河川国道事務所	富山県	水見市	1970	54	22.429	12.5	9.8	④PC橋 プレテン床版	重力式橋台	2019	II		○
2418	新谷内橋	国道160号	富山河川国道事務所	富山県	水見市	1976	48	23.416	4.1	8.2	③RC橋 RC中央床版	重力式橋台	2022	I	○	○
2419	脇方橋	国道160号	富山河川国道事務所	富山県	水見市	2012	12	26.157	26.6	13.8	④PC橋 ボステン中空床版	逆T式橋台	2023	I		○
2420	泊橋	国道160号	富山河川国道事務所	富山県	水見市	1960	64	27.308	6.3	10.9	④PC橋 プレテン床版	重力式橋台	2023	I		○
2421	再橋	国道160号	富山河川国道事務所	富山県	水見市	1966	58	28.306	4.2	9.4	③RC橋 RC中央床版	重力式橋台	2022	II		○
2422	番地橋	国道160号	富山河川国道事務所	富山県	水見市	1966	58	29.399	10.5	23.0	④PC橋 プレテン床版	重力式橋台	2019	II		○
2423	阿尾川橋	国道160号	富山河川国道事務所	富山県	水見市	1994	30	30.199	90.0	15.8	①鋼橋(ポルト又は鋼管継手)桁(非合成)	T型橋脚(RC)	2019	III	当て板補修、部材交換	○
2424	福橋	国道160号	富山河川国道事務所	富山県	水見市	1994	30	31.098	41.4	20.8	④PC橋 プレテンT桁	逆T式橋台	2019	I		○
2425	上庄川橋(上り)	国道160号	富山河川国道事務所	富山県	水見市	2002	22	33.044	43.8	14.0	①鋼橋(ポルト又は鋼管継手)桁(非合成)	逆T式橋台	2023	I		○
2426	上庄川橋(下り)	国道160号	富山河川国道事務所	富山県	水見市	1982	42	33.044	43.0	15.6	④PC橋 プレテンT桁	逆T式橋台	2023	I		○
2427	鞆川跨道橋(上り)	国道160号	富山河川国道事務所	富山県	水見市	1999	25	33.640	14.6	10.8	④PC橋 プレテン中空床版	逆T式橋台	2019	II		◇
2428	鞆川跨道橋(下り)	国道160号	富山河川国道事務所	富山県	水見市	1973	51	33.642	14.6	11.7	④PC橋 プレテンT桁	逆T式橋台	2019	II	○	◇
2429	竹堀小橋	国道160号	富山河川国道事務所	富山県	高岡市	1979	45	42.953	5.4	1.5	③RC橋 RC中央床版	重力式橋台	2022	I		○
2430	新八幡橋(下り)	国道160号	富山河川国道事務所	富山県	水見市	1972	52	35.091	85.5	11.8	④PC橋 ボステンT桁	逆T式橋台	2022	III	断面修復	●★
2431	新八幡橋(上り)	国道160号	富山河川国道事務所	富山県	水見市	1993	31	35.091	85.5	12.8	④PC橋 ボステンT桁	逆T式橋台	2022	II		○
2432	新守山橋(下り)	国道160号	富山河川国道事務所	富山県	高岡市	1979	45	43.128	198.2	12.0	④PC橋 ボステンT桁	T型橋脚(RC)	2020	III	断面修復、伸縮装置更新	○
2433	新守山橋(上り)	国道160号	富山河川国道事務所	富山県	高岡市	1979	45	43.128	198.2	12.0	④PC橋 ボステンT桁	T型橋脚(RC)	2020	II		○
2434	水見市中渡	国道160号	富山河川国道事務所	富山県	水見市	1969	55	20.145	2.4	14.8	③RC橋 RC中央床版	その他(橋台)	2023	I		○
2435	阿尾	国道160号	富山河川国道事務所	富山県	水見市	1994	30	30.475	4.9	45.9	③RC橋 RC梁橋(BOXカルバート)	その他(橋台)	2023	I		○
2436	阿尾地下横断歩道	国道160号	富山河川国道事務所	富山県	水見市	1994	30	30.699	3.8	32.3	③RC橋 RC梁橋(BOXカルバート)	その他(橋台)	2023	I		◇
2437	福橋1	国道160号	富山河川国道事務所	富山県	水見市	1994	30	30.621	7.3	34.6	③RC橋 RC梁橋(BOXカルバート)	その他(橋台)	2023	I		◇
2438	福橋2	国道160号	富山河川国道事務所	富山県	水見市	1994	30	31.020	9.4	33.2	③RC橋 RC梁橋(BOXカルバート)	その他(橋台)	2023	I		◇
2439	福橋2号地下横断歩道	国道160号	富山河川国道事務所	富山県	水見市	1982	42	31.000	2.8	65.7	③RC橋 RC梁橋(BOXカルバート)	その他(橋台)	2022	I		◇
2440	福橋1号地下横断歩道	国道160号	富山河川国道事務所	富山県	水見市	1982	42	31.000	2.8	25.3	③RC橋 RC梁橋(BOXカルバート)	その他(橋台)	2022	I		◇
2441	加納2号地下横断歩道	国道160号	富山河川国道事務所	富山県	水見市	1981	43	32.300	2.8	52.0	③RC橋 RC梁橋(BOXカルバート)	その他(橋台)	2022	I		◇
2442	加納1号地下横断歩道	国道160号	富山河川国道事務所	富山県	水見市	1980	44	32.700	2.8	53.2	③RC橋 RC梁橋(BOXカルバート)	その他(橋台)	2022	II		◇
2443	諏訪野農道横断BOX	国道160号	富山河川国道事務所	富山県	水見市	不明	-	33.009	7.0	33.8	③RC橋 RC梁橋(BOXカルバート)	その他(橋台)	2022	II		◇
2444	幸町地下横断歩道	国道160号	富山河川国道事務所	富山県	水見市	2000	24	33.400	4.3	108.2	③RC橋 RC梁橋(BOXカルバート)	その他(橋台)	2022	I		◇
2445	鞆川道路横断BOX	国道160号	富山河川国道事務所	富山県	水見市	不明	-	33.596	6.7	28.8	③RC橋 RC梁橋(BOXカルバート)	その他(橋台)	2022	II		◇
2446	村上地下横断歩道	国道160号	富山河川国道事務所	富山県	水見市	1973	51	34.900	2.8	51.2	③RC橋 RC梁橋(BOXカルバート)	その他(橋台)	2022	II		◇
2447	水見市窪	国道160号	富山河川国道事務所	富山県	水見市	不明	-	35.200	9.8	26.6	③RC橋 RC梁橋(BOXカルバート)	その他(橋台)	2022	II		○
2448	窪道横断BOX	国道160号	富山河川国道事務所	富山県	水見市	1971	53	35.280	5.3	25.0	③RC橋 RC梁橋(BOXカルバート)	その他(橋台)	2023	II		◇
2449	窪1号地下横断歩道	国道160号	富山河川国道事務所	富山県	水見市	1973	51	35.946	3.0	28.3	③RC橋 RC梁橋(BOXカルバート)	その他(橋台)	2023	I		◇
2450	窪2号地下横断歩道	国道160号	富山河川国道事務所	富山県	水見市	1973	51	36.347	3.0	26.5	③RC橋 RC梁橋(BOXカルバート)	その他(橋台)	2023	I		◇
2451	水見市柳田	国道160号	富山河川国道事務所	富山県	水見市	不明	-	36.695	7.7	30.6	③RC橋 RC梁橋(BOXカルバート)	その他(橋台)	2022	II		○
2452	柳田用水路BOX	国道160号	富山河川国道事務所	富山県	水見市	不明	-	37.450	5.8	33.5	③RC橋 RC梁橋(BOXカルバート)	その他(橋台)	2022	II		○
2453	上泉地下農道BOX	国道160号	富山河川国道事務所	富山県	水見市	1978	46	37.812	7.0	27.2	③RC橋 RC梁橋(BOXカルバート)	その他(橋台)	2023	II		○
2454	下田子地下横断歩道	国道160号	富山河川国道事務所	富山県	水見市	不明	-	38.460	3.2	30.2	③RC橋 RC梁橋(BOXカルバート)	その他(橋台)	2023	I		◇
2455	下田子農道横断BOX	国道160号	富山河川国道事務所	富山県	水見市	不明	-	38.739	5.6	29.6	③RC橋 RC梁橋(BOXカルバート)	その他(橋台)	2023	I		◇
2456	上田子農道横断BOX	国道160号	富山河川国道事務所	富山県	水見市	1978	46	39.140	4.8	28.7	③RC橋 RC梁橋(BOXカルバート)	その他(橋台)	2023	I		◇
2457	上田子地下横断歩道	国道160号	富山河川国道事務所	富山県	水見市	1978	46	39.237	3.0	24.7	③RC橋 RC梁橋(BOXカルバート)	その他(橋台)	2023	I		◇
2458	小竹地下横断歩道	国道160号	富山河川国道事務所	富山県	水見市	1988	36	40.422	3.4	27.2	③RC橋 RC梁橋(BOXカルバート)	その他(橋台)	2023	I		◇
2459	東海老坂農道BOX	国道160号	富山河川国道事務所	富山県	高岡市	不明	-	41.935	4.8	25.8	③RC橋 RC梁橋(BOXカルバート)	その他(橋台)	2023	I		◇
2460	東海老坂地下横断歩道	国道160号	富山河川国道事務所	富山県	高岡市	1978	46	42.152	3.1	19.5	③RC橋 RC梁橋(BOXカルバート)	その他(橋台)	2023	II		◇
2461	海老坂地下横断歩道	国道160号	富山河川国道事務所	富山県	水見市	1977	47	42.651	3.7	19.6	③RC橋 RC梁橋(BOXカルバート)	その他(橋台)	2023	II		◇
2462	高岡市東海老坂	国道160号	富山河川国道事務所	富山県	高岡市	不明	-	42.666	4.7	33.7	③RC橋 RC梁橋(BOXカルバート)	その他(橋台)	2022	I		○
2463	西海老坂地下横断歩道	国道160号	富山河川国道事務所	富山県	高岡市	1976	48	42.865	3.2	20.5	③RC橋 RC梁橋(BOXカルバート)	その他(橋台)	2023	II		◇
2464	守山地下横断歩道	国道160号	富山河川国道事務所	富山県	高岡市	1976	48	43.020	3.2	20.5	③RC橋 RC梁橋(BOXカルバート)	その他(橋台)	2023	I		◇
2465	長壽寺農道横断BOX	国道160号	富山河川国道事務所	富山県	高岡市	不明	-	43.343	6.0	25.6	③RC橋 RC梁橋(BOXカルバート)	その他(橋台)	2023	I		◇
2466	長壽寺農道地下道2号	国道160号	富山河川国道事務所	富山県	高岡市	不明	-	43.780	11.0	26.0	③RC橋 RC梁橋(BOXカルバート)	その他(橋台)	2023	I		◇
2467	長壽寺農道地下道1号	国道160号	富山河川国道事務所	富山県	高岡市	不明	-	44.030	6.7	30.9	③RC橋 RC梁橋(BOXカルバート)	その他(橋台)	2023	II		◇
2468	高岡市四ッ屋	国道160号	富山河川国道事務所	富山県	高岡市	不明	-	44.600	4.9	26.7	③RC橋 RC梁橋(BOXカルバート)	その他(橋台)	2022	I		○
2469	四ッ屋地下横断BOX	国道160号	富山河川国道事務所	富山県	高岡市	不明										



NO	橋梁名	路線名	事務所	都道府県名	市町村名	架設年度 (西暦)	架設後 経過年数 (西暦)	距離標 (kp)	橋長 (m)	幅員 (m)	橋梁の種類		点検結果		備考	点検-修繕計画 ○定期点検 □設計 ●修繕工事 ★修繕完了 ×廃止工事 △移管 ◇第三者点検						
											上部構造形式	下部構造形式	点検実施 年度	点検結果			主な修繕内容 (予定も含む)					
																		2024年度 実施/計画	2025年度 計画	2026年度 計画	2027年度 計画	2028年度 計画
2501	手洗野高架橋(上り)	国道470号	富山河川国道事務所	富山県	高岡市	2003	21	83.506	620.3	12.3	④PC橋 ボスチン中空床版	T型橋脚柱角型(RC)	2023	I							◇	○
2502	高辻第一跨道橋(上り)	国道470号	富山河川国道事務所	富山県	高岡市	2001	23	84.288	23.0	13.1	④PC橋 フレチンT桁	逆T式橋台	2023	I						◇	○	
2503	高辻第一跨道橋(下り)	国道470号	富山河川国道事務所	富山県	高岡市	2002	22	84.457	20.0	13.1	④PC橋 フレチン中空床版	逆T式橋台	2023	I						◇	○	
2504	白臼市高架橋(上り)	国道470号	富山河川国道事務所	富山県	高岡市	2002	22	84.624	353.5	12.3	④PC橋 ボスチン中空床版	T型橋脚(RC)	2023	I						◇	○	
2505	小矢部大橋(上り)	国道470号	富山河川国道事務所	富山県	高岡市	2002	22	84.978	274.0	13.7	①鋼橋(ポルト又は鋼管継手)1桁(非合成)	T型橋脚柱小判型(RC)	2023	II						◇	○	
2506	荒屋敷高架橋	国道470号	富山河川国道事務所	富山県	高岡市	2003	21	85.380	566.8	14.8	④PC橋 ボスチン中空床版	T型橋脚柱角型(RC)	2023	I						◇	○	
2507	荒屋敷跨道橋	国道470号	富山河川国道事務所	富山県	高岡市	2001	23	86.022	20.0	29.7	④PC橋 フレチンT桁	逆T式橋台	2023	I						◇	○	
2508	荒岡IC橋(上り)	国道470号	富山河川国道事務所	富山県	高岡市	1999	25	86.254	25.3	15.8	④PC橋 フレチンT桁	逆T式橋台	2023	I						◇	○	
2509	下田川高架橋	国道470号	富山河川国道事務所	富山県	氷見市	2014	10	59.360	71.0	11.4	④PC橋 ボスチンT桁	逆T式橋台	2021	I						◇	○	
2510	中渡橋	国道470号	富山河川国道事務所	富山県	氷見市	2014	10	58.070	53.0	11.4	①鋼橋(ポルト又は鋼管継手)箱桁(非合成)	逆T式橋台	2021	I						◇	○	
2511	内島第一跨道橋(ONランプ)	国道470号	富山河川国道事務所	富山県	高岡市	1998	26	86.150	23.0	11.6	④PC橋 フレチンT桁	逆T式橋台	2021	I						◇	○	
2512	内島第一跨道橋(OFFランプ)	国道470号	富山河川国道事務所	富山県	高岡市	1998	26	86.150	23.0	17.2	④PC橋 フレチンT桁	逆T式橋台	2021	I						◇	○	
2513	内島第二跨道橋(ONランプ)	国道470号	富山河川国道事務所	富山県	高岡市	1999	25	86.100	23.5	10.5	④PC橋 フレチンT桁	逆T式橋台	2021	I						◇	○	
2514	内島第二跨道橋(OFFランプ)	国道470号	富山河川国道事務所	富山県	高岡市	1999	25	86.100	23.5	10.5	④PC橋 フレチンT桁	逆T式橋台	2021	I						◇	○	
2515	内島第二跨道橋(Gランプ)	国道470号	富山河川国道事務所	富山県	高岡市	1999	25	86.100	23.0	6.0	④PC橋 フレチン中空床版	逆T式橋台	2021	I						◇	○	
2516	内島第二跨道橋(Hランプ)	国道470号	富山河川国道事務所	富山県	高岡市	1999	25	86.100	24.5	6.0	④PC橋 フレチンT桁	逆T式橋台	2021	I						◇	○	
2517	内島高架橋	国道470号	富山河川国道事務所	富山県	高岡市	1999	25	86.000	124.0	16.2	④PC橋 ボスチン中空床版	T型橋脚(RC)	2021	II						◇	○	
2518	ボックス59.17	国道470号	富山河川国道事務所	富山県	氷見市	2012	12	59.025	9.6	27.0	③RC橋 RC溝橋(BOXカルバート)	その他(橋台)	2023	I						◇	○	
2519	中大野橋新BOX-下70.227	国道470号	富山河川国道事務所	富山県	氷見市	2005	19	70.227	5.8	11.6	③RC橋 RC溝橋(BOXカルバート)	その他(橋台)	2023	I						◇	○	
2520	中大野橋新BOX-下70.496	国道470号	富山河川国道事務所	富山県	氷見市	2005	19	70.496	5.6	33.0	③RC橋 RC溝橋(BOXカルバート)	その他(橋台)	2023	I						◇	○	
2521	大野ランプ西側	国道470号	富山河川国道事務所	富山県	氷見市	2004	20	70.619	17.1	22.9	③RC橋 RC溝橋(BOXカルバート)	その他(橋台)	2023	I						◇	○	
2522	上久津宮農道BOX74.810	国道470号	富山河川国道事務所	富山県	氷見市	2003	21	74.810	8.3	30.3	③RC橋 RC溝橋(BOXカルバート)	その他(橋台)	2023	I						◇	○	
2523	上久津宮農道BOX75.095	国道470号	富山河川国道事務所	富山県	氷見市	2002	22	75.095	16.3	30.1	③RC橋 RC溝橋(BOXカルバート)	その他(橋台)	2023	I						◇	○	
2524	矢部橋新西側	国道470号	富山河川国道事務所	富山県	氷見市	2004	20	76.010	6.4	28.8	③RC橋 RC溝橋(BOXカルバート)	その他(橋台)	2023	I						◇	○	
2525	豊橋農道BOX	国道470号	富山河川国道事務所	富山県	氷見市	2005	19	76.326	12.4	31.8	③RC橋 RC溝橋(BOXカルバート)	その他(橋台)	2023	I						◇	○	
2526	豊橋農道歩道水路	国道470号	富山河川国道事務所	富山県	氷見市	2005	19	76.430	4.9	46.3	③RC橋 RC溝橋(BOXカルバート)	その他(橋台)	2023	I						◇	○	
2527	五十里農道BOX	国道470号	富山河川国道事務所	富山県	高岡市	2003	21	80.243	9.1	47.5	③RC橋 RC溝橋(BOXカルバート)	その他(橋台)	2023	I						◇	○	
2528	高岡北IC	国道470号	富山河川国道事務所	富山県	高岡市	2000	24	81.435	3.2	30.0	③RC橋 RC溝橋(BOXカルバート)	その他(橋台)	2023	I						◇	○	
2529	高岡9踏橋	国道470号	富山河川国道事務所	富山県	高岡市	2000	24	81.625	6.6	25.5	③RC橋 RC溝橋(BOXカルバート)	その他(橋台)	2023	I						◇	○	
2530	高岡8踏橋	国道470号	富山河川国道事務所	富山県	高岡市	2000	24	81.951	11.1	69.0	③RC橋 RC溝橋(BOXカルバート)	その他(橋台)	2023	II						◇	○	
2531	高岡3踏橋	国道470号	富山河川国道事務所	富山県	高岡市	2000	24	83.400	6.6	30.0	③RC橋 RC溝橋(BOXカルバート)	その他(橋台)	2023	I						◇	○	
2532	高岡7踏橋	国道470号	富山河川国道事務所	富山県	高岡市	2001	23	85.265	6.6	32.7	③RC橋 RC溝橋(BOXカルバート)	その他(橋台)	2023	I						◇	○	
2533	高岡ICクラップ	国道470号	富山河川国道事務所	富山県	不明	-	-	86.207	12.5	51.7	③RC橋 RC溝橋(BOXカルバート)	その他(橋台)	2023	I						◇	○	
2534	八幡北跨道橋(上り)	国道8号	金沢河川国道事務所	石川県	小松市	2022	2	342.417	59.0	9.5	①鋼橋(ポルト又は鋼管継手)箱桁(非合成)	逆T式橋台			供用後5年以内					○	◇	
2535	経海跨道橋(上り)	国道8号	金沢河川国道事務所	石川県	小松市	2021	3	342.598	27.5	9.5	④PC橋 ボスチンT桁	逆T式橋台			供用後5年以内					○	◇	
2536	八幡西高架橋(上り)	国道8号	金沢河川国道事務所	石川県	小松市	2022	2	343.762	49.6	9.5	①鋼橋(ポルト又は鋼管継手)箱桁(合成)	逆T式橋台			供用後5年以内					○	◇	
2537	国道熊坂1号橋	国道8号	金沢河川国道事務所	石川県	加賀市	2021	3	366.167	15.7	7.0	⑨その他 ラーメン橋	壁式橋脚(RC)			供用後5年以内					○	◇	
2538	国道熊坂2号橋	国道8号	金沢河川国道事務所	石川県	加賀市	2021	3	366.277	15.7	7.0	⑨その他 ラーメン橋	壁式橋脚(RC)			供用後5年以内					○	◇	
2539	M-R8-桑原橋新BOX(356.963)	国道8号	金沢河川国道事務所	石川県	加賀市	2018	6	356.963	6.9	36.9	③RC橋 RC溝橋(BOXカルバート)	その他(橋台)	2022	I						○	◇	
2540	M-R8-桑原橋新BOX(357.364)	国道8号	金沢河川国道事務所	石川県	加賀市	2018	6	357.364	2.4	15.0	③RC橋 RC溝橋(BOXカルバート)	その他(橋台)	2022	I						○	◇	
2541	M-R8-庄市道橋新築(358.188)	国道8号	金沢河川国道事務所	石川県	加賀市	2019	5	358.188	16.2	25.1	③RC橋 RC溝橋(BOXカルバート)	その他(橋台)	2022	I						○	◇	
2542	M-R8-金沢市田中町(314.406)	国道8号	金沢河川国道事務所	石川県	金沢市	1971	53	314.406	7.0	19.2	③RC橋 RC溝橋(BOXカルバート)	その他(橋台)	2022	II						○	◇	
2543	九折橋	国道8号	金沢河川国道事務所	石川県	津幡町	1990	34	297.012	228.0	12.9	③RC橋 RC中空床版	T型橋脚柱角型(RC)	2023	III	断面修復等						○	
2544	河内橋	国道8号	金沢河川国道事務所	石川県	津幡町	1990	34	297.497	160.0	12.9	②鋼橋(リベット継手)1桁(非合成)	壁式橋脚(RC)	2019	II						○	◇	
2545	大岩橋	国道8号	金沢河川国道事務所	石川県	津幡町	1988	36	297.875	105.0	12.9	②鋼橋(リベット継手)1桁(非合成)	T型橋脚柱角型(RC)	2023	II						○	◇	
2546	坂戸橋	国道8号	金沢河川国道事務所	石川県	津幡町	1988	36	298.205	107.4	12.9	②鋼橋(リベット継手)1桁(非合成)	T型橋脚柱角型(RC)	2023	III	塗装塗替、伸縮装置取替	□	●★				○	◇
2547	刈安高架橋(下り)	国道8号	金沢河川国道事務所	石川県	津幡町	2007	17	299.840	169.6	9.6	①鋼橋(ポルト又は鋼管継手)1桁(非合成)	T型橋脚柱角型(RC)	2023	II						◇	○	
2548	刈安ランプ橋	国道8号	金沢河川国道事務所	石川県	津幡町	2006	18	299.585	68.7	10.0	①鋼橋(ポルト又は鋼管継手)1桁(非合成)	T型橋脚柱角型(RC)	2023	I						◇	○	
2549	刈安ランプ橋	国道8号	金沢河川国道事務所	石川県	津幡町	2006	18	299.581	64.9	10.0	①鋼橋(ポルト又は鋼管継手)1桁(非合成)	T型橋脚柱角型(RC)	2023	I						◇	○	
2550	倉見跨道橋(下り)	国道8号	金沢河川国道事務所	石川県	津幡町	2006	18	301.719	32.0	10.5	④PC橋 ボスチンT桁	逆T式橋台	2023	I						◇	○	
2551	倉見高架橋(下り)	国道8号	金沢河川国道事務所	石川県	津幡町	2004	20	301.795	105.0	10.5	④PC橋 ボスチン中空床版	柱橋脚2柱角(RC)	2023	I						◇	○	
2552	倉見高架橋(ランプ下り)	国道8号	金沢河川国道事務所	石川県	津幡町	1997	27	301.795	105.0	9.9	④PC橋 ボスチン中空床版	柱橋脚2柱角(RC)	2019	I						○	◇	
2553	倉見高架橋(ランプ上り)	国道8号	金沢河川国道事務所	石川県	津幡町	1997	27	301.801	112.0	9.9	④PC橋 ボスチン中空床版	柱橋脚2柱角(RC)	2019	I						○	◇	
2554	加茂高架橋(下り)	国道8号	金沢河川国道事務所	石川県	津幡町	2006	18	304.905	60.6	10.4	④PC橋 フレチン中空床版	壁式橋脚(RC)	2023	I						◇	○	
2555	舟橋跨道橋(Aカブ)	国道8号	金沢河川国道事務所	石川県	津幡町	2000	24	305.512	20.3	10.5	④PC橋 フレチン中空床版	逆T式橋台	2021	I						◇	○	
2556	舟橋跨道橋(Dカブ)	国道8号	金沢河川国道事務所	石川県	津幡町	2000	24	305.507	23.1	10.5	④PC橋 フレチン中空床版	逆T式橋台	2021	I						◇	○	
2557	舟橋跨道橋(上り)	国道8号	金沢河川国道事務所	石川県	津幡町	2005	19	305.190	164.5	13.5	①鋼橋(ポルト又は鋼管継手)箱桁(非合成)	逆T式橋台	2019	I						○	◇	
2558	舟橋跨道橋(下り)	国道8号	金沢河川国道事務所	石川県	津幡町	2005	19	305.194	168.5	13.5	①鋼橋(ポルト又は鋼管継手)箱桁(非合成)	逆T式橋台	2019	I						○	◇	
2559	舟橋跨道橋(Cランプ)	国道8号	金沢河川国道事務所	石川県	津幡町	2006	18	305.305	113.2	6.5	①鋼橋(ポルト又は鋼管継手)箱桁(非合成)	逆T式橋台	2022	I						○	◇	
2560	舟橋跨道橋(Eランプ)	国道8号	金沢河川国道事務所	石川県	津幡町	2006	18	305.309	61.0	6.5	①鋼橋(ポルト又は鋼管継手)箱桁(非合成)	逆T式橋台	2022	I						○	◇	
2561	舟橋跨道橋(上り)	国道8号	金沢河川国道事務所	石川県	津幡町	2005	19	305.515	18.9	10.5	④PC橋 フレチン中空床版	逆T式橋台	2023	I						○	◇	
2562	舟橋跨道橋(下り)	国道8号	金沢河川国道事務所	石川県	津幡町	2005	19	305.515	18.9	10.5	④PC橋 フレチン中空床版	逆T式橋台	2023	I						○	◇	
2563	庄橋(上り)	国道8号	金沢河川国道事務所	石川県	津幡町	2000	24	306.063	25.5	10.5	④PC橋 フレチンT桁	ラーメン橋台	2019	I						○	◇	
2564	庄跨道橋(下り)	国道8号	金沢河川国道事務所	石川県	津幡町	1990	34	306.063	25.5	10.5	④PC橋 フレチンT桁	ラーメン橋台	2019	II						○	◇	
2565	津幡大橋(本線下り)	国道8号	金沢河川国道事務所	石川県	津幡町	1977	47	306.397	91.5	14.5	④PC橋 ボスチンT桁	壁式橋脚(RC)	2019	I						○	◇	
2566	津幡大橋(本線上り)	国道8号	金沢河川国道事務所	石川県	津幡町	1977	47	3														



NO	橋梁名	路線名	事務所	都道府県名	市町村名	架設年度 (西暦)	架設後 経過年数 (西暦)	距離標 (kp)	橋長 (m)	幅員 (m)	橋梁の種類		点検結果		備考	点検・修繕計画 ○定期点検 □点検 ●修繕工事 ★修繕完了 ×休止工事 △移管 ◇第三者点検	
											橋梁の種類		点検実施 年度	点検結果			主な修繕内容 (予定も含む)
											上部構造形式	下部構造形式					
2701	柳川歩道橋(下り起点側)	国道8号	金沢河川国道事務所	石川県	小松市	2003	21	341.028	93.0	4.1	①鋼橋(ポルト又は鋼管橋手)桁(非合成)	T型橋脚柱角型(RC)	2023	Ⅱ		○	
2702	柳川歩道橋(下り終点側)	国道8号	金沢河川国道事務所	石川県	小松市	2003	21	341.030	49.3	4.1	①鋼橋(ポルト又は鋼管橋手)桁(非合成)	T型橋脚柱角型(RC)	2023	Ⅱ		○	
2703	大長野高架橋(上り)	国道8号	金沢河川国道事務所	石川県	能美市	2001	23	341.018	228.0	9.7	①鋼橋(ポルト又は鋼管橋手)桁(非合成)	T型橋脚柱角型(RC)	2021	I		○	
2704	大長野高架橋(下り)	国道8号	金沢河川国道事務所	石川県	能美市	2001	23	341.018	228.0	9.7	①鋼橋(ポルト又は鋼管橋手)桁(非合成)	T型橋脚柱角型(RC)	2021	Ⅱ		○	
2705	小村高架橋(下り)	国道8号	金沢河川国道事務所	石川県	能美市	2000	24	341.012	130.0	9.8	②鋼橋(リベット継手)桁(非合成)	T型橋脚柱角型(RC)	2020	Ⅱ		○	
2706	能美1号跨道橋(下り)	国道8号	金沢河川国道事務所	石川県	小松市	2001	23	341.018	60.8	10.4	④PC橋 フレキシブル	T型橋脚柱角型(RC)	2020	I		○	
2707	能美2号跨道橋(上り)	国道8号	金沢河川国道事務所	石川県	小松市	2001	23	341.022	24.5	14.7	④PC橋 ボステン中空床版	逆T式橋台	2020	I		○	
2708	能美2号跨道橋(下り)	国道8号	金沢河川国道事務所	石川県	小松市	2001	23	341.022	24.5	12.5	④PC橋 ボステン中空床版	逆T式橋台	2020	I		○	
2709	経海跨道橋(下り)	国道8号	金沢河川国道事務所	石川県	小松市	1999	25	342.598	27.5	10.5	④PC橋 ボステンT桁	逆T式橋台	2023	Ⅱ		○	
2710	八幡北跨道橋(下り)	国道8号	金沢河川国道事務所	石川県	小松市	2002	22	342.417	59.0	10.5	①鋼橋(ポルト又は鋼管橋手)箱桁(非合成)	逆T式橋台	2023	Ⅱ		○	
2711	経海跨道橋(ランプ上り)	国道8号	金沢河川国道事務所	石川県	小松市	1997	27	342.590	27.5	6.5	④PC橋 フレキシブル	逆T式橋台	2023	I		○	
2712	経海跨道橋(ランプ下り)	国道8号	金沢河川国道事務所	石川県	小松市	1997	27	342.602	29.5	6.5	④PC橋 ボステンT桁	逆T式橋台	2023	I		○	
2713	八幡高架橋(上り)	国道8号	金沢河川国道事務所	石川県	小松市	1993	31	343.542	144.0	18.7	①鋼橋(ポルト又は鋼管橋手)桁(非合成)	T型橋脚柱角型(RC)	2023	I		○	
2714	八幡高架橋(下り)	国道8号	金沢河川国道事務所	石川県	小松市	1993	31	343.542	144.0	18.7	①鋼橋(ポルト又は鋼管橋手)桁(非合成)	T型橋脚柱角型(RC)	2023	Ⅱ		○	
2715	八幡西高架橋(下り)	国道8号	金沢河川国道事務所	石川県	小松市	2002	22	343.762	49.6	10.4	①鋼橋(ポルト又は鋼管橋手)箱桁(非合成)	逆T式橋台	2023	I		○	
2716	長坂橋(上り)	国道8号	金沢河川国道事務所	石川県	小松市	2011	13	344.498	58.8	10.7	①鋼橋(ポルト又は鋼管橋手)欄桁橋(その他)	T型橋脚柱角型(RC)	2022	I		○	
2717	長坂橋(下り)	国道8号	金沢河川国道事務所	石川県	小松市	1985	39	344.504	58.8	14.0	②鋼橋(リベット継手)桁(非合成)	T型橋脚柱角型(RC)	2023	Ⅱ		○	
2718	東山高架橋(上り)	国道8号	金沢河川国道事務所	石川県	小松市	1984	40	345.438	246.0	9.8	④PC橋 ボステン中空床版	柱橋脚2柱角(RC)	2020	Ⅱ		○	
2719	東山高架橋(下り)	国道8号	金沢河川国道事務所	石川県	小松市	2012	12	345.438	252.0	9.8	④PC橋 ボステン中空床版	壁式橋脚(RC)	2022	I		○	
2720	本江跨道橋(上り)	国道8号	金沢河川国道事務所	石川県	小松市	1990	34	345.981	24.0	10.5	④PC橋 ボステンT桁	逆T式橋台	2020	Ⅱ		○	
2721	本江跨道橋(下り)	国道8号	金沢河川国道事務所	石川県	小松市	2011	13	345.981	24.0	10.6	④PC橋 フレキシブル	逆T式橋台	2022	I		○	
2722	蓮代寺跨道橋(上り)	国道8号	金沢河川国道事務所	石川県	小松市	1990	34	347.271	15.0	10.5	④PC橋 フレキシブル	逆T式橋台	2019	I		○	
2723	蓮代寺跨道橋(下り)	国道8号	金沢河川国道事務所	石川県	小松市	2014	10	347.271	14.5	10.5	④PC橋 フレキシブル	逆T式橋台	2021	I		○	
2724	世百合橋(上り)	国道8号	金沢河川国道事務所	石川県	小松市	1987	37	348.548	18.0	13.9	④PC橋 フレキシブル	逆T式橋台	2021	Ⅱ		○	
2725	世百合橋(下り)	国道8号	金沢河川国道事務所	石川県	小松市	1999	25	348.548	18.0	13.9	④PC橋 フレキシブル	逆T式橋台	2021	I		○	
2726	主駒橋(上り)	国道8号	金沢河川国道事務所	石川県	小松市	1987	37	349.217	18.0	10.5	④PC橋 フレキシブル	逆T式橋台	2021	Ⅱ		○	
2727	主駒橋(下り)	国道8号	金沢河川国道事務所	石川県	小松市	1999	25	349.217	18.0	10.5	④PC橋 フレキシブル	逆T式橋台	2021	I		○	
2728	津波倉跨道橋(上り)	国道8号	金沢河川国道事務所	石川県	小松市	1991	33	351.120	26.0	10.5	④PC橋 ボステンT桁	逆T式橋台	2019	Ⅱ		○	
2729	日用川橋(ランプ下り)	国道8号	金沢河川国道事務所	石川県	小松市	1988	36	351.295	37.0	10.0	②鋼橋(リベット継手)桁(非合成)	逆T式橋台	2023	I		○	
2730	日用川橋(上り)	国道8号	金沢河川国道事務所	石川県	小松市	1990	34	351.297	37.0	10.7	②鋼橋(リベット継手)桁(非合成)	逆T式橋台	2023	Ⅲ	前面修復等	○	
2731	日用川橋(ランプ上り)	国道8号	金沢河川国道事務所	石川県	小松市	1989	35	351.300	37.0	10.0	②鋼橋(リベット継手)桁(非合成)	逆T式橋台	2023	Ⅱ		○	
2732	林跨道橋(上り)	国道8号	金沢河川国道事務所	石川県	小松市	1991	33	351.733	25.0	10.8	④PC橋 ボステンT桁	逆T式橋台	2019	I		○	
2733	二ツ梨跨道橋	国道8号	金沢河川国道事務所	石川県	小松市	1991	33	352.773	50.0	10.5	③RC橋 RC中空床版	柱橋脚2柱角(RC)	2019	I		○	
2734	天田野用水橋(下り)	国道8号	金沢河川国道事務所	石川県	小松市	1991	33	353.080	20.0	17.2	④PC橋 フレキシブル	逆T式橋台	2019	I		○	
2735	天田野用水橋(上り)	国道8号	金沢河川国道事務所	石川県	小松市	1991	33	353.080	20.0	15.8	④PC橋 フレキシブル	逆T式橋台	2019	I		○	
2736	二ツ梨高架橋(上り)	国道8号	金沢河川国道事務所	石川県	小松市	1991	33	353.265	162.0	9.8	③RC橋 RC中空床版	柱橋脚2柱角(RC)	2019	I		○	
2737	無名橋354.520	国道8号	金沢河川国道事務所	石川県	加賀市	1958	66	354.520	7.2	16.8	④PC橋 フレキシブル	重力式橋台	2020	Ⅲ	修繕完了	○	
2738	無名橋354.723	国道8号	金沢河川国道事務所	石川県	加賀市	1958	66	354.723	4.2	12.9	③RC橋 RC中実床版	重力式橋台	2020	Ⅱ		○	
2739	無名橋354.832	国道8号	金沢河川国道事務所	石川県	加賀市	1958	66	354.832	6.5	16.6	④PC橋 フレキシブル	重力式橋台	2020	Ⅱ		○	
2740	箱宮高架橋(下り)	国道8号	金沢河川国道事務所	石川県	小松市	1992	32	354.075	41.0	17.5	③RC橋 RC中空床版	柱橋脚2柱角(RC)	2019	Ⅱ		○	
2741	箱宮高架橋(上り)	国道8号	金沢河川国道事務所	石川県	小松市	1992	32	354.080	40.0	17.5	③RC橋 RC中空床版	柱橋脚2柱角(RC)	2019	Ⅱ		○	
2742	箱宮跨道橋(下り)	国道8号	金沢河川国道事務所	石川県	加賀市	2009	15	354.354	32.5	10.5	④PC橋 ボステンT桁	逆T式橋台	2021	I		○	
2743	箱宮跨道橋(上り)	国道8号	金沢河川国道事務所	石川県	加賀市	1992	32	354.354	33.0	10.5	④PC橋 ボステンT桁	逆T式橋台	2019	Ⅱ		○	
2744	箱宮溝橋(下り)	国道8号	金沢河川国道事務所	石川県	加賀市	2009	15	354.537	16.0	10.5	④PC橋 フレキシブル	逆T式橋台	2021	I		○	
2745	箱宮溝橋(上り)	国道8号	金沢河川国道事務所	石川県	加賀市	1992	32	354.537	16.0	10.5	④PC橋 フレキシブル	逆T式橋台	2019	Ⅱ		○	
2746	湯の国橋	国道8号	金沢河川国道事務所	石川県	加賀市	1960	64	356.844	98.5	10.1	②鋼橋(リベット継手)桁(合成)	壁式橋脚(RC)	2020	Ⅲ	前面修復等	○	
2747	湯の国橋(側道橋)	国道8号	金沢河川国道事務所	石川県	加賀市	1981	43	356.844	98.5	3.3	②鋼橋(リベット継手)桁(非合成)	壁式橋脚(RC)	2020	Ⅱ		○	
2748	無名橋358.570	国道8号	金沢河川国道事務所	石川県	加賀市	1959	65	358.570	2.7	17.1	③RC橋 RC中実床版	重力式橋台	2021	I		○	
2749	加賀橋(下り)	国道8号	金沢河川国道事務所	石川県	加賀市	2015	9	359.370	14.2	18.0	④PC橋 フレキシブル	逆T式橋台	2021	I		○	
2750	加賀大橋(上り)	国道8号	金沢河川国道事務所	石川県	加賀市	1959	65	361.196	64.9	10.1	②鋼橋(リベット継手)箱桁(合成)	半重力式橋台	2020	Ⅱ		○	
2751	加賀大橋(下り)	国道8号	金沢河川国道事務所	石川県	加賀市	2012	12	361.196	66.0	14.0	①鋼橋(ポルト又は鋼管橋手)箱桁(非合成)	逆T式橋台	2020	I		○	
2752	加賀大橋(側道橋)	国道8号	金沢河川国道事務所	石川県	加賀市	1980	44	361.196	64.9	3.3	②鋼橋(リベット継手)桁(非合成)	逆T式橋台	2020	Ⅱ		○	
2753	無名橋361.272	国道8号	金沢河川国道事務所	石川県	加賀市	1960	64	361.272	4.1	22.8	③RC橋 RC中実床版	重力式橋台	2022	Ⅱ		○	
2754	三谷大橋	国道8号	金沢河川国道事務所	石川県	加賀市	1986	38	363.035	518.5	12.2	④PC橋 フレキシブル	T型橋脚柱角型(RC)	2021	Ⅱ		○	
2755	三谷大橋(オナラップ)	国道8号	金沢河川国道事務所	石川県	加賀市	1986	38	363.035	63.0	5.0	④PC橋 フレキシブル	T型橋脚柱角型(RC)	2021	Ⅲ	前面修復	○	
2756	市道242号線橋	国道8号	金沢河川国道事務所	石川県	加賀市	1989	35	363.170	25.0	12.3	③RC橋 RC中実床版	T型橋脚(RC)	2019	I		○	
2757	三谷大橋(オナラップ)	国道8号	金沢河川国道事務所	石川県	加賀市	1986	38	363.233	59.0	5.0	④PC橋 フレキシブル	壁式橋脚(RC)	2022	I		○	
2758	3号床版橋	国道8号	金沢河川国道事務所	石川県	加賀市	1988	36	363.285	5.5	13.0	③RC橋 RC中実床版	その他(橋台)	2022	I		○	
2759	4号床版橋	国道8号	金沢河川国道事務所	石川県	加賀市	1988	36	363.299	5.9	16.0	③RC橋 RC中実床版	逆T式橋台	2022	I		○	
2760	三谷川橋	国道8号	金沢河川国道事務所	石川県	加賀市	1987	37	363.306	34.4	13.0	④PC橋 フレキシブル	逆T式橋台	2020	I		○	
2761	5号床版橋	国道8号	金沢河川国道事務所	石川県	加賀市	1989	35	363.478	8.0	13.0	④PC橋 フレキシブル	逆T式橋台	2021	I		○	
2762	熊坂2号跨道橋(下り)	国道8号	金沢河川国道事務所	石川県	加賀市	1985	39	363.681	9.0	12.6	④PC橋 フレキシブル	重力式橋台	2021	I		○	
2763	熊坂2号跨道橋(上り)	国道8号	金沢河川国道事務所	石川県	加賀市	1989	35	363.681	9.0	16.0	④PC橋 フレキシブル	重力式橋台	2021	I		○	
2764	細坪跨道橋(上り)	国道8号	金沢河川国道事務所	石川県	加賀市	2007	17	363.950	25.0	28.8	④PC橋 フレキシブル	逆T式橋台	2019	I		○	
2765	細坪跨道橋(下り)	国道8号	金沢河川国道事務所	石川県	加賀市	2008	16	363.950	25.0	28.8	④PC橋 フレキシブル	逆T式橋台	2019	I		○	
2766	花岡跨道橋(上り)	国道8号	金沢河川国道事務所	石川県	加賀市	1964	60	364.587	150.6	8.6	②鋼橋(リベット継手)桁(合成)	ラーメン橋脚(RC)	2019	Ⅲ	伸縮装置取替、地盤前面修復	○	
2767	花岡跨道橋(下り)	国道8号	金沢河川国道事務所	石川県	加賀市	2008	16	364.588	149.1	13.7	①鋼橋(ポルト又は鋼管橋手)箱桁(非合成)	T型橋脚柱角型(RC)	2019	I		○	
2768	無名橋365.254	国道8号	金沢河川国道事務所														

北陸地方整備局 橋梁点検修繕計画

令和7年3月時点

NO	橋梁名	路線名	事務所	都道府県名	市町村名	架設年度 (西暦)	架設後 経過年数 (西暦)	距離標 (kp)	橋長 (m)	幅員 (m)	橋梁の種類		点検結果		備考	点検・修繕計画 ○定期点検 □設計 ●修繕工事 ★修繕完了 ×廃止工事 △移管 ◇第三者点検		
											橋梁の種類		点検実施 年度	点検結果			主な修繕内容 (予定も含む)	
											上部構造形式	下部構造形式						
2801	11号道路BOX一下	国道8号	金沢河川国道事務所	石川県	金沢市	1971	53	313.700	5.7	18.4	RC橋 RC溝橋(BOXカルバート)	その他(橋台)	2020	I		○		
2802	12号道路BOX一上	国道8号	金沢河川国道事務所	石川県	金沢市	1973	51	313.800	10.5	18.7	RC橋 RC溝橋(BOXカルバート)	その他(橋台)	2020	II		○		◇
2803	12号道路BOX一下	国道8号	金沢河川国道事務所	石川県	金沢市	1971	53	313.800	10.4	18.2	RC橋 RC溝橋(BOXカルバート)	その他(橋台)	2020	II		○		◇
2804	金沢市田中町1	国道8号	金沢河川国道事務所	石川県	金沢市	1971	53	314.400	5.0	22.0	RC橋 RC溝橋(BOXカルバート)	その他(橋台)	2019	I		○		◇
2805	13号道路BOX一上	国道8号	金沢河川国道事務所	石川県	金沢市	1972	52	314.400	6.8	24.9	RC橋 RC溝橋(BOXカルバート)	その他(橋台)	2020	II		○		◇
2806	金沢市田中町2	国道8号	金沢河川国道事務所	石川県	金沢市	1971	53	314.500	7.3	25.5	RC橋 RC溝橋(BOXカルバート)	その他(橋台)	2019	I		○		◇
2807	13号道路BOX一下	国道8号	金沢河川国道事務所	石川県	金沢市	1971	53	314.500	6.6	24.9	RC橋 RC溝橋(BOXカルバート)	その他(橋台)	2020	I		○		◇
2808	金沢市田中町3	国道8号	金沢河川国道事務所	石川県	金沢市	1973	51	314.600	8.9	34.8	RC橋 RC溝橋(BOXカルバート)	その他(橋台)	2019	I		○		◇
2809	14号BOX一上	国道8号	金沢河川国道事務所	石川県	金沢市	1972	52	314.800	5.0	28.3	RC橋 RC溝橋(BOXカルバート)	その他(橋台)	2020	I		○		◇
2810	14号BOX一下	国道8号	金沢河川国道事務所	石川県	金沢市	1971	53	314.800	4.9	22.1	RC橋 RC溝橋(BOXカルバート)	その他(橋台)	2020	I		○		◇
2811	金沢市松寺町1	国道8号	金沢河川国道事務所	石川県	金沢市	1973	51	315.000	5.8	20.5	RC橋 RC溝橋(BOXカルバート)	その他(橋台)	2019	I		○		◇
2812	金沢市松寺町2	国道8号	金沢河川国道事務所	石川県	金沢市	1971	53	315.000	5.7	24.1	RC橋 RC溝橋(BOXカルバート)	その他(橋台)	2019	I		○		◇
2813	金沢市松寺町3	国道8号	金沢河川国道事務所	石川県	金沢市	1973	51	315.100	2.5	24.2	RC橋 RC溝橋(BOXカルバート)	その他(橋台)	2019	I		○		◇
2814	金沢市磯部町1	国道8号	金沢河川国道事務所	石川県	金沢市	1971	53	315.200	2.5	19.6	RC橋 RC溝橋(BOXカルバート)	その他(橋台)	2019	I		○		◇
2815	金沢市磯部町2	国道8号	金沢河川国道事務所	石川県	金沢市	1973	51	315.300	2.5	23.2	RC橋 RC溝橋(BOXカルバート)	その他(橋台)	2019	I		○		◇
2816	金沢市磯部町3	国道8号	金沢河川国道事務所	石川県	金沢市	1971	53	315.300	2.6	25.3	RC橋 RC溝橋(BOXカルバート)	その他(橋台)	2019	I		○		◇
2817	15号A地下横断歩道	国道8号	金沢河川国道事務所	石川県	金沢市	1973	51	316.000	2.6	19.5	RC橋 RC溝橋(BOXカルバート)	その他(橋台)	2022	I		◇		○
2818	15号B地下横断歩道	国道8号	金沢河川国道事務所	石川県	金沢市	1972	52	316.100	2.4	12.8	RC橋 RC溝橋(BOXカルバート)	その他(橋台)	2022	I		◇		○
2819	金沢市涌江町1	国道8号	金沢河川国道事務所	石川県	金沢市	1973	51	316.300	3.1	17.8	RC橋 RC溝橋(BOXカルバート)	その他(橋台)	2019	I		○		◇
2820	金沢市涌江町2	国道8号	金沢河川国道事務所	石川県	金沢市	1970	54	316.300	3.3	16.3	RC橋 RC溝橋(BOXカルバート)	その他(橋台)	2019	I		○		◇
2821	16号A地下横断歩道	国道8号	金沢河川国道事務所	石川県	金沢市	1973	51	316.400	2.6	15.8	RC橋 RC溝橋(BOXカルバート)	その他(橋台)	2022	II		◇		○
2822	16号B地下横断歩道	国道8号	金沢河川国道事務所	石川県	金沢市	1971	53	316.400	2.6	19.0	RC橋 RC溝橋(BOXカルバート)	その他(橋台)	2022	II		◇		○
2823	金沢市南新保町1	国道8号	金沢河川国道事務所	石川県	金沢市	1973	51	316.700	3.7	19.1	RC橋 RC溝橋(BOXカルバート)	その他(橋台)	2019	II		○		◇
2824	金沢市南新保町2	国道8号	金沢河川国道事務所	石川県	金沢市	1970	54	316.700	3.5	27.3	RC橋 RC溝橋(BOXカルバート)	その他(橋台)	2019	I		○		◇
2825	17号A地下横断歩道	国道8号	金沢河川国道事務所	石川県	金沢市	1973	51	316.800	2.6	18.8	RC橋 RC溝橋(BOXカルバート)	その他(橋台)	2022	II		◇		○
2826	17号B地下横断歩道	国道8号	金沢河川国道事務所	石川県	金沢市	1971	53	316.800	2.6	17.8	RC橋 RC溝橋(BOXカルバート)	その他(橋台)	2022	I		◇		○
2827	金沢市南新保町一上	国道8号	金沢河川国道事務所	石川県	金沢市	1973	51	316.900	3.4	21.1	RC橋 RC溝橋(BOXカルバート)	その他(橋台)	2019	I		○		◇
2828	金沢市南新保町3	国道8号	金沢河川国道事務所	石川県	金沢市	1970	54	316.900	3.1	14.8	RC橋 RC溝橋(BOXカルバート)	その他(橋台)	2019	II		○		◇
2829	金沢市南新保町5	国道8号	金沢河川国道事務所	石川県	金沢市	1973	51	317.100	2.2	21.0	RC橋 RC溝橋(BOXカルバート)	その他(橋台)	2019	II		○		◇
2830	金沢市南新保町6	国道8号	金沢河川国道事務所	石川県	金沢市	1970	54	317.100	2.5	17.6	RC橋 RC溝橋(BOXカルバート)	その他(橋台)	2019	I		○		◇
2831	金沢市南新保町7	国道8号	金沢河川国道事務所	石川県	金沢市	1970	54	317.200	2.8	27.9	RC橋 RC溝橋(BOXカルバート)	その他(橋台)	2019	I		○		◇
2832	金沢市南新保町8	国道8号	金沢河川国道事務所	石川県	金沢市	不明	-	317.300	5.4	18.5	RC橋 RC溝橋(BOXカルバート)	その他(橋台)	2019	I		○		◇
2833	西念橋断地下道A	国道8号	金沢河川国道事務所	石川県	金沢市	1985	39	317.400	3.7	35.3	RC橋 RC溝橋(BOXカルバート)	その他(橋台)	2022	II		◇		○
2834	金沢市西念町2	国道8号	金沢河川国道事務所	石川県	金沢市	1970	54	317.600	3.3	21.9	RC橋 RC溝橋(BOXカルバート)	その他(橋台)	2019	I		○		◇
2835	19号A地下横断歩道	国道8号	金沢河川国道事務所	石川県	金沢市	1973	51	317.800	2.5	13.6	RC橋 RC溝橋(BOXカルバート)	その他(橋台)	2022	II		◇		○
2836	19号B地下横断歩道	国道8号	金沢河川国道事務所	石川県	金沢市	1971	53	317.900	2.5	10.9	RC橋 RC溝橋(BOXカルバート)	その他(橋台)	2022	II		◇		○
2837	金沢市二宮町	国道8号	金沢河川国道事務所	石川県	金沢市	1973	51	317.900	2.4	28.4	RC橋 RC溝橋(BOXカルバート)	その他(橋台)	2019	I		○		◇
2838	金沢市北町	国道8号	金沢河川国道事務所	石川県	金沢市	1970	54	317.900	2.4	26.2	RC橋 RC溝橋(BOXカルバート)	その他(橋台)	2019	I		○		◇
2839	金沢市涌江町1	国道8号	金沢河川国道事務所	石川県	金沢市	不明	-	318.200	4.2	14.2	RC橋 RC溝橋(BOXカルバート)	その他(橋台)	2019	I		○		◇
2840	金沢市涌江町2	国道8号	金沢河川国道事務所	石川県	金沢市	1970	54	318.200	4.8	10.0	RC橋 RC溝橋(BOXカルバート)	その他(橋台)	2019	II		○		◇
2841	藤江 2.0号A上	国道8号	金沢河川国道事務所	石川県	金沢市	1973	51	318.700	2.5	19.6	RC橋 RC溝橋(BOXカルバート)	その他(橋台)	2022	II		◇		○
2842	藤江 2.0号B下	国道8号	金沢河川国道事務所	石川県	金沢市	1970	54	318.700	2.4	12.2	RC橋 RC溝橋(BOXカルバート)	その他(橋台)	2022	II		◇		○
2843	21号A横断地下道	国道8号	金沢河川国道事務所	石川県	金沢市	1973	51	319.000	2.5	13.1	RC橋 RC溝橋(BOXカルバート)	その他(橋台)	2022	II		◇		○
2844	桜田 2.1号B下	国道8号	金沢河川国道事務所	石川県	金沢市	1970	54	319.000	2.4	12.1	RC橋 RC溝橋(BOXカルバート)	その他(橋台)	2022	II		◇		○
2845	金沢市板田町1	国道8号	金沢河川国道事務所	石川県	金沢市	1973	51	319.100	2.8	18.5	RC橋 RC溝橋(BOXカルバート)	その他(橋台)	2019	I		○		◇
2846	金沢市板田町2	国道8号	金沢河川国道事務所	石川県	金沢市	1969	55	319.100	4.0	18.7	RC橋 RC溝橋(BOXカルバート)	その他(橋台)	2019	I		○		◇
2847	金沢市板田町3	国道8号	金沢河川国道事務所	石川県	金沢市	1973	51	319.100	2.8	16.9	RC橋 RC溝橋(BOXカルバート)	その他(橋台)	2019	II		○		◇
2848	金沢市板田町4	国道8号	金沢河川国道事務所	石川県	金沢市	1970	54	319.100	4.3	14.9	RC橋 RC溝橋(BOXカルバート)	その他(橋台)	2019	I		○		◇
2849	示野-1, 2.2号A上	国道8号	金沢河川国道事務所	石川県	金沢市	1973	51	319.200	2.5	13.3	RC橋 RC溝橋(BOXカルバート)	その他(橋台)	2023	II		◇		○
2850	示野-1, 2.2号B下	国道8号	金沢河川国道事務所	石川県	金沢市	1970	54	319.200	2.5	19.0	RC橋 RC溝橋(BOXカルバート)	その他(橋台)	2023	I		◇		○
2851	金沢市示野町1	国道8号	金沢河川国道事務所	石川県	金沢市	1973	51	319.300	3.2	19.9	RC橋 RC溝橋(BOXカルバート)	その他(橋台)	2019	I		○		◇
2852	金沢市示野町2	国道8号	金沢河川国道事務所	石川県	金沢市	1969	55	319.300	3.3	12.1	RC橋 RC溝橋(BOXカルバート)	その他(橋台)	2019	I		○		◇
2853	示野-2, 2.3号A上	国道8号	金沢河川国道事務所	石川県	金沢市	1973	51	319.500	2.5	25.0	RC橋 RC溝橋(BOXカルバート)	その他(橋台)	2023	I		◇		○
2854	示野-2, 2.3号B下	国道8号	金沢河川国道事務所	石川県	金沢市	1973	51	319.500	2.4	16.8	RC橋 RC溝橋(BOXカルバート)	その他(橋台)	2023	I		◇		○
2855	金沢市示野町3	国道8号	金沢河川国道事務所	石川県	金沢市	1973	51	319.600	3.8	21.7	RC橋 RC溝橋(BOXカルバート)	その他(橋台)	2019	I		○		◇
2856	金沢市示野町4	国道8号	金沢河川国道事務所	石川県	金沢市	1969	55	319.600	3.9	17.2	RC橋 RC溝橋(BOXカルバート)	その他(橋台)	2019	I		○		◇
2857	示野-3, 2.4号A上	国道8号	金沢河川国道事務所	石川県	金沢市	1973	51	319.700	2.5	25.0	RC橋 RC溝橋(BOXカルバート)	その他(橋台)	2023	I		◇		○
2858	示野-3, 2.4号B下	国道8号	金沢河川国道事務所	石川県	金沢市	1970	54	319.700	2.5	11.8	RC橋 RC溝橋(BOXカルバート)	その他(橋台)	2023	II		◇		○
2859	25号道路BOX一下	国道8号	金沢河川国道事務所	石川県	金沢市	1969	55	319.900	10.8	15.1	RC橋 RC溝橋(BOXカルバート)	その他(橋台)	2020	II		○		◇
2860	25号道路BOX一上	国道8号	金沢河川国道事務所	石川県	金沢市	1973	51	320.000	10.8	20.7	RC橋 RC溝橋(BOXカルバート)	その他(橋台)	2020	II		○		◇
2861	26の1号BOX一上	国道8号	金沢河川国道事務所	石川県	金沢市	1982	42	320.300	8.8	19.3	RC橋 RC溝橋(BOXカルバート)	その他(橋台)	2020	I		○		◇
2862	26の1号BOX一下	国道8号	金沢河川国道事務所	石川県	金沢市	1982	42	320.300	8.8	19.5	RC橋 RC溝橋(BOXカルバート)	その他(橋台)	2020	II		○		◇
2863	26の2号BOX一上	国道8号	金沢河川国道事務所	石川県	金沢市	1982	42	320.300	14.9	20.5	RC橋 RC溝橋(BOXカルバート)	その他(橋台)	2020	I		○		◇
2864	金沢市古府町1	国道8号	金沢河川国道事務所	石川県	金沢市	1969	55	320.400	6.1	29.5	RC橋 RC溝橋(BOXカルバート)	その他(橋台)	2019	I		○		◇
2865	古府-1, 2.7号一上	国道8号	金沢河川国道事務所	石川県	金沢市	1973	51	320.500	4.6	20.0	RC橋 RC溝橋(BOXカルバート)	その他(橋台)	2020	I		○		◇
2866	古府-1, 2.7号一下	国道8号	金沢河川国道事務所	石川県	金沢市	1969	55	320.500	4.0	17.4	RC橋 RC溝橋(BOXカルバート)	その他(橋台)	2020	I		○		◇
2867	金沢市古府町2	国道8号	金沢河川国道事務所	石川県	金沢市	不明	-	320.600	3.6	18.9	RC橋 RC溝橋(BOXカルバート)	その他(橋台)	2019	I		○		◇
2868	金沢市古府町3	国道8号	金沢河川国道事務所	石川県	金沢市	1969	55	320.600	4.6	16.8	RC橋 RC溝橋(BOXカルバート)	その他(橋台)	2019	I		○		◇
2869	古府-2, 2.8号一上	国道8号	金沢河川国道事務所	石川県	金沢市	1973	51	320.800	4.7	23.4	RC橋 RC溝橋(BOXカルバート)	その他(橋台)	2020	II		○		◇
2870	古府-2, 2.8号一下	国道8号	金沢河川国道事務所	石川県	金沢市	1969	55	320.800	4.6	22.8	RC橋 RC溝橋(BOXカルバート)	その他(橋台)	2020	I		○		◇
2871	西園緑地公園前29A	国道8号	金沢河川国道事務所	石川県	金沢市	1985	39	320.900	4.6	10.7	RC橋 RC溝橋(BOXカルバート)	その他(橋台)	2023	II		◇		○
2872	西園緑地公園前29B	国道8号	金沢河川国道事務所	石川県	金沢市	1985	39	320.900	4.6	12.4	RC橋 RC溝橋(BOXカルバート)	その他(橋台)	2023	II		◇		○
2873	金沢市古府町4	国道8号	金沢河川国道事務所	石川県	金沢市	1969	55	321.000	5.3									

NO	橋梁名	路線名	事務所	都道府県名	市町村名	架設年度 (西暦)	架設後 経過年数 (西暦)	距離標 (kp)	橋長 (m)	幅員 (m)	橋梁の種類		点検結果		備考	点検・修繕計画 ○定期点検 ㊦設計 ●修繕工事 ★修繕完了 ×廃止工事 △移管 ◇第三者点検					
											橋梁の種類		点検実施 年度	点検結果		主な修繕内容 (予定も含む)	2024年度 実施・計画	2025年度 計画	2026年度 計画	2027年度 計画	2028年度 計画
											上部構造形式	下部構造形式									
2901	47号橋断地下道	国道8号	金沢河川国道事務所	石川県	白山市	1967	57	328.500	2.4	36.5	GRC橋 RC溝橋(BOXカルバート)	その他(橋台)	2021	I		◇	○				
2902	松任市平松町	国道8号	金沢河川国道事務所	石川県	白山市	1967	57	329.000	2.4	42.3	GRC橋 RC溝橋(BOXカルバート)	その他(橋台)	2020	II			○				
2903	48号道路BOX	国道8号	金沢河川国道事務所	石川県	白山市	1967	57	329.300	5.7	33.0	GRC橋 RC溝橋(BOXカルバート)	その他(橋台)	2021	I		◇		○			
2904	松任市福留町1	国道8号	金沢河川国道事務所	石川県	白山市	1972	52	330.000	3.1	33.0	GRC橋 RC溝橋(BOXカルバート)	その他(橋台)	2020	I			○				
2905	49号橋断地下道	国道8号	金沢河川国道事務所	石川県	白山市	1967	57	330.200	2.4	23.3	GRC橋 RC溝橋(BOXカルバート)	その他(橋台)	2021	II		◇		○			
2906	50号道路BOX	国道8号	金沢河川国道事務所	石川県	白山市	1967	57	330.600	3.7	28.4	GRC橋 RC溝橋(BOXカルバート)	その他(橋台)	2021	II			○				
2907	51号道路BOX	国道8号	金沢河川国道事務所	石川県	白山市	1967	57	331.000	3.6	25.7	GRC橋 RC溝橋(BOXカルバート)	その他(橋台)	2021	I		◇		○			
2908	52号橋断地下道	国道8号	金沢河川国道事務所	石川県	白山市	1967	57	331.300	2.4	28.0	GRC橋 RC溝橋(BOXカルバート)	その他(橋台)	2021	I		◇		○			
2909	53号道路BOX	国道8号	金沢河川国道事務所	石川県	白山市	1967	57	331.600	4.9	29.7	GRC橋 RC溝橋(BOXカルバート)	その他(橋台)	2021	II		◇		○			
2910	54号道路BOX	国道8号	金沢河川国道事務所	石川県	白山市	1971	53	331.900	5.2	29.0	GRC橋 RC溝橋(BOXカルバート)	その他(橋台)	2021	II		◇		○			
2911	55号橋断地下道	国道8号	金沢河川国道事務所	石川県	白山市	1971	53	332.300	2.5	27.5	GRC橋 RC溝橋(BOXカルバート)	その他(橋台)	2021	I		◇		○			
2912	松任市福留町2	国道8号	金沢河川国道事務所	石川県	白山市	1971	53	332.600	3.3	30.5	GRC橋 RC溝橋(BOXカルバート)	その他(橋台)	2020	I			○				
2913	56号橋断地下道	国道8号	金沢河川国道事務所	石川県	白山市	1973	51	332.700	2.5	33.8	GRC橋 RC溝橋(BOXカルバート)	その他(橋台)	2021	I		◇		○			
2914	100号道路BOX	国道8号	金沢河川国道事務所	石川県	白山市	1971	53	332.900	4.8	31.7	GRC橋 RC溝橋(BOXカルバート)	その他(橋台)	2021	II		◇		○			
2915	101号橋断地下道	国道8号	金沢河川国道事務所	石川県	白山市	1972	52	333.200	2.5	28.2	GRC橋 RC溝橋(BOXカルバート)	その他(橋台)	2021	I		◇		○			
2916	102号道路BOX	国道8号	金沢河川国道事務所	石川県	白山市	1971	53	333.400	4.9	25.6	GRC橋 RC溝橋(BOXカルバート)	その他(橋台)	2021	I		◇		○			
2917	松任市源兵衛町1	国道8号	金沢河川国道事務所	石川県	白山市	1972	52	333.700	2.7	35.6	GRC橋 RC溝橋(BOXカルバート)	その他(橋台)	2020	I		◇		○			
2918	103号橋断地下道	国道8号	金沢河川国道事務所	石川県	白山市	1972	52	333.800	2.5	31.9	GRC橋 RC溝橋(BOXカルバート)	その他(橋台)	2021	I		◇		○			
2919	104号道路BOX	国道8号	金沢河川国道事務所	石川県	白山市	1974	50	334.000	4.6	28.0	GRC橋 RC溝橋(BOXカルバート)	その他(橋台)	2021	II		◇		○			
2920	松任市源兵衛町2	国道8号	金沢河川国道事務所	石川県	白山市	1974	50	334.100	2.9	36.3	GRC橋 RC溝橋(BOXカルバート)	その他(橋台)	2020	I			○				
2921	105号道路BOX	国道8号	金沢河川国道事務所	石川県	白山市	1974	50	334.600	4.6	31.9	GRC橋 RC溝橋(BOXカルバート)	その他(橋台)	2021	II		◇		○			
2922	106号道路BOX	国道8号	金沢河川国道事務所	石川県	白山市	1977	47	334.900	4.9	27.7	GRC橋 RC溝橋(BOXカルバート)	その他(橋台)	2021	I		◇		○			
2923	107号橋断地下道	国道8号	金沢河川国道事務所	石川県	白山市	1976	48	335.200	3.0	35.9	GRC橋 RC溝橋(BOXカルバート)	その他(橋台)	2021	I		◇		○			
2924	108号道路BOX	国道8号	金沢河川国道事務所	石川県	白山市	1975	49	335.300	5.0	28.7	GRC橋 RC溝橋(BOXカルバート)	その他(橋台)	2021	I		◇		○			
2925	109号道路BOX	国道8号	金沢河川国道事務所	石川県	川北町	1974	50	335.400	6.8	43.4	GRC橋 RC溝橋(BOXカルバート)	その他(橋台)	2021	II		◇		○			
2926	川北町橋1	国道8号	金沢河川国道事務所	石川県	川北町	1974	50	335.500	5.5	46.7	GRC橋 RC溝橋(BOXカルバート)	その他(橋台)	2020	I			○				
2927	110号道路BOX	国道8号	金沢河川国道事務所	石川県	川北町	1975	49	335.600	6.6	54.0	GRC橋 RC溝橋(BOXカルバート)	その他(橋台)	2021	I		◇		○			
2928	川北町橋2	国道8号	金沢河川国道事務所	石川県	川北町	1975	49	335.700	3.9	46.4	GRC橋 RC溝橋(BOXカルバート)	その他(橋台)	2020	II			○				
2929	111号橋断地下道	国道8号	金沢河川国道事務所	石川県	川北町	1976	48	335.800	3.2	41.6	GRC橋 RC溝橋(BOXカルバート)	その他(橋台)	2021	I		◇		○			
2930	112号道路BOX	国道8号	金沢河川国道事務所	石川県	川北町	1975	49	335.900	5.7	50.3	GRC橋 RC溝橋(BOXカルバート)	その他(橋台)	2021	I		◇		○			
2931	113号道路BOX	国道8号	金沢河川国道事務所	石川県	川北町	1975	49	336.000	5.3	50.4	GRC橋 RC溝橋(BOXカルバート)	その他(橋台)	2021	I		◇		○			
2932	114号道路BOX	国道8号	金沢河川国道事務所	石川県	川北町	1975	49	336.200	8.0	59.3	GRC橋 RC溝橋(BOXカルバート)	その他(橋台)	2021	I		◇		○			
2933	116号道路BOX	国道8号	金沢河川国道事務所	石川県	川北町	1975	49	336.800	8.3	32.7	GRC橋 RC溝橋(BOXカルバート)	その他(橋台)	2021	I		◇		○			
2934	117号道路BOX	国道8号	金沢河川国道事務所	石川県	白山市	1976	48	337.300	8.3	32.2	GRC橋 RC溝橋(BOXカルバート)	その他(橋台)	2021	I		◇		○			
2935	119号道路BOX	国道8号	金沢河川国道事務所	石川県	白山市	1977	47	337.700	5.0	28.7	GRC橋 RC溝橋(BOXカルバート)	その他(橋台)	2021	I		◇		○			
2936	寺井町赤井	国道8号	金沢河川国道事務所	石川県	能美市	1977	47	337.800	2.4	80.0	GRC橋 RC溝橋(BOXカルバート)	その他(橋台)	2020	I			○				
2937	122号道路BOX	国道8号	金沢河川国道事務所	石川県	白山市	1977	47	338.200	5.1	32.6	GRC橋 RC溝橋(BOXカルバート)	その他(橋台)	2021	I		◇		○			
2938	123号道路BOX	国道8号	金沢河川国道事務所	石川県	白山市	1977	47	338.400	5.1	22.1	GRC橋 RC溝橋(BOXカルバート)	その他(橋台)	2021	I		◇		○			
2939	横上町西在田1	国道8号	金沢河川国道事務所	石川県	能美市	1978	46	338.800	2.6	34.2	GRC橋 RC溝橋(BOXカルバート)	その他(橋台)	2020	I			○				
2940	126号道路BOX	国道8号	金沢河川国道事務所	石川県	白山市	1977	47	339.000	9.2	26.7	GRC橋 RC溝橋(BOXカルバート)	その他(橋台)	2021	I		◇		○			
2941	127号道路BOX	国道8号	金沢河川国道事務所	石川県	白山市	1978	46	339.200	7.5	22.3	GRC橋 RC溝橋(BOXカルバート)	その他(橋台)	2021	II		◇		○			
2942	横上町西在田2	国道8号	金沢河川国道事務所	石川県	能美市	1978	46	339.300	3.1	52.5	GRC橋 RC溝橋(BOXカルバート)	その他(橋台)	2020	I			○				
2943	横上町五間堂	国道8号	金沢河川国道事務所	石川県	能美市	1979	45	339.400	3.6	10.9	GRC橋 RC溝橋(BOXカルバート)	その他(橋台)	2020	I			○				
2944	128号道路BOX	国道8号	金沢河川国道事務所	石川県	白山市	1979	45	339.800	4.8	36.0	GRC橋 RC溝橋(BOXカルバート)	その他(橋台)	2021	I		◇		○			
2945	130号道路BOX	国道8号	金沢河川国道事務所	石川県	小松市	1979	45	340.200	9.5	22.2	GRC橋 RC溝橋(BOXカルバート)	その他(橋台)	2021	I		◇		○			
2946	132号道路BOX	国道8号	金沢河川国道事務所	石川県	白山市	1979	45	340.600	7.7	26.0	GRC橋 RC溝橋(BOXカルバート)	その他(橋台)	2021	I		◇		○			
2947	133号道路BOX	国道8号	金沢河川国道事務所	石川県	白山市	1980	44	340.800	7.7	22.0	GRC橋 RC溝橋(BOXカルバート)	その他(橋台)	2021	I		◇		○			
2948	寺井町小長野1	国道8号	金沢河川国道事務所	石川県	能美市	1980	44	341.000	2.3	7.9	GRC橋 RC溝橋(BOXカルバート)	その他(橋台)	2020	I			○				
2949	寺井町小長野2	国道8号	金沢河川国道事務所	石川県	能美市	1980	44	341.000	3.5	35.8	GRC橋 RC溝橋(BOXカルバート)	その他(橋台)	2020	I			○				
2950	134号道路BOX	国道8号	金沢河川国道事務所	石川県	能美市	1979	45	341.000	7.7	35.7	GRC橋 RC溝橋(BOXカルバート)	その他(橋台)	2021	II		◇		○			
2951	寺井町大長野1	国道8号	金沢河川国道事務所	石川県	能美市	1996	28	341.000	9.6	35.9	GRC橋 RC溝橋(BOXカルバート)	その他(橋台)	2021	I		◇		○			
2952	寺井町大長野2	国道8号	金沢河川国道事務所	石川県	能美市	1996	28	341.000	11.1	24.0	GRC橋 RC溝橋(BOXカルバート)	その他(橋台)	2021	I		◇		○			
2953	大長野道路BOX	国道8号	金沢河川国道事務所	石川県	能美市	2000	24	341.000	11.5	22.4	GRC橋 RC溝橋(BOXカルバート)	その他(橋台)	2021	I		◇		○			
2954	小松市千代町	国道8号	金沢河川国道事務所	石川県	小松市	1996	28	341.000	2.5	35.7	GRC橋 RC溝橋(BOXカルバート)	その他(橋台)	2021	I		◇		○			
2955	寺井町大長野3	国道8号	金沢河川国道事務所	石川県	能美市	2000	24	341.000	3.1	13.5	GRC橋 RC溝橋(BOXカルバート)	その他(橋台)	2020	I			○				
2956	寺井町小杉1	国道8号	金沢河川国道事務所	石川県	能美市	1996	28	341.000	3.1	9.2	GRC橋 RC溝橋(BOXカルバート)	その他(橋台)	2020	I			○				
2957	寺井町大長野4	国道8号	金沢河川国道事務所	石川県	能美市	2000	24	341.000	3.1	13.9	GRC橋 RC溝橋(BOXカルバート)	その他(橋台)	2020	I			○				
2958	寺井町小杉2	国道8号	金沢河川国道事務所	石川県	能美市	1996	28	341.000	2.5	9.3	GRC橋 RC溝橋(BOXカルバート)	その他(橋台)	2020	I			○				
2959	小松市八幡町1	国道8号	金沢河川国道事務所	石川県	小松市	1996	28	342.700	9.5	42.7	GRC橋 RC溝橋(BOXカルバート)	その他(橋台)	2022	I			○				
2960	小松市八幡町2	国道8号	金沢河川国道事務所	石川県	小松市	1997	27	342.900	9.6	37.1	GRC橋 RC溝橋(BOXカルバート)	その他(橋台)	2022	I			○				
2961	小松市八幡町3	国道8号	金沢河川国道事務所	石川県	小松市	1993	31	343.300	19.9	42.8	GRC橋 RC溝橋(BOXカルバート)	その他(橋台)	2022	I			○				
2962	小松市東山町(上り)(345.578kp)	国道8号	金沢河川国道事務所	石川県	小松市	1986	38	345.578	6.0	9.2	GRC橋 RC溝橋(BOXカルバート)	その他(橋台)	2021	I			○				
2963	横断BOX1	国道8号	金沢河川国道事務所	石川県	小松市	1988	36	346.700	9.5	29.8	GRC橋 RC溝橋(BOXカルバート)	その他(橋台)	2022	II			○				
2964	横断BOX2	国道8号	金沢河川国道事務所	石川県	小松市	1988	36	347.100	3.6	44.4	GRC橋 RC溝橋(BOXカルバート)	その他(橋台)	2022	I			○				
2965	横断BOX3	国道8号	金沢河川国道事務所	石川県	小松市	1986	38	348.300	2.8	29.8	GRC橋 RC溝橋(BOXカルバート)	その他(橋台)	2021	I			○				
2966	横断BOX5	国道8号	金沢河川国道事務所	石川県	小松市	1988	36	351.100	4.3	64.8	GRC橋 RC溝橋(BOXカルバート)	その他(橋台)	2021	I		◇		○			
2967	横断BOX6	国道8号	金沢河川国道事務所	石川県	小松市	1987	37	351.400	8.7	22.5	GRC橋 RC溝橋(BOXカルバート)	その他(橋台)	2021	I		◇		○			
2968	横断BOX7	国道8号	金沢河川国道事務所	石川県	小松市	1987	37	352.200	3.1	32.6	GRC橋 RC溝橋(BOXカルバート)	その他(橋台)	2021	I		◇		○			
2969	横断BOX8	国道8号	金沢河川国道事務所	石川県	小松市	1987	37	352.400	4.7	26.2	GRC橋 RC溝橋(BOXカルバート)	その他(橋台)	2021	I		◇		○			
2970	小松市ニツ柴町1	国道8号	金沢河川国道事務所	石川県	小松市	1988	36	352.700													

北陸地方整備局 橋梁点検修繕計画

令和7年3月時点

NO	橋梁名	路線名	事務所	都道府県名	市町村名	架設年度 (西暦)	架設後 経過年数 (西暦)	距離標 (kp)	橋長 (m)	幅員 (m)	橋梁の種類		点検結果		備考	点検・修繕計画 ○定期点検 □設計 ●修繕工事 ★修繕完了 ×廃止工事 △移管 ◇第三者点検				
											橋梁の種類		点検実施 年度	点検結果						
											上部構造形式	下部構造形式								
3001	熊坂橋新水路BOX-上下(363.330kp)	国道8号	金沢河川国道事務所	石川県	加賀市	2007	17	366.300	2.3	21.6	③RC橋 RC溝橋(BOXカルバート)	その他(橋台)	2021	I						
3002	加賀市熊坂町(361.571kp)	国道8号	金沢河川国道事務所	石川県	加賀市	1985	39	367.500	4.7	10.8	③RC橋 RC溝橋(BOXカルバート)	その他(橋台)	2021	I						
3003	金沢市岸川町	国道8号	金沢河川国道事務所	石川県	金沢市	1998	26	310.600	5.2	13.5	③RC橋 RC溝橋(BOXカルバート)	その他(橋台)	2022	I						
3004	加茂橋(上り)	国道8号	金沢河川国道事務所	石川県	加賀市	2015	9	359.370	14.3	19.0	④PC橋 フレキシブル中央床版	逆T式橋台	2021	I						
3005	横上町西任田(下)	国道8号	金沢河川国道事務所	石川県	能美市	1978	46	338.800	2.6	34.2	③RC橋 RC溝橋(BOXカルバート)	その他(橋台)	2020	II						
3006	横上町五郎堂(下)	国道8号	金沢河川国道事務所	石川県	能美市	1979	45	339.400	3.6	10.4	③RC橋 RC溝橋(BOXカルバート)	その他(橋台)	2020	I						
3007	寺井町小長野(下)	国道8号	金沢河川国道事務所	石川県	能美市	1980	44	341.000	2.3	7.5	③RC橋 RC溝橋(BOXカルバート)	その他(橋台)	2020	I						
3008	福富町農耕専用道路(下)	国道8号	金沢河川国道事務所	石川県	能美市	1991	33	354.800	6.7	13.9	③RC橋 RC溝橋(BOXカルバート)	その他(橋台)	2021	II						
3009	無名橋326.510拡幅BOX	国道8号	金沢河川国道事務所	石川県	白山市	1968	56	326.492	4.9	8.3	③RC橋 RC溝橋(BOXカルバート)	その他(橋台)	2020	I						
3010	無名橋358.574拡幅BOX	国道8号	金沢河川国道事務所	石川県	加賀市	1959	65	358.570	3.0	17.1	③RC橋 RC溝橋(BOXカルバート)	その他(橋台)	2020	I						
3011	118号道路BOX	国道8号	金沢河川国道事務所	石川県	能美市	1978	46	337.580	5.0	24.4	③RC橋 RC溝橋(BOXカルバート)	その他(橋台)	2021	I						
3012	120号道路BOX	国道8号	金沢河川国道事務所	石川県	能美市	1978	46	337.822	5.0	36.0	③RC橋 RC溝橋(BOXカルバート)	その他(橋台)	2021	I						
3013	横断BOX	国道8号	金沢河川国道事務所	石川県	能美市	1978	46	338.193	2.2	35.9	③RC橋 RC溝橋(BOXカルバート)	その他(橋台)	2021	I						
3014	小松市蓬代寺町	国道8号	金沢河川国道事務所	石川県	小松市	1988	36	346.826	2.6	33.5	③RC橋 RC溝橋(BOXカルバート)	その他(橋台)	2021	I						
3015	小松市東山町(下)(345.578kp)	国道8号	金沢河川国道事務所	石川県	小松市	1986	38	345.578	6.0	9.2	③RC橋 RC溝橋(BOXカルバート)	その他(橋台)	2021	I						
3016	南郷橋ボックス(起点ランプ)	国道8号	金沢河川国道事務所	石川県	加賀市	不明	-	363.100	45.0	6.3	③RC橋 RC溝橋(BOXカルバート)	その他(橋台)	2021	I						
3017	南郷橋ボックス(終点ランプ)	国道8号	金沢河川国道事務所	石川県	加賀市	不明	-	363.240	30.0	6.3	③RC橋 RC溝橋(BOXカルバート)	その他(橋台)	2021	I						
3018	28-1号(水路+人)	国道8号	金沢河川国道事務所	石川県	金沢市	1974	50	309.973	3.7	53.8	③RC橋 RC溝橋(BOXカルバート)	その他(橋台)	2022	I						
3019	日用川橋(下り)	国道8号	金沢河川国道事務所	石川県	小松市	2014	10	351.200	37.0	9.0	①鋼橋(ポルト又は鋼管継手) 鋼桁橋(その他)	逆T式橋台	2023	I						
3020	津波倉跡道橋(下り)	国道8号	金沢河川国道事務所	石川県	小松市	2014	10	351.100	26.0	9.0	④PC橋 フレキシブル	逆T式橋台	2023	I						
3021	砥坂跡道橋	国道8号	金沢河川国道事務所	石川県	加賀市	1997	27	361.900	71.4	5.8	④PC橋 ラーメン橋	その他(橋台)	2023	II						
3022	津幡町倉見(301.704kp)	国道8号	金沢河川国道事務所	石川県	津幡町	2005	19	301.700	8.0	44.9	③RC橋 RC溝橋(BOXカルバート)	その他(橋台)	2022	I						
3023	129号道路BOX	国道8号	金沢河川国道事務所	石川県	能美市	1979	45	339.900	5.0	33.0	③RC橋 RC溝橋(BOXカルバート)	その他(橋台)	2022	I						
3024	横断BOX(351.286kp)	国道8号	金沢河川国道事務所	石川県	小松市	1987	37	351.200	4.8	56.8	③RC橋 RC溝橋(BOXカルバート)	その他(橋台)	2022	I						
3025	名称不明(335.2kp)(下り)	国道8号	金沢河川国道事務所	石川県	白山市	1974	50	335.200	5.9	9.0	③RC橋 RC溝橋(BOXカルバート)	その他(橋台)	2022	I						
3026	名称不明(335.2kp)(上り)	国道8号	金沢河川国道事務所	石川県	白山市	1974	50	335.200	5.8	9.0	③RC橋 RC溝橋(BOXカルバート)	その他(橋台)	2022	I						
3027	名称不明(335.3kp)(下り)	国道8号	金沢河川国道事務所	石川県	白山市	1974	50	335.300	4.0	4.9	③RC橋 RC溝橋(BOXカルバート)	その他(橋台)	2022	I						
3028	名称不明(335.3kp)(上り)	国道8号	金沢河川国道事務所	石川県	白山市	1974	50	335.300	3.0	7.3	③RC橋 RC溝橋(BOXカルバート)	その他(橋台)	2022	I						
3029	名称不明(335.4kp)(下り)	国道8号	金沢河川国道事務所	石川県	川北町	1974	50	335.600	2.6	5.6	③RC橋 RC溝橋(BOXカルバート)	その他(橋台)	2022	I						
3030	名称不明(335.4kp)(上り)	国道8号	金沢河川国道事務所	石川県	川北町	1974	50	335.600	2.6	5.4	③RC橋 RC溝橋(BOXカルバート)	その他(橋台)	2022	I						
3031	名称不明(335.5kp)	国道8号	金沢河川国道事務所	石川県	川北町	1974	50	335.600	2.2	32.1	③RC橋 RC溝橋(BOXカルバート)	その他(橋台)	2022	I						
3032	名称不明(336.7kp)	国道8号	金沢河川国道事務所	石川県	川北町	1975	49	336.500	2.1	36.4	③RC橋 RC溝橋(BOXカルバート)	その他(橋台)	2022	I						
3033	名称不明(302.5kp)	国道8号	金沢河川国道事務所	石川県	津幡町	1995	29	302.500	7.8	35.4	③RC橋 RC溝橋(BOXカルバート)	その他(橋台)	2022	I						
3034	M-R8-62号(車道+水路)(306.851)	国道8号	金沢河川国道事務所	石川県	津幡町	1979	45	306.851	33.9	6.0	③RC橋 RC溝橋(BOXカルバート)	その他(橋台)	2021	I						
3035	M-R8-横断BOX(345.824)	国道8号	金沢河川国道事務所	石川県	小松市	1985	39	345.824	86.0	10.7	③RC橋 RC溝橋(BOXカルバート)	その他(橋台)	2019	I						
3036	M-R8-41-1号BOX(308.822)	国道8号	金沢河川国道事務所	石川県	津幡町	1987	37	308.822	22.6	7.0	④PC橋 PC溝橋(BOXカルバート)	その他(橋台)	2019	I						
3037	M-R8-横断BOX(352.594)	国道8号	金沢河川国道事務所	石川県	小松市	1988	36	352.594	44.0	7.0	③RC橋 RC溝橋(BOXカルバート)	その他(橋台)	2021	I						
3038	M-R8-40-1号BOX(308.928)	国道8号	金沢河川国道事務所	石川県	津幡町	1987	37	308.928	22.7	7.0	③RC橋 RC溝橋(BOXカルバート)	その他(橋台)	2019	I						
3039	M-R8-横断BOX(353.018)	国道8号	金沢河川国道事務所	石川県	小松市	1989	35	353.018	16.3	36.1	③RC橋 RC中実床版	逆T式橋台	2022	I						
3040	M-R8-横断BOX(353.748)	国道8号	金沢河川国道事務所	石川県	小松市	1988	36	353.748	26.4	6.0	③RC橋 その他(RC橋)	その他(橋台)	2021	I						
3041	M-R8-39-3号BOX(309.035)	国道8号	金沢河川国道事務所	石川県	津幡町	1983	41	309.035	22.8	7.0	③RC橋 RC溝橋(BOXカルバート)	その他(橋台)	2021	II						
3042	M-R8-横断BOX(354.676)	国道8号	金沢河川国道事務所	石川県	津幡町	1990	34	354.676	35.5	6.0	④PC橋 フレキシブル	逆T式橋台	2022	I						
3043	M-R8-37-2号BOX(309.246)	国道8号	金沢河川国道事務所	石川県	津幡町	1983	41	309.246	29.3	7.0	③RC橋 RC溝橋(BOXカルバート)	その他(橋台)	2021	I						
3044	M-R8-加賀市黒瀬町(361.328)	国道8号	金沢河川国道事務所	石川県	加賀市	1994	30	361.328	35.5	6.0	③RC橋 RC中実床版	重力式橋台	2022	I						
3045	M-R8-22-2号BOX(309.1446)	国道8号	金沢河川国道事務所	石川県	金沢市	1984	40	309.145	24.0	7.6	③RC橋 RC溝橋(BOXカルバート)	その他(橋台)	2019	I						
3046	M-R8-小松町道BOX(341+1540)	国道8号	金沢河川国道事務所	石川県	能美市	1996	28	341+1540	36.0	7.0	③RC橋 RC中実床版	その他(橋台)	2022	II						
3047	M-R8-29-2号BOX(309.832)	国道8号	金沢河川国道事務所	石川県	金沢市	1984	40	309.832	22.0	7.6	③RC橋 RC溝橋(BOXカルバート)	その他(橋台)	2021	II						
3048	M-R8-28-2号BOX(309.935)	国道8号	金沢河川国道事務所	石川県	金沢市	1984	40	309.935	22.0	7.6	③RC橋 RC溝橋(BOXカルバート)	その他(橋台)	2021	I						
3049	M-R8-8号BOX(312.661)	国道8号	金沢河川国道事務所	石川県	金沢市	1971	53	312.661	6.8	31.3	③RC橋 RC溝橋(BOXカルバート)	その他(橋台)	2020	II						
3050	M-R8-26の2号BOX一丁(320.361)	国道8号	金沢河川国道事務所	石川県	金沢市	1982	42	320.361	14.9	20.5	③RC橋 RC溝橋(BOXカルバート)	その他(橋台)	2021	I						
3051	M-R8-124号道路BOX(338.629)	国道8号	金沢河川国道事務所	石川県	能美市	1977	47	338.629	6.4	35.9	③RC橋 RC溝橋(BOXカルバート)	その他(橋台)	2019	II						
3052	M-R8-30号道路BOX(321.235)	国道8号	金沢河川国道事務所	石川県	金沢市	1969	55	321.235	3.7	19.2	③RC橋 RC溝橋(BOXカルバート)	その他(橋台)	2020	II						
3053	M-R8-31号BOX(下り)(321.343)	国道8号	金沢河川国道事務所	石川県	金沢市	1988	36	321.343	9.0	20.7	③RC橋 RC溝橋(BOXカルバート)	その他(橋台)	2020	II						
3054	小杉高架橋(上り)	国道8号	金沢河川国道事務所	石川県	能美市	2018	6	341.124	130.0	9.8	①鋼橋(ポルト又は鋼管継手) 鋼桁橋(その他)	逆T式橋台	2021	I						
3055	能美1号跨道橋(上り)	国道8号	金沢河川国道事務所	石川県	小松市	2018	6	341.179	60.0	10.4	④PC橋 フレキシブル	逆T式橋台	2021	I						
3056	千代高架橋(上り)	国道8号	金沢河川国道事務所	石川県	小松市	2018	6	341.249	108.0	9.6	①鋼橋(ポルト又は鋼管継手) 鋼桁橋(その他)	逆T式橋台	2021	I						
3057	湯の国橋(下り)	国道8号	金沢河川国道事務所	石川県	加賀市	2018	6	356.842	100.5	14.8	①鋼橋(ポルト又は鋼管継手) 箱桁(非合成)	逆T式橋台	2021	II						
3058	M-R157-三日月BOX(7.834)	国道157号	金沢河川国道事務所	石川県	野々市市	2013	11	7.834	2.0	19.1	③RC橋 RC溝橋(BOXカルバート)	その他(橋台)	2022	I						
3059	厚川大橋	国道157号	金沢河川国道事務所	石川県	金沢市	1924	100	1,627	62.3	21.7	①鋼橋(ポルト又は鋼管継手) トラス橋	半重力式橋台	2021	I						
3060	二ツ橋	国道157号	金沢河川国道事務所	石川県	金沢市	1955	69	3,940	5.1	195.2	③RC橋 RC中実床版	その他(橋台)	2021	I						
3061	横川大橋	国道157号	金沢河川国道事務所	石川県	金沢市	1984	40	4,300	52.2	20.8	④PC橋 ポステン箱桁	逆T式橋台								

北陸地方整備局 橋梁点検修繕計画

令和7年3月時点

NO	橋梁名	路線名	事務所	都道府県名	市町村名	架設年度 (西暦)	架設後 経過年数 (西暦)	距離標 (kp)	橋長 (m)	幅員 (m)	橋梁の種類		点検結果		備考	点検・修繕計画						
											上部構造形式	下部構造形式	点検実施 年度	点検結果		主な修繕内容 (予定も含む)	点検・修繕計画					
																	2024年度 実施・計画	2025年度 計画	2026年度 計画	2027年度 計画	2028年度 計画	
3101	登内橋	国道159号	金沢河川国道事務所	石川県	七尾市	1953	71	0.151	3.1	14.6	③RC橋 RC中実床版	重力式橋台	2020	I								
3102	石塚川橋	国道159号	金沢河川国道事務所	石川県	中能登町	1980	44	7.212	11.1	18.0	④PC橋 フレキシブル	重力式橋台	2020	I								
3103	二ノ宮川橋	国道159号	金沢河川国道事務所	石川県	中能登町	1980	44	8.439	19.0	18.0	④PC橋 フレキシブル	重力式橋台	2019	II								
3104	長巻川橋	国道159号	金沢河川国道事務所	石川県	中能登町	1982	42	9.328	15.7	17.8	④PC橋 フレキシブル	重力式橋台	2023	II								
3105	熊野川橋	国道159号	金沢河川国道事務所	石川県	中能登町	1979	45	10.744	21.0	17.9	④PC橋 ボステンT桁	ラーメン橋脚	2019	II								
3106	久江川橋	国道159号	金沢河川国道事務所	石川県	中能登町	1993	31	13.788	28.0	17.8	④PC橋 ボステンT桁	逆T式橋台	2019	I								
3107	地蔵谷川橋	国道159号	金沢河川国道事務所	石川県	中能登町	1997	27	15.499	15.5	17.8	④PC橋 フレキシブル中空床版	逆T式橋台	2019	I								
3108	二軒橋	国道159号	金沢河川国道事務所	石川県	羽咋市	1954	70	17.489	2.3	8.3	③RC橋 RC中実床版	重力式橋台	2020	I								
3109	酒井橋	国道159号	金沢河川国道事務所	石川県	羽咋市	1955	69	18.185	5.9	7.4	③RC橋 RC中実床版	重力式橋台	2020	I								
3110	若部橋	国道159号	金沢河川国道事務所	石川県	羽咋市	1956	68	19.172	2.1	12.6	③RC橋 RC中実床版	重力式橋台	2023	II								
3111	邑知橋	国道159号	金沢河川国道事務所	石川県	羽咋市	1956	68	21.091	3.1	17.1	③RC橋 RC中実床版	重力式橋台	2020	I								
3112	飯山新橋	国道159号	金沢河川国道事務所	石川県	羽咋市	1996	28	21.391	22.9	15.2	④PC橋 フレキシブル中空床版	逆T式橋台	2019	I								
3113	邑川橋	国道159号	金沢河川国道事務所	石川県	羽咋市	1929	95	21.558	4.0	7.2	③RC橋 RC中実床版	重力式橋台	2020	III	部分取替、舗装打換え、床版打替							
3114	堀内田橋	国道159号	金沢河川国道事務所	石川県	羽咋市	1937	87	21.564	2.5	6.9	③RC橋 RC中実床版	重力式橋台	2020	I								
3115	中川橋	国道159号	金沢河川国道事務所	石川県	羽咋市	1937	87	22.611	2.2	18.5	③RC橋 RC中実床版	重力式橋台	2020	I								
3116	杉野新橋	国道159号	金沢河川国道事務所	石川県	宝達志水町	1938	86	23.252	4.1	6.9	③RC橋 RC中実床版	重力式橋台	2020	II								
3117	無名橋24.808	国道159号	金沢河川国道事務所	石川県	宝達志水町	1938	86	24.808	2.6	8.3	③RC橋 RC中実床版	重力式橋台	2021	II								
3118	子瀬新橋	国道159号	金沢河川国道事務所	石川県	宝達志水町	1978	46	26.095	41.8	10.0	④PC橋 フレキシブル	逆T式橋台	2020	II								
3119	前名寺橋	国道159号	金沢河川国道事務所	石川県	宝達志水町	1937	87	26.287	4.1	8.1	③RC橋 RC中実床版	重力式橋台	2020	I								
3120	無名橋26.775	国道159号	金沢河川国道事務所	石川県	宝達志水町	1931	93	26.775	2.8	17.0	③RC橋 RC中実床版	重力式橋台	2023	I								
3121	橋川橋	国道159号	金沢河川国道事務所	石川県	宝達志水町	2010	14	27.364	9.6	12.3	④PC橋 フレキシブル	逆T式橋台	2021	I								
3122	竹生野高梁橋	国道159号	金沢河川国道事務所	石川県	宝達志水町	1986	38	30.778	74.0	18.0	④PC橋 ボステンT桁	ラーメン橋脚(RC)	2023	II								
3123	宝達川橋	国道159号	金沢河川国道事務所	石川県	宝達志水町	1981	43	32.322	23.9	17.8	④PC橋 ボステンT桁	逆T式橋台	2019	I								
3124	大坪川橋	国道159号	金沢河川国道事務所	石川県	宝達志水町	1985	39	33.554	13.7	17.8	④PC橋 フレキシブル	逆T式橋台	2023	I								
3125	杓田川橋	国道159号	金沢河川国道事務所	石川県	宝達志水町	1984	40	34.137	13.7	17.8	④PC橋 フレキシブル	逆T式橋台	2023	I								
3126	前田川橋	国道159号	金沢河川国道事務所	石川県	宝達志水町	1986	38	34.589	13.5	17.8	④PC橋 フレキシブル	逆T式橋台	2023	I								
3127	先田跨線橋	国道159号	金沢河川国道事務所	石川県	宝達志水町	1989	35	35.546	55.0	18.0	④PC橋 ボステンT桁	ラーメン橋脚(RC)	2021	I								
3128	大海川橋	国道159号	金沢河川国道事務所	石川県	宝達志水町	1954	70	36.010	41.0	7.2	③RC橋 RC T桁	壁式橋脚(RC)	2020	II								
3129	大海川橋(側道橋)	国道159号	金沢河川国道事務所	石川県	宝達志水町	1990	34	36.010	42.0	3.3	②鋼橋(リベット継手) 箱桁(非合成)	逆T式橋台	2020	II								
3130	長田橋	国道159号	金沢河川国道事務所	石川県	かほく市	1955	69	36.179	5.9	12.0	③RC橋 RC中実床版	重力式橋台	2020	I								
3131	字ノ丸川橋(下り)	国道159号	金沢河川国道事務所	石川県	かほく市	2003	21	46.621	43.4	17.9	④PC橋 ボステンT桁	逆T式橋台	2023	I								
3132	字ノ丸川橋(上り)	国道159号	金沢河川国道事務所	石川県	かほく市	2002	22	46.628	43.4	18.5	④PC橋 ボステンT桁	逆T式橋台	2023	I								
3133	無名橋47.005	国道159号	金沢河川国道事務所	石川県	かほく市	1959	65	47.005	5.0	9.0	③RC橋 RC中実床版	重力式橋台	2021	I								
3134	無名橋47.279	国道159号	金沢河川国道事務所	石川県	かほく市	1959	65	47.279	4.1	8.3	③RC橋 RC中実床版	重力式橋台	2021	I								
3135	狩鹿野跨線橋(上り)	国道159号	金沢河川国道事務所	石川県	かほく市	2002	22	47.484	18.0	10.5	④PC橋 フレキシブル中空床版	ラーメン橋台	2023	I								
3136	狩鹿野跨線橋(下り)	国道159号	金沢河川国道事務所	石川県	かほく市	2008	16	47.484	17.5	10.5	④PC橋 フレキシブル中空床版	ラーメン橋台	2020	I								
3137	無名橋47.964	国道159号	金沢河川国道事務所	石川県	かほく市	1959	65	47.964	4.0	8.9	③RC橋 RC中実床版	重力式橋台	2021	I								
3138	無名橋48.289	国道159号	金沢河川国道事務所	石川県	津幡町	1959	65	48.289	2.9	7.8	③RC橋 RC中実床版	重力式橋台	2023	I								
3139	無名橋48.403	国道159号	金沢河川国道事務所	石川県	津幡町	1959	65	48.403	2.6	7.4	③RC橋 RC中実床版	重力式橋台	2023	I								
3140	能瀬川橋	国道159号	金沢河川国道事務所	石川県	津幡町	1975	49	48.796	27.5	8.0	④PC橋 ボステンT桁	ラーメン橋台	2023	II								
3141	能瀬川橋(側道橋)	国道159号	金沢河川国道事務所	石川県	津幡町	1978	46	48.796	27.5	2.4	②鋼橋(リベット継手) 1桁(非合成)	逆T式橋台	2023	I								
3142	能瀬川橋(側道橋上り)	国道159号	金沢河川国道事務所	石川県	津幡町	2002	22	48.795	33.9	10.0	④PC橋 ボステンT桁	逆T式橋台	2023	I								
3143	能瀬川橋(本線下り)	国道159号	金沢河川国道事務所	石川県	津幡町	2002	22	48.984	33.8	10.5	④PC橋 ボステンT桁(合成)	ラーメン橋台	2023	I								
3144	能瀬川橋(本線上り)	国道159号	金沢河川国道事務所	石川県	津幡町	2007	17	48.984	33.8	10.5	④PC橋 ボステンT桁(合成)	ラーメン橋台	2020	I								
3145	南橋(下り)	国道159号	金沢河川国道事務所	石川県	津幡町	1961	63	49.270	2.7	8.8	③RC橋 RC中実床版	重力式橋台	2023	I								
3146	舟橋川橋	国道159号	金沢河川国道事務所	石川県	津幡町	1961	63	49.674	4.5	12.8	③RC橋 RC中実床版	重力式橋台	2020	I								
3147	舟橋高架橋(ACランプ)	国道159号	金沢河川国道事務所	石川県	津幡町	2005	19	49.977	174.0	6.5	①鋼橋(リベット又は鋼溶継手) 1桁(非合成)	壁式橋脚(RC)	2022	I								
3148	舟橋高架橋(上り)	国道159号	金沢河川国道事務所	石川県	津幡町	2008	16	49.839	230.3	9.7	④PC橋 PC床版橋(その他)	逆T式橋台	2020	I								
3149	舟橋高架橋(下り)	国道159号	金沢河川国道事務所	石川県	津幡町	2003	21	49.847	224.5	9.7	②鋼橋(リベット継手) 1桁(非合成)	T型橋脚柱角型(RC)	2022	II								
3150	今町高架橋(上り)	国道159号	金沢河川国道事務所	石川県	金沢市	1998	26	56.535	586.0	10.4	①鋼橋(リベット又は鋼溶継手) 箱桁(非合成)	T型橋脚柱角型(RC)	2020	I								
3151	今町高架橋(下り)	国道159号	金沢河川国道事務所	石川県	金沢市	2000	24	56.687	399.6	10.5	①鋼橋(リベット又は鋼溶継手) 箱桁(非合成)	T型橋脚柱角型(RC)	2020	II								
3152	今町第一橋(東横)	国道159号	金沢河川国道事務所	石川県	津幡町	1998	26	56.581	44.0	10.5	④PC橋 フレキシブル	ラーメン橋脚(RC)	2019	I								
3153	梅田跨線橋(下り)	国道159号	金沢河川国道事務所	石川県	金沢市	2001	23	57.199	61.0	10.5	①鋼橋(リベット又は鋼溶継手) 箱桁(非合成)	T型橋脚柱角型(RC)	2021	III	部分取替、舗装打換え							
3154	梅田跨線橋(上り)	国道159号	金沢河川国道事務所	石川県	金沢市	2001	23	57.238	61.0	10.5	①鋼橋(リベット又は鋼溶継手) 箱桁(非合成)	T型橋脚柱角型(RC)	2021	III	部分取替、舗装打換え							
3155	堅田高架橋(下り)	国道159号	金沢河川国道事務所	石川県	金沢市	2003	21	58.960	578.0	10.4	①鋼橋(リベット又は鋼溶継手) 箱桁(非合成)	T型橋脚柱角型(RC)	2023	II								
3156	月浦Dランプ橋	国道159号	金沢河川国道事務所	石川県	金沢市	2003	21	59.337	153.2	6.9	①鋼橋(リベット又は鋼溶継手) 箱桁(非合成)	T型橋脚柱角型(RC)	2023	I								
3157	月浦BDランプ橋	国道159号	金沢河川国道事務所	石川県	金沢市	2003	21	59.488	417.4	15.4	①鋼橋(リベット又は鋼溶継手) 箱桁(非合成)	T型橋脚柱角型(RC)	2023	III	塗装塗替							
3158	月浦A1Fランプ橋	国道159号	金沢河川国道事務所	石川県	金沢市	2001	23	59.505	182.0	10.4	①鋼橋(リベット又は鋼溶継手) 箱桁(非合成)	T型橋脚柱角型(RC)	2022	II								
3159	月浦A2Jランプ橋	国道159号	金沢河川国道事務所	石川県	金沢市	2001	23	59.520	98.5	10.4	①鋼橋(リベット又は鋼溶継手) 箱桁(非合成)	T型橋脚柱角型(RC)	2022	I								
3160	月浦Gランプ橋	国道159号	金沢河川国道事務所	石川県	金沢市	2001	23	59.523	40.5	6.4	①鋼橋(リベット又は鋼溶継手) 箱桁(非合成)	逆T										

北陸地方整備局 橋梁点検修繕計画

令和7年3月時点

NO	橋梁名	路線名	事務所	都道府県名	市町村名	架設年度 (西暦)	架設後 経過年数 (西暦)	距離標 (kp)	橋長 (m)	幅員 (m)	橋梁の種類		点検結果		備考	点検・修繕計画					
											上部構造形式	下部構造形式	点検実施 年度	点検結果		主な修繕内容 (予定も含む)	点検・修繕計画				
																	2024年度 実施・計画	2025年度 計画	2026年度 計画	2027年度 計画	2028年度 計画
3201	きのと横断地下道	国道159号	金沢河川国道事務所	石川県	中能登町	1996	28	10,300	7.0	27.9	RC橋 RC溝橋(BOXカルバート)	その他(橋台)	2022	I			◇	○			
3202	鹿島町井田(10.550kp)	国道159号	金沢河川国道事務所	石川県	中能登町	1980	44	10,500	3.9	30.0	RC橋 RC溝橋(BOXカルバート)	その他(橋台)	2021	I				○			
3203	23号道路BOX	国道159号	金沢河川国道事務所	石川県	中能登町	1978	46	10,600	4.9	43.1	RC橋 RC溝橋(BOXカルバート)	その他(橋台)	2022	II			◇		○		
3204	27号BOX	国道159号	金沢河川国道事務所	石川県	中能登町	1978	46	11,000	6.3	33.5	RC橋 RC溝橋(BOXカルバート)	その他(橋台)	2022	I			◇		○		
3205	28号BOX	国道159号	金沢河川国道事務所	石川県	中能登町	1978	46	11,300	8.3	33.0	RC橋 RC溝橋(BOXカルバート)	その他(橋台)	2022	I			◇		○		
3206	古宮横断地下道	国道159号	金沢河川国道事務所	石川県	中能登町	1988	36	11,900	3.2	41.4	RC橋 RC溝橋(BOXカルバート)	その他(橋台)	2022	I			◇		○		
3207	29号BOX	国道159号	金沢河川国道事務所	石川県	中能登町	1986	38	12,000	7.1	22.3	RC橋 RC溝橋(BOXカルバート)	その他(橋台)	2022	I			◇		○		
3208	鹿島町久江(12.500kp)	国道159号	金沢河川国道事務所	石川県	中能登町	1986	38	12,500	6.6	17.9	RC橋 RC溝橋(BOXカルバート)	その他(橋台)	2021	I				○			
3209	30号BOX	国道159号	金沢河川国道事務所	石川県	中能登町	1986	38	12,900	5.4	25.0	RC橋 RC溝橋(BOXカルバート)	その他(橋台)	2022	I			◇		○		
3210	31号BOX	国道159号	金沢河川国道事務所	石川県	中能登町	1995	29	13,200	5.5	27.0	RC橋 RC溝橋(BOXカルバート)	その他(橋台)	2022	II			◇		○		
3211	33号BOX	国道159号	金沢河川国道事務所	石川県	中能登町	1995	29	13,400	7.1	23.3	RC橋 RC溝橋(BOXカルバート)	その他(橋台)	2022	I			◇		○		
3212	34号BOX	国道159号	金沢河川国道事務所	石川県	中能登町	1995	29	13,900	8.7	23.3	RC橋 RC溝橋(BOXカルバート)	その他(橋台)	2022	I			◇		○		
3213	35号BOX	国道159号	金沢河川国道事務所	石川県	中能登町	1992	32	14,400	5.4	27.2	RC橋 RC溝橋(BOXカルバート)	その他(橋台)	2022	I			◇		○		
3214	36号BOX	国道159号	金沢河川国道事務所	石川県	中能登町	1993	31	14,700	5.5	24.0	RC橋 RC溝橋(BOXカルバート)	その他(橋台)	2022	II			◇		○		
3215	松本川BOX(14.755kp)	国道159号	金沢河川国道事務所	石川県	中能登町	1993	31	14,700	9.2	26.8	RC橋 RC溝橋(BOXカルバート)	その他(橋台)	2021	I				○			
3216	38BOX	国道159号	金沢河川国道事務所	石川県	中能登町	1997	27	15,400	4.7	18.5	RC橋 RC溝橋(BOXカルバート)	その他(橋台)	2022	I			◇		○		
3217	39号BOX	国道159号	金沢河川国道事務所	石川県	羽咋市	2001	23	16,000	4.8	18.7	RC橋 RC溝橋(BOXカルバート)	その他(橋台)	2022	I			◇		○		
3218	大町大神宮横断地下道	国道159号	金沢河川国道事務所	石川県	羽咋市	2002	22	16,100	4.3	31.7	RC橋 RC溝橋(BOXカルバート)	その他(橋台)	2022	I			◇		○		
3219	四輪横断地下道	国道159号	金沢河川国道事務所	石川県	羽咋市	1997	27	16,600	3.9	29.0	RC橋 RC溝橋(BOXカルバート)	その他(橋台)	2022	I			◇		○		
3220	羽咋市浦井町(18.565kp)	国道159号	金沢河川国道事務所	石川県	羽咋市	2001	23	18,500	8.6	29.0	RC橋 RC溝橋(BOXカルバート)	その他(橋台)	2021	I				○			
3221	邑知横断地下道	国道159号	金沢河川国道事務所	石川県	羽咋市	1996	28	21,400	3.7	16.2	RC橋 RC溝橋(BOXカルバート)	その他(橋台)	2022	I			◇		○		
3222	羽咋市中山町1	国道159号	金沢河川国道事務所	石川県	羽咋市	不明	-	22,500	4.5	12.5	RC橋 RC溝橋(BOXカルバート)	その他(橋台)	2021	I				○			
3223	羽咋市中山町2	国道159号	金沢河川国道事務所	石川県	羽咋市	2001	23	22,800	2.7	17.0	RC橋 RC溝橋(BOXカルバート)	その他(橋台)	2021	I				○			
3224	志達町杉野塚(23.253kp)	国道159号	金沢河川国道事務所	石川県	宝達志水町	1996	28	23,200	3.5	2.9	RC橋 RC溝橋(BOXカルバート)	その他(橋台)	2021	I				○			
3225	志達町萩谷(26.783kp)	国道159号	金沢河川国道事務所	石川県	宝達志水町	1994	30	26,700	2.8	25.3	RC橋 RC溝橋(BOXカルバート)	その他(橋台)	2021	I				○			
3226	1号道路BOX	国道159号	金沢河川国道事務所	石川県	宝達志水町	1986	38	29,400	4.7	25.6	RC橋 RC溝橋(BOXカルバート)	その他(橋台)	2022	I			◇		○		
3227	押水町雷(29.744kp)	国道159号	金沢河川国道事務所	石川県	宝達志水町	不明	-	29,700	3.1	27.3	RC橋 RC溝橋(BOXカルバート)	その他(橋台)	2021	I				○			
3228	2号道路BOX	国道159号	金沢河川国道事務所	石川県	宝達志水町	1985	39	30,300	5.0	20.6	RC橋 RC溝橋(BOXカルバート)	その他(橋台)	2022	I			◇		○		
3229	押水町南吉田(31.187kp)	国道159号	金沢河川国道事務所	石川県	宝達志水町	1979	45	31,100	2.6	38.6	RC橋 RC溝橋(BOXカルバート)	その他(橋台)	2021	I				○			
3230	4号道路BOX	国道159号	金沢河川国道事務所	石川県	宝達志水町	1985	39	31,100	4.9	27.5	RC橋 RC溝橋(BOXカルバート)	その他(橋台)	2022	I			◇		○		
3231	河原1号道路BOX	国道159号	金沢河川国道事務所	石川県	宝達志水町	1979	45	31,500	4.3	23.8	RC橋 RC溝橋(BOXカルバート)	その他(橋台)	2022	I			◇		○		
3232	河原2号道路BOX	国道159号	金沢河川国道事務所	石川県	宝達志水町	1979	45	32,000	4.9	35.7	RC橋 RC溝橋(BOXカルバート)	その他(橋台)	2022	I			◇		○		
3233	河原4号道路BOX	国道159号	金沢河川国道事務所	石川県	宝達志水町	1980	44	32,300	3.7	22.0	RC橋 RC溝橋(BOXカルバート)	その他(橋台)	2022	I			◇		○		
3234	門前1号道路BOX	国道159号	金沢河川国道事務所	石川県	宝達志水町	1982	42	32,500	5.3	18.0	RC橋 RC溝橋(BOXカルバート)	その他(橋台)	2022	I			◇		○		
3235	上田出1号道路BOX	国道159号	金沢河川国道事務所	石川県	宝達志水町	1982	42	32,900	4.9	20.5	RC橋 RC溝橋(BOXカルバート)	その他(橋台)	2022	I			◇		○		
3236	上田出11号BOX	国道159号	金沢河川国道事務所	石川県	宝達志水町	1985	39	33,200	4.1	17.9	RC橋 RC溝橋(BOXカルバート)	その他(橋台)	2022	I			◇		○		
3237	上田14号BOX	国道159号	金沢河川国道事務所	石川県	宝達志水町	1985	39	33,600	5.7	18.9	RC橋 RC溝橋(BOXカルバート)	その他(橋台)	2022	I			◇		○		
3238	5号BOX	国道159号	金沢河川国道事務所	石川県	宝達志水町	1987	37	34,400	9.3	23.3	RC橋 RC溝橋(BOXカルバート)	その他(橋台)	2022	I			◇		○		
3239	6号道路BOX2	国道159号	金沢河川国道事務所	石川県	宝達志水町	1986	38	34,600	4.7	17.7	RC橋 RC溝橋(BOXカルバート)	その他(橋台)	2022	I			◇		○		
3240	8号道路BOX2	国道159号	金沢河川国道事務所	石川県	宝達志水町	1987	37	35,100	9.8	20.3	RC橋 RC溝橋(BOXカルバート)	その他(橋台)	2022	I			◇		○		
3241	かほく市二ツ屋(36.171kp)	国道159号	金沢河川国道事務所	石川県	かほく市	不明	-	36,100	4.5	12.7	RC橋 RC溝橋(BOXカルバート)	その他(橋台)	2021	III	断面修復						
3242	地下横断歩道	国道159号	金沢河川国道事務所	石川県	かほく市	不明	-	43,700	2.7	23.5	RC橋 RC溝橋(BOXカルバート)	その他(橋台)	2023	I		●★		◇		○	
3243	9号A地下横断歩道	国道159号	金沢河川国道事務所	石川県	かほく市	不明	-	45,000	2.5	23.0	RC橋 RC溝橋(BOXカルバート)	その他(橋台)	2022	II				◇		○	
3244	8号A地下横断歩道	国道159号	金沢河川国道事務所	石川県	かほく市	不明	-	45,300	2.0	26.1	RC橋 RC溝橋(BOXカルバート)	その他(橋台)	2022	II				◇		○	
3245	7号A地下横断歩道	国道159号	金沢河川国道事務所	石川県	かほく市	不明	-	45,400	3.0	40.4	RC橋 RC溝橋(BOXカルバート)	その他(橋台)	2022	II				◇		○	
3246	内日角北交差点地下道	国道159号	金沢河川国道事務所	石川県	かほく市	1988	36	45,900	3.2	56.5	RC橋 RC溝橋(BOXカルバート)	その他(橋台)	2022	I				◇		○	
3247	内日角交差点(5A)	国道159号	金沢河川国道事務所	石川県	かほく市	2000	24	46,100	3.0	40.7	RC橋 RC溝橋(BOXカルバート)	その他(橋台)	2022	I				◇		○	
3248	内日角南交差点-4A	国道159号	金沢河川国道事務所	石川県	かほく市	2000	24	46,200	3.2	37.2	RC橋 RC溝橋(BOXカルバート)	その他(橋台)	2022	II				◇		○	
3249	かほく市内日角(46.226kp)	国道159号	金沢河川国道事務所	石川県	かほく市	不明	-	46,200	3.0	51.5	RC橋 RC溝橋(BOXカルバート)	その他(橋台)	2021	I				◇		○	
3250	114号BOX	国道159号	金沢河川国道事務所	石川県	かほく市	2003	21	46,600	7.1	51.2	RC橋 RC溝橋(BOXカルバート)	その他(橋台)	2022	I			◇		○		
3251	かほく市森町-上(46.853kp)	国道159号	金沢河川国道事務所	石川県	かほく市	2002	22	46,800	9.9	9.9	RC橋 RC溝橋(BOXカルバート)	その他(橋台)	2021	I				○			
3252	かほく市森町-下(46.871kp)	国道159号	金沢河川国道事務所	石川県	かほく市	2002	22	46,800	10.3	10.1	RC橋 RC溝橋(BOXカルバート)	その他(橋台)	2021	I				○			
3253	110号BOX	国道159号	金沢河川国道事務所	石川県	かほく市	2002	22	46,800	15.2	37.1	RC橋 RC溝橋(BOXカルバート)	その他(橋台)	2022	I				◇		○	
3254	109号BOX	国道159号	金沢河川国道事務所	石川県	かほく市	2003	21	46,900	12.4	36.5	RC橋 RC溝橋(BOXカルバート)	その他(橋台)	2022	I				◇		○	
3255	108号BOX	国道159号	金沢河川国道事務所	石川県	かほく市	2001	23	47,100	7.8	33.0	RC橋 RC溝橋(BOXカルバート)	その他(橋台)	2022	I				◇		○	
3256	107号BOX	国道159号	金沢河川国道事務所	石川県	かほく市	2002	22	47,200	14.4	25.0	RC橋 RC溝橋(BOXカルバート)	その他(橋台)	2022	I				◇		○	
3257	かほく市狩鹿野-上(47.203kp)	国道159号	金沢河川国道事務所	石川県	かほく市	2002	22	47,200	4.4	12.0	RC橋 RC溝橋(BOXカルバート)	その他(橋台)	2021	I					○		
3258	狩鹿野へ之部-下(47.204kp)	国道159号	金沢河川国道事務所	石川県	かほく市	2003	21	47,200	4.5	7.0	RC橋 RC溝橋(BOXカルバート)	その他(橋台)	2021	I				○			
3259	かほく市狩鹿野之部(47.488kp)	国道159号	金沢河川国道事務所	石川県	かほく市	2001	23	47,400	2.3	55.0	RC橋 RC溝橋(BOXカルバート)	その他(橋台)	2021	I				○			
3260	狩鹿野子之部-下(47.476kp)	国道159号	金沢河川国道事務所	石川県	かほく市	2003	21	47,400	2.7	6.3	RC橋 RC溝橋(BOXカルバート)	その他(橋台)	2021	I				○			
3261	かほく市指江1	国道159号	金沢河川国道事務所	石川県	かほく市	2000	24	47,600	2.2	16.0	RC橋 RC溝橋(BOXカル										



NO	橋梁名	路線名	事務所	都道府県名	市町村名	架設年度 (西暦)	架設後 経過年数 (西暦)	距離標 (kp)	橋長 (m)	幅員 (m)	橋梁の種類		点検結果		備考	点検・修繕計画 ○定期点検 □設計 ●修繕工事 ★修繕完了 ×廃止工事 △移管 ◇第三者点検
											橋梁の種類		点検実施 年度	点検結果		
											上部構造形式	下部構造形式				
3301	2号BOX	国道159号	金沢河川国道事務所	石川県	金沢市	1998	26	57.300	7.2	45.8	③RC橋 RC溝橋(BOXカルバート)	その他(橋台)	2023	I		
3302	梅田地下横断歩道6	国道159号	金沢河川国道事務所	石川県	金沢市	2001	23	57.500	4.7	18.9	③RC橋 RC溝橋(BOXカルバート)	その他(橋台)	2023	II		
3303	金沢市梅田町	国道159号	金沢河川国道事務所	石川県	金沢市	1999	25	57.500	2.3	86.6	③RC橋 RC溝橋(BOXカルバート)	その他(橋台)	2022	I		
3304	5号BOX-上リ	国道159号	金沢河川国道事務所	石川県	金沢市	1998	26	57.600	4.8	29.9	③RC橋 RC溝橋(BOXカルバート)	その他(橋台)	2023	I		
3305	金沢森本階段BOX2	国道159号	金沢河川国道事務所	石川県	金沢市	2003	21	59.200	2.7	14.9	③RC橋 RC溝橋(BOXカルバート)	その他(橋台)	2022	I		
3306	月津町水踏BOX1	国道159号	金沢河川国道事務所	石川県	金沢市	2000	24	59.500	2.3	2.4	③RC橋 RC溝橋(BOXカルバート)	その他(橋台)	2022	I		
3307	月津町街道BOX	国道159号	金沢河川国道事務所	石川県	金沢市	1999	25	59.800	7.6	53.3	③RC橋 RC溝橋(BOXカルバート)	その他(橋台)	2023	I		
3308	ランブBOX	国道159号	金沢河川国道事務所	石川県	金沢市	不明	-	61.300	18.2	30.1	③RC橋 RC溝橋(BOXカルバート)	その他(橋台)	2023	I		
3309	神谷内地下横断歩道	国道159号	金沢河川国道事務所	石川県	金沢市	2002	22	61.400	3.1	43.2	③RC橋 RC溝橋(BOXカルバート)	その他(橋台)	2023	I		
3310	BAランブ街道BOX	国道159号	金沢河川国道事務所	石川県	金沢市	2001	23	61.400	12.2	29.3	③RC橋 RC溝橋(BOXカルバート)	その他(橋台)	2023	I		
3311	鈴見台横断地下道	国道159号	金沢河川国道事務所	石川県	金沢市	2001	23	65.400	3.8	46.0	③RC橋 RC溝橋(BOXカルバート)	その他(橋台)	2023	I		
3312	金沢市御所町3	国道159号	金沢河川国道事務所	石川県	金沢市	不明	-	68.500	12.4	13.2	③RC橋 RC溝橋(BOXカルバート)	その他(橋台)	2023	I		
3313	32号BOX	国道159号	金沢河川国道事務所	石川県	中能登町	1980	44	13.350	5.5	26.7	③RC橋 RC溝橋(BOXカルバート)	その他(橋台)	2022	I		
3314	中能登町小田中(14.230kp)	国道159号	金沢河川国道事務所	石川県	中能登町	不明	-	14.230	7.5	20.3	③RC橋 RC溝橋(BOXカルバート)	その他(橋台)	2021	I		
3315	中能登町高島(15.065kp)	国道159号	金沢河川国道事務所	石川県	中能登町	不明	-	15.065	4.9	18.5	③RC橋 RC溝橋(BOXカルバート)	その他(橋台)	2022	I		
3316	羽咋市田柳町(16.641kp)	国道159号	金沢河川国道事務所	石川県	羽咋市	不明	-	16.641	2.9	28.3	③RC橋 RC溝橋(BOXカルバート)	その他(橋台)	2021	I		
3317	宝達志水町門前(32.406kp)	国道159号	金沢河川国道事務所	石川県	宝達志水町	2003	21	32.406	5.1	22.8	③RC橋 RC溝橋(BOXカルバート)	その他(橋台)	2022	I		
3318	上田12号道路BOX	国道159号	金沢河川国道事務所	石川県	宝達志水町	1985	39	33.355	5.6	22.1	③RC橋 RC溝橋(BOXカルバート)	その他(橋台)	2022	II		
3319	御所高架橋(下リ)	国道159号	金沢河川国道事務所	石川県	金沢市	2014	10	63.000	156.6	8.8	①鋼橋(ポルト又は鋼管継手)桁(非合成)	逆T式橋台	2023	III	断面修復等	
3320	4-2号BOX	国道159号	金沢河川国道事務所	石川県	金沢市	1999	25	57.500	17.4	50.9	③RC橋 RC溝橋(BOXカルバート)	その他(橋台)	2022	I		
3321	M-R159-99甲BOX(48.478)	国道159号	金沢河川国道事務所	石川県	津幡町	1996	28	48.478	28.0	6.8	③RC橋 RC中実床版	重力式橋台	2022	II		
3322	M-R159-78号(車道+水路)(305.742)	国道159号	金沢河川国道事務所	石川県	津幡町	1989	35	305.722	34.0	8.8	③RC橋 RC中実床版	重力式橋台	2022	I		
3323	M-R159-14号BOX(55.7)	国道159号	金沢河川国道事務所	石川県	金沢市	1991	33	55.700	6.2	22.4	③RC橋 RC溝橋(BOXカルバート)	その他(橋台)	2022	I		
3324	M-R159-非見台横断BOX(65.291)	国道159号	金沢河川国道事務所	石川県	金沢市	1998	26	65.291	91.4	6.5	③RC橋 アーチ橋	アーチ橋台	2022	I		
3325	庵野高島川無名橋	国道160号	金沢河川国道事務所	石川県	七尾市	1960	64	7.944	4.0	12.3	③RC橋 RC中実床版	重力式橋台	2022	I		
3326	新大谷川橋	国道160号	金沢河川国道事務所	石川県	七尾市	1962	62	1.219	14.4	15.7	④PC橋 フレキシブル	壁式橋脚(RC)	2021	II		
3327	無名橋1.400	国道160号	金沢河川国道事務所	石川県	七尾市	1961	63	1.400	3.2	18.3	③RC橋 RC中実床版	重力式橋台	2021	I		
3328	殿橋	国道160号	金沢河川国道事務所	石川県	七尾市	1984	40	5.730	19.0	10.7	④PC橋 フレキシブル	逆T式橋台	2023	II		
3329	中村大橋	国道160号	金沢河川国道事務所	石川県	七尾市	1982	42	5.896	95.0	10.7	④PC橋 ボスチン中空床版	T型橋脚(RC)	2021	II		
3330	百海橋	国道160号	金沢河川国道事務所	石川県	七尾市	1965	59	8.201	6.1	13.3	③RC橋 RC中実床版	重力式橋台	2023	I		
3331	大蛇橋	国道160号	金沢河川国道事務所	石川県	七尾市	1968	56	9.032	4.3	7.1	③RC橋 RC中実床版	重力式橋台	2021	II		
3332	無名橋9.213	国道160号	金沢河川国道事務所	石川県	七尾市	1968	56	9.213	3.4	7.6	③RC橋 RC中実床版	重力式橋台	2021	II		
3333	橋本橋	国道160号	金沢河川国道事務所	石川県	七尾市	1968	56	9.386	5.7	7.4	③RC橋 RC中実床版	その他(橋台)	2021	II		
3334	波出橋	国道160号	金沢河川国道事務所	石川県	七尾市	1958	66	9.727	5.5	7.1	③RC橋 RC中実床版	重力式橋台	2021	III	断面修復	修繕完了
3335	道田橋	国道160号	金沢河川国道事務所	石川県	七尾市	1964	60	10.816	5.0	8.5	③RC橋 RC中実床版	その他(橋台)	2022	I		
3336	谷内橋	国道160号	金沢河川国道事務所	石川県	七尾市	1964	60	11.339	5.5	10.8	③RC橋 RC中実床版	重力式橋台	2022	II		
3337	八幡川橋	国道160号	金沢河川国道事務所	石川県	七尾市	1960	64	12.516	20.4	12.8	③RC橋 RC T桁	重力式橋台	2021	III	断面修復	修繕完了
3338	川淵橋(本線橋)	国道160号	金沢河川国道事務所	石川県	七尾市	1968	56	13.591	20.0	7.6	④PC橋 ボスチンT桁	非重力式橋台	2022	III	断面修復	修繕完了
3339	川淵橋(側道橋)	国道160号	金沢河川国道事務所	石川県	七尾市	1981	43	13.591	20.0	2.9	④PC橋 フレキシブル	重力式橋台	2022	I		
3340	無名橋15.138	国道160号	金沢河川国道事務所	石川県	七尾市	1968	56	15.138	5.4	10.7	③RC橋 RC中実床版	重力式橋台	2020	I		
3341	岡野大橋	国道160号	金沢河川国道事務所	石川県	七尾市	1967	57	15.159	20.0	7.2	②鋼橋(リベット継手)桁(非合成)	逆T式橋台	2020	II		
3342	花間橋(側道橋)	国道160号	金沢河川国道事務所	石川県	七尾市	1975	49	16.535	38.8	2.2	②鋼橋(リベット継手)桁(非合成)	重力式橋台	2020	III	当て補強、部材取替(腐食部)	●●★
3343	花間橋(本線橋)	国道160号	金沢河川国道事務所	石川県	七尾市	1963	61	16.539	30.0	6.9	②鋼橋(リベット継手)桁(合成)	逆T式橋台	2020	III	地覆改良、塗装塗替、断面修復、橋面防水	●●★
3344	跨道橋	国道160号	金沢河川国道事務所	石川県	七尾市	1963	61	16.631	4.4	9.4	③RC橋 RC中実床版	重力式橋台	2020	II		
3345	東浜橋	国道160号	金沢河川国道事務所	石川県	七尾市	1962	62	16.769	9.5	7.8	③RC橋 RC T桁	重力式橋台	2022	II		
3346	東浜橋(側道橋)	国道160号	金沢河川国道事務所	石川県	七尾市	1975	49	16.769	10.0	2.6	④PC橋 フレキシブル	重力式橋台	2022	I		
3347	鮎川橋	国道160号	金沢河川国道事務所	石川県	七尾市	1971	53	17.330	11.0	7.2	④PC橋 フレキシブル	重力式橋台	2022	II		
3348	大間川橋	国道160号	金沢河川国道事務所	石川県	七尾市	1974	50	18.428	8.3	12.8	④PC橋 フレキシブル	その他(橋台)	2020	II		
3349	七尾市矢田新町水路(1.502kp)	国道160号	金沢河川国道事務所	石川県	七尾市	2006	18	1.500	2.2	18.3	③RC橋 RC溝橋(BOXカルバート)	その他(橋台)	2021	I		
3350	七尾市万行町地内1	国道160号	金沢河川国道事務所	石川県	七尾市	2007	17	1.600	5.6	23.4	③RC橋 RC溝橋(BOXカルバート)	その他(橋台)	2022	I		
3351	七尾市万行町(1.912kp)	国道160号	金沢河川国道事務所	石川県	七尾市	不明	-	1.900	4.3	19.9	③RC橋 RC溝橋(BOXカルバート)	その他(橋台)	2021	II		
3352	七尾市万行町(2.305kp)	国道160号	金沢河川国道事務所	石川県	七尾市	不明	-	2.300	2.3	10.9	③RC橋 RC溝橋(BOXカルバート)	その他(橋台)	2021	I		
3353	七尾市佐味町	国道160号	金沢河川国道事務所	石川県	七尾市	不明	-	2.800	4.7	13.6	③RC橋 RC溝橋(BOXカルバート)	その他(橋台)	2021	I		
3354	七尾市大田町	国道160号	金沢河川国道事務所	石川県	七尾市	1968	56	3.500	3.7	46.0	③RC橋 RC溝橋(BOXカルバート)	その他(橋台)	2021	II		
3355	殿町ボックス	国道160号	金沢河川国道事務所	石川県	七尾市	1982	42	5.600	3.2	10.5	③RC橋 RC溝橋(BOXカルバート)	その他(橋台)	2022	I		
3356	百海川横断水路	国道160号	金沢河川国道事務所	石川県	七尾市	2007	17	8.000	5.8	20.2	③RC橋 RC溝橋(BOXカルバート)	その他(橋台)	2021	I		
3357	七尾市佐々木町	国道160号	金沢河川国道事務所	石川県	七尾市	1968	56	14.395	2.4	15.6	③RC橋 RC溝橋(BOXカルバート)	その他(橋台)	2019	II		
3358	七尾市大泊町1	国道160号	金沢河川国道事務所	石川県	七尾市	1974	50	18.200	5.3	13.5	③RC橋 RC溝橋(BOXカルバート)	その他(橋台)	2022	II		
3359	七尾市大泊町2	国道160号	金沢河川国道事務所	石川県	七尾市	不明	-	18.700	3.6	21.3	③RC橋 RC溝橋(BOXカルバート)	その他(橋台)	2021	III	断面修復	修繕完了
3360	M-R470-七尾市矢田町(45.656)	国道470号	金沢河川国道事務所	石川県	七尾市	2009	15	45.656	6.1	24.0	③RC橋 RC溝橋(BOXカルバート)	その他(橋台)	2023	I		
3361	2号道路	国道470号	金沢河川国道事務所	石川県	輪島市	2017	7	6.546	13.6	54.4	③RC橋 RC溝橋(BOXカルバート)	その他(橋台)				
3362	三井C E ランプ人道BOX	国道470号	金沢河川国道事務所	石川県	輪島市	2018	6	6.574	3.1	14.5	④PC橋 PC溝橋(BOXカルバート)	その他(橋台)				
3363	三井C橋(本線)	国道470号	金沢河川国道事務所	石川県	輪島市	2016	8	6.662	55.3	11.8	①鋼橋(ポルト又は鋼管継手)箱桁(非合成)	逆T式橋台				
3364	三井C橋(ランプ)	国道470号	金沢河川国道事務所	石川県	輪島市	2017	7	6.694	33.6	6.0	①鋼橋(ポルト又は鋼管継手)箱桁(非合成)	ラーメン橋台				
3365	三井C橋(ランプ)	国道470号	金沢河川国道事務所	石川県	輪島市	2017	7	6.697	26.1	5.5	④PC橋 ボスチン中空床版	ラーメン橋台				
3366	6号道路	国道470号	金沢河川国道事務所	石川県	輪島市	2019	5	7.567	5.0	17.8	③RC橋 RC溝橋(BOXカルバート)	その他(橋台)				
3367	小泉高架橋	国道470号	金沢河川国道事務所	石川県	輪島市	2019	5	8.607	220.0	12.0	④PC橋 ラーメン橋	逆T式橋台				
3368	洲崎高架橋(上リ)	国道470号	金沢河川国道事務所	石川県	輪島市	2021	3	11.061	198.0	8.8	④PC橋 ボスチン箱桁	逆T式橋台				
3369	洲崎高架橋(下リ)	国道470号	金沢河川国道事務所	石川県	輪島市	2021	3	11.061	199.0	8.8	④PC橋 ボスチン箱桁	逆T式橋台				
3370	14号道路	国道470号	金沢河川国道事務所	石川県	輪島市	20										

北陸地方整備局 橋梁点検修繕計画

令和7年3月時点

NO	橋梁名	路線名	事務所	都道府県名	市町村名	架設年度 (西暦)	架設後 経過年数 (西暦)	距離標 (kp)	橋長 (m)	幅員 (m)	橋梁の種類		点検結果		主な修繕内容 (予定も含む)	備考	点検・修繕計画				
											上部構造形式	下部構造形式	点検実施 年度	点検結果			○定期点検 口設計 ●修繕工事 ★修繕完了 ×廃止工事 △移管 ◇第三者点検				
																	2024年度 実績・計画	2025年度 計画	2026年度 計画	2027年度 計画	2028年度 計画
3401	奥越農道	国道470号	金沢河川国道事務所	石川県	七尾市	2011	13	52.800	2.7	19.4	③RC橋 RC溝橋(BOXカルバート)	その他(橋台)	2023	I				◇		○	
3402	Nk553+9.255副渠	国道470号	金沢河川国道事務所	石川県	七尾市	2011	13	53.500	5.6	25.5	③RC橋 RC溝橋(BOXカルバート)	その他(橋台)	2023	I				◇		○	
3403	市道南大倉20BOX	国道470号	金沢河川国道事務所	石川県	七尾市	2014	10	55.900	5.7	36.0	③RC橋 RC溝橋(BOXカルバート)	その他(橋台)	2023	I				◇		○	
3404	古所町橋断BOX	国道470号	金沢河川国道事務所	石川県	七尾市	2014	10	44.000	12.0	15.4	③RC橋 RC溝橋(BOXカルバート)	その他(橋台)	2023	I				◇		○	
3405	七尾市灰田町	国道470号	金沢河川国道事務所	石川県	七尾市	2009	15	45.600	9.8	24.2	③RC橋 RC溝橋(BOXカルバート)	その他(橋台)	2023	I				◇		○	
3406	M-R470-奥越農道(53.025)	国道470号	金沢河川国道事務所	石川県	七尾市	2011	13	53.025	5.9	17.5	③RC橋 RC溝橋(BOXカルバート)	その他(橋台)	2021	I				○			
3407	M-R159-狩鹿野橋断水筒-下り(47.482)	国道159号	金沢河川国道事務所	石川県	かほく市	2009	15	47.482	3.7	3.8	③RC橋 RC溝橋(BOXカルバート)	その他(橋台)	2021	I				○			
3408	M-R159-ランブ橋断BOX(61.294)	国道159号	金沢河川国道事務所	石川県	金沢市	2005	19	61.294	4.3	23.7	③RC橋 RC溝橋(BOXカルバート)	その他(橋台)	2021	I				○			