



取り扱い：配布後解禁

令和2年3月13日

記者発表

「日本風景街道」の新規登録について

～「蜃気楼ロード」(富山県魚津市)が新たに仲間入り～

「日本風景街道」は、道を舞台に風景や自然、歴史、文化など地域ならではの資源を活かした活動を推進することを目的として、平成19年度に創設されました。

今回、北陸風景街道協議会※において、「蜃気楼ロード」(富山県魚津市)を令和2年3月13日付けで、北陸の風景街道に登録しました。

新たなルート仲間入りで、北陸の風景街道の登録ルートは14ルートとなります。

北陸風景街道協議会では、登録ルートの地域の魅力向上に向けた様々な活動に対して、情報発信や助言などの支援をしております。

■ 新規登録された「蜃気楼ロード」の概要

「蜃気楼ロード」は、地域の団体がお互いに情報を共有し、さらに連携・協働することにより、風景と地域資源を守り・造り・伝える活動を推進することを目的とし、道や海岸の清掃活動や、観光ボランティア活動、イベントの開催等により観光客への情報発信を行います。(詳細は別添のとおりです)

■ 後日、登録証伝達式を行う予定です。詳細については後日お知らせいたします。

※ 北陸風景街道協議会とは、北陸地域の風景街道の登録申請受付や登録の審査、活動支援などを行うことを目的とし、平成19年9月に設立しました。

<問い合わせ先>

北陸風景街道協議会 事務局 (国土交通省 北陸地方整備局 道路部 地域道路課)

課長 安達 志郎

代表：025-280-8880 (内 4611) 直通：025-370-6742

<同時発表記者クラブ>

新潟県政記者クラブ

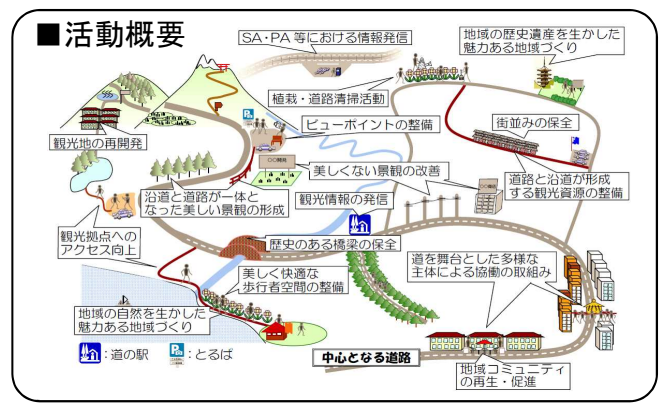
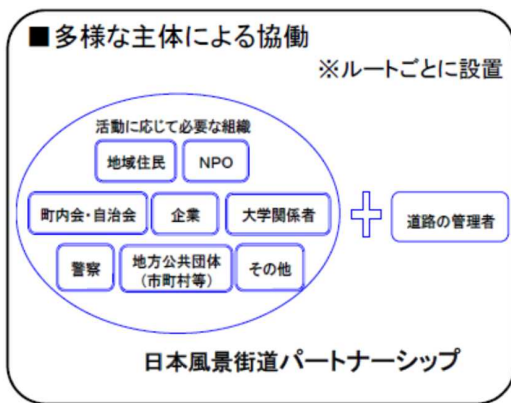
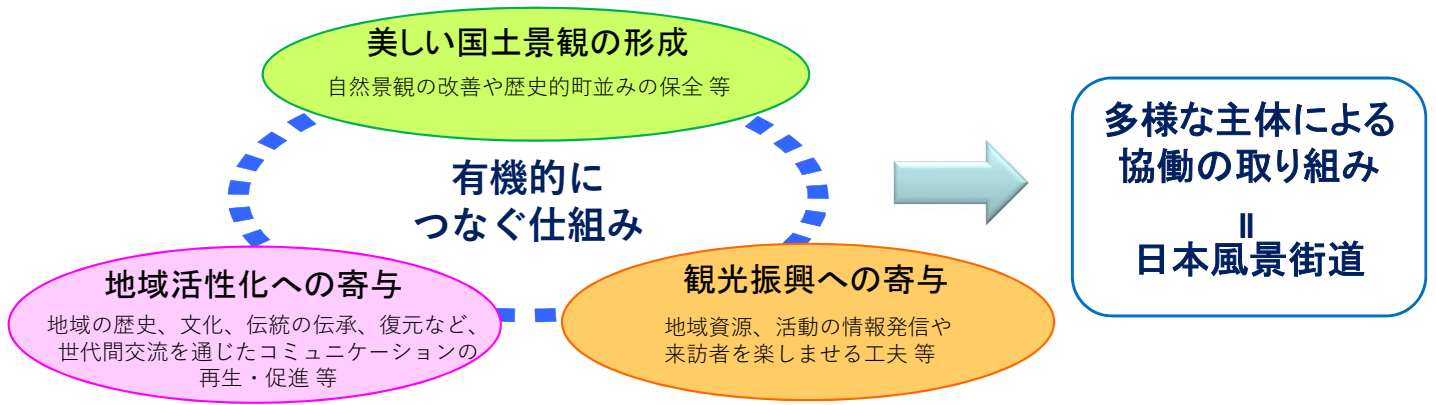
新潟県政記者クラブ

富山県政記者クラブ

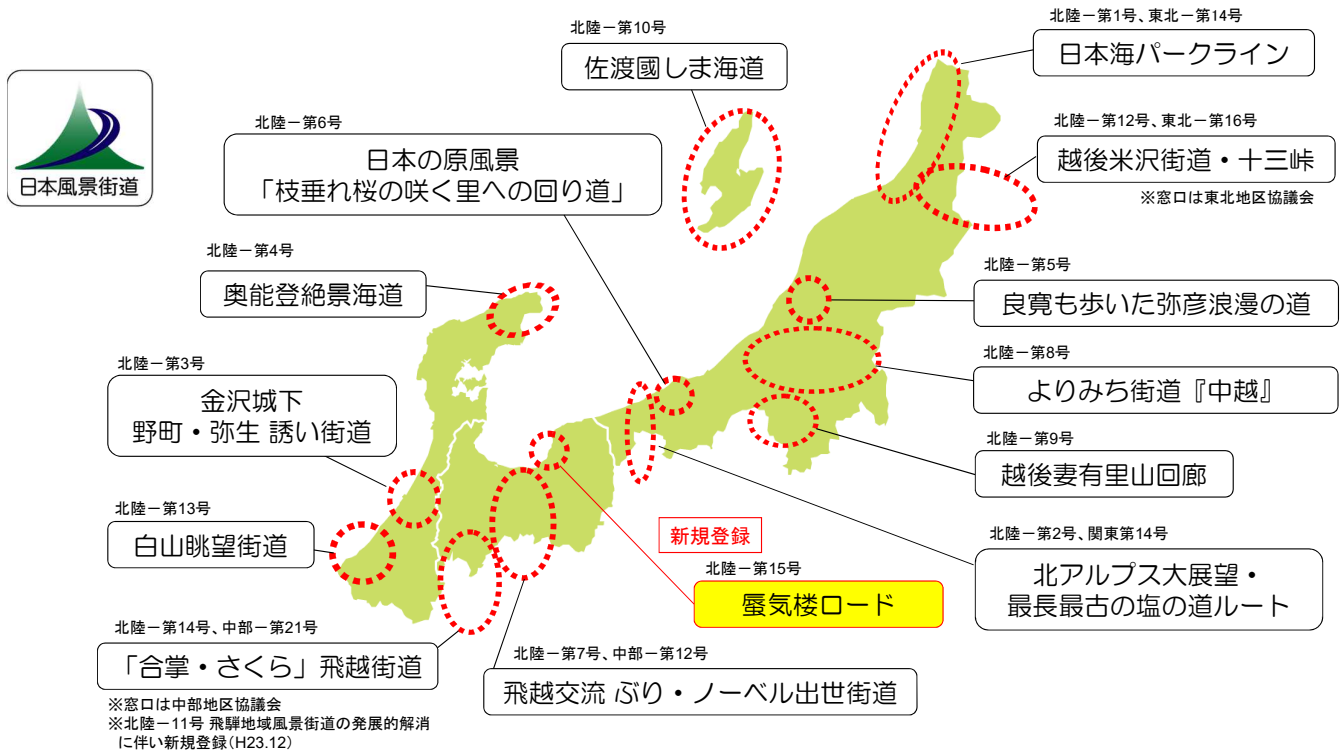
石川県政記者クラブ

新潟・富山・石川県内専門紙

道路ならびにその沿道や周辺地域を舞台に、多様な主体による協働のもと、景観、自然、歴史、文化等の地域資源や個性を活かした美しい国土景観の形成を図り、観光の振興や地域の活性化に寄与する取組みです。平成19年のルート登録開始以降、全国で144ルートが登録されています。(令和2年3月13日現在)



北陸 風景街道登録ルート一覧



北陸地域 合計14ルート
(新潟県8ルート、富山県3ルート、石川県3ルート)

日本風景街道「^{しんきろう}蟹気楼ロード」の概要

(北陸一第15号)

■活動目的 (地域のねらい)

魚津市の海岸を県道魚津生地入善線、県道富山朝日自転車道線外(通称「蟹気楼ロード」)が通っており、その沿線にて活動する団体が互いに情報を共有し、さらに連携・協働することにより、富山湾や立山連峰を見渡せる「道」として、その風景と地域資源を守り・創り・伝える活動を推進することを目的とする。

■パートナーシップと構成組織

名称：蟹気楼ロード連絡協議会
(代表者：木下 荘司)

【道路管理者以外の組織】

大町コミュニティセンター、村木地区振興協議会、下中島地域振興会、道下地区振興協議会、経田地区振興協議会、魚津市環境保健衛生協会、蟹気楼の見える海岸をきれいにする会、魚津観光ボランティア“じゃんとこい”、魚津蟹気楼研究会、魚津市観光協会、(株)魚津シーサイドプラザ(海の駅蟹気楼)、富山県サイクリング協会新川支部、魚津漁業協同組合、魚津魚商協同組合、経田魚商協同組合、魚津総合公園にぎわい創出実行委員会、(一財)魚津市施設管理公社、魚津水族博物館、魚津埋没林博物館、

【道路管理者】

富山県土木部道路課、富山県新川土木センター、魚津市産業建設部建設課

■地域資源

- ◇景観資源・・・蟹気楼、しんきろうロード、北アルプス 等
- ◇自然資源・・・ホタルイカ群遊海面、扇状地、地下水 等
- ◇歴史資源・・・万灯台、大伴家持の歌碑
- ◇文化資源・・・米騒動発祥の地、御旅家跡、じゃんとこい魚津まつり 等
- ◇体験・交流資源・・・地引き網体験、経田漁港わいわい市 等
- ◇施設・情報資源・・・海の駅蟹気楼、魚津市レンタサイクル 等

■中心となる道路・活動エリア

富山県道魚津生地入善線、富山県道富山朝日自転車道線を基本ルートとし、エリアは魚津市内部。

- ①_県道魚津生地入善線
- ②_県道富山朝日自転車道線
- ③_臨港道路北線、臨港道路南線
- ④_魚津市道経田海岸線 外

《位置図》



■活動内容



海岸及び沿道等の清掃



観光ボランティア活動



ウォーキングイベントの開催



蟹気楼



ホタルイカ群遊海面



大伴家持の歌碑



じゃんとこい魚津まつり



地引き網体験



海の駅蟹気楼