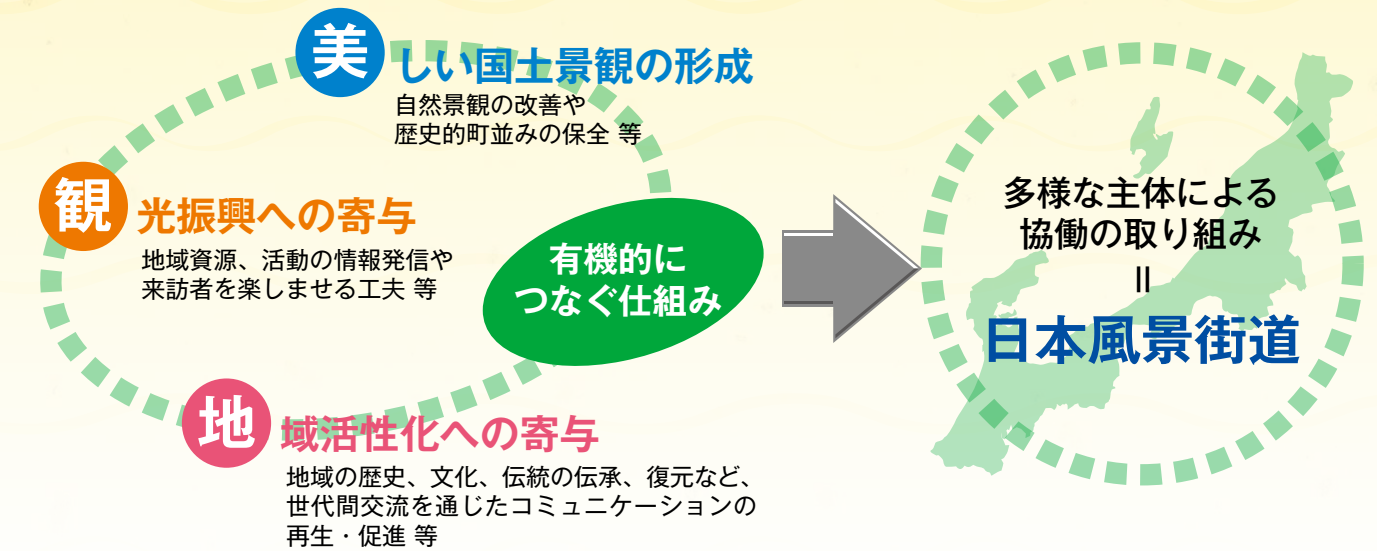


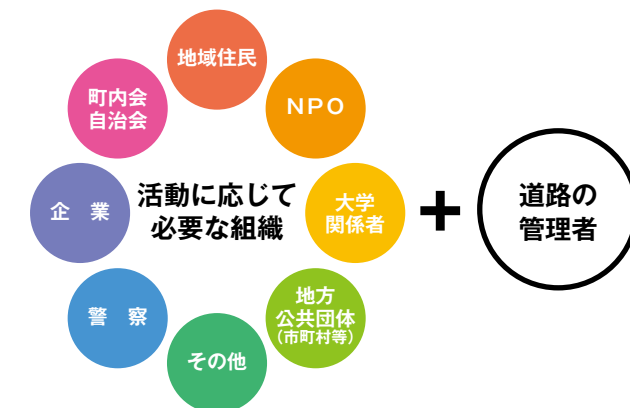
## 日本風景街道の概要

**目的** 日本風景街道は、郷土愛を育み、日本列島の魅力・美しさを発見、創出するとともに、多様な主体による協働のもと、景観、自然、歴史、文化等の地域資源を活かした国民的な原風景を創成する運動を促し、以って、地域活性化、観光振興に寄与し、これにより、国土文化の再興の一助となることを目的とします。

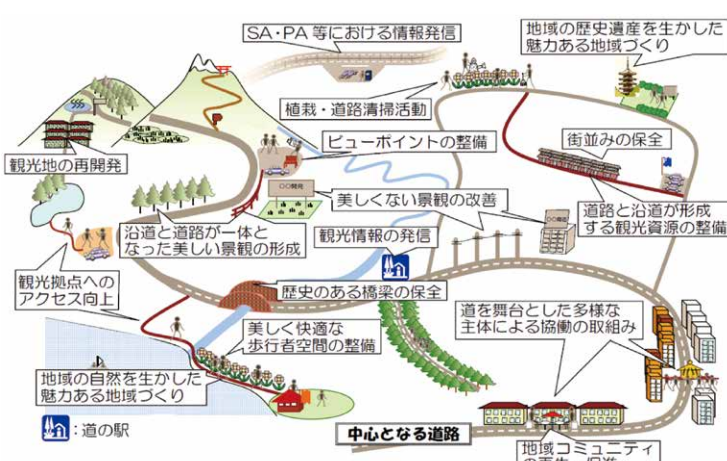


### ■多様な主体による協働

日本風景街道パートナーシップ ※ルートごとに設置



### ■活動イメージ



### 白山眺望街道に関する問い合わせ先

代表団体 加賀商工会議所 TEL: 0761-73-0001

ルート担当 国土交通省 北陸地方整備局 金沢河川国道事務所 調査第二課  
窓口事務所 TEL: 076-264-8800 FAX: 076-233-9631

### 北陸風景街道に関する問い合わせ先

事務局 国土交通省 北陸地方整備局 道路部 地域道路課  
TEL: 025-370-6742 FAX: 025-280-8917 E-mail: hrr-244001@mlit.go.jp

### オフィシャルサイト

白山眺望街道ホームページ <http://kagaworld.or.jp/hakusan/>

北陸風景街道ホームページ <https://www.hrr.mlit.go.jp/road/hokuriku-fukeikaidou/index.html>

北陸風景街道インスタグラム [https://www.instagram.com/hokuriku\\_fukei/](https://www.instagram.com/hokuriku_fukei/)  
(ユーザーネーム: hokuriku\_fukei)

(令和3年2月作成)

# 北陸風景街道 白山眺望街道



(沿道に咲く彼岸花)



石川県  
加賀市・小松市

# 白山眺望街道

Hakusan Chobo kaido Scenic Byway

温泉郷と景色を  
贅沢に楽しむならココ!



### 交通アクセス

◆鉄道をご利用の場合（主要駅のみ記載）

- ・東京駅→東海道新幹線→米原駅→北陸本線→加賀温泉駅（所要時間：約3時間40分）
- ・新潟駅→上越新幹線→高崎駅→北陸新幹線→金沢駅→北陸本線→加賀温泉駅（所要時間：約3時間50分）

◆お車をご利用の場合

- ・東京→関越自動車道→藤岡JCT→上信越自動車道→上越JCT→北陸自動車道→加賀IC（所要時間：約6時間40分）
- ・新潟→北陸自動車道→加賀IC（所要時間：約4時間40分）

—— 風景街道のルート ——  
—— 風景街道活動エリア ——

越前加賀海岸



白山眺望景観



鶴仙溪



沿道に咲く水仙



沿道に咲く彼岸花



### ルート概要

加賀温泉郷へのゲートウェイでもある南加賀道路を住民らと共に、愛着を感じるふるさと道路、もてなしを感じる観光道路として魅力創出を図り、石川県を代表する「美しいみちづくり」を進めることを目指し、活動を展開しているルートです。

### 地域資源

あとかせき  
安宅の関



源頼朝の追手を逃れ、奥州に落ちのびる途上の義経一行が、弁慶の機転と関守富樫氏の温情で無事通ることができたという「勸進帳」の名舞台です。

やましろだいでんがく  
山代大田楽



躍動感あふれるリズムと踊り、華やかで奇抜な衣裳、神秘的な笛の音と松明や篝火の炎が山代温泉中心街の特設舞台で繰り広げられます。

かくせんけい  
鶴仙溪



山中の温泉街に沿って流れる大聖寺川の渓谷で、奇岩怪石、滝、淵など四季折々に鮮やかな自然美を醸し出します。

かがおんせんきょう  
加賀温泉郷

(片山津温泉、栗津温泉、山代温泉、山中温泉)



霊峰白山の恵みにより育まれた、片山津、栗津、山代、山中の4つの温泉地は、半径約8キロの小さな範囲にあります。それぞれ異なるロケーションを持ち、効能も「四湯四養」です。

きたまえぶね さと  
北前船の里



加賀橋立船主集落は北前船の里として国の重要伝統的建造物群保存地区に平成17年12月に指定され、平成29年4月には、同じく国の日本遺産として認定されました。

おか  
さえぐさの丘



さえぐさの丘は、国道8号加賀市松山交差点から数分で到着する南加賀道路に面したパーキング施設です。山並みの解説掲示板や視点が設置されており、白山と田園風景を眺望できます。

### 活動状況

養苗畑の実験実施



【植込みの様子】

モデルツアーの実施



【絵付体験の様子】

ライドハンターズin加賀温泉郷の開催



チハカ山 ササユリ観察と  
里山散策の集いの開催



観光コンシェルジュの育成



【外国語講座の様子】

周遊マップ作成



【白山眺望周遊マップ】