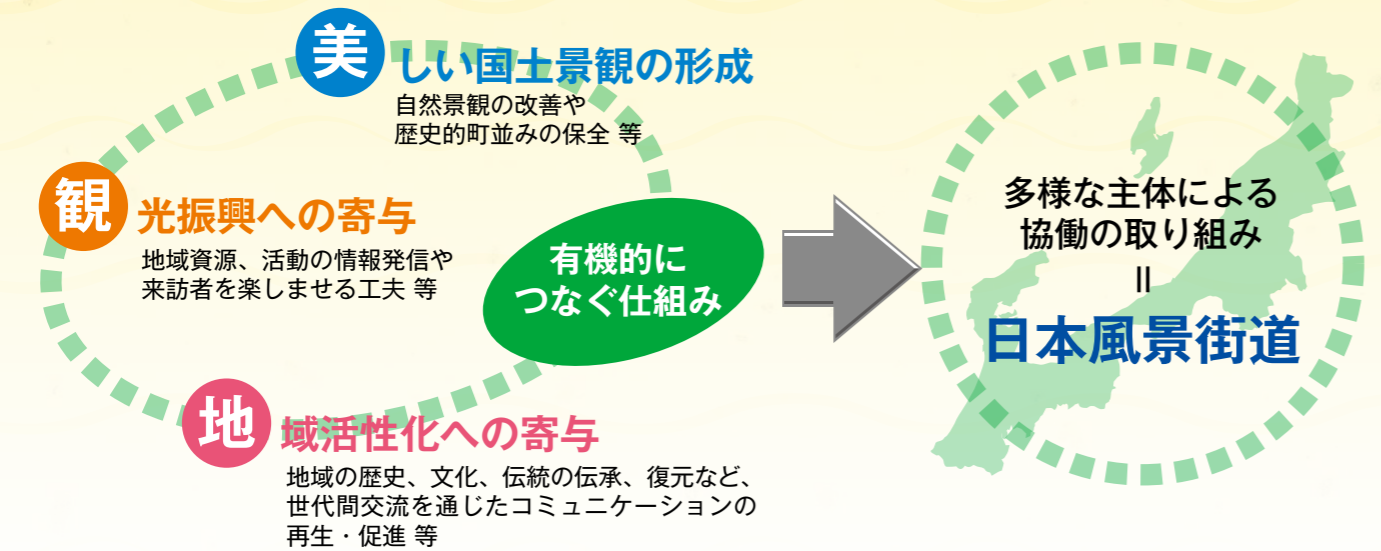


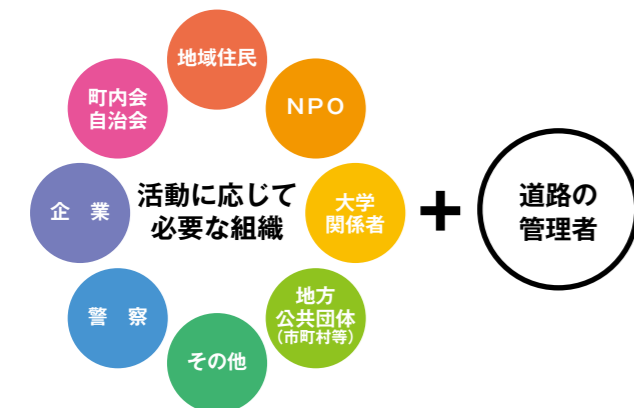
## 日本風景街道の概要

**目的** 日本風景街道は、郷土愛を育み、日本列島の魅力・美しさを発見、創出するとともに、多様な主体による協働のもと、景観、自然、歴史、文化等の地域資源を活かした国民的な原風景を創成する運動を促し、以って、地域活性化、観光振興に寄与し、これにより、国土文化の再興の一助となることを目的とします。

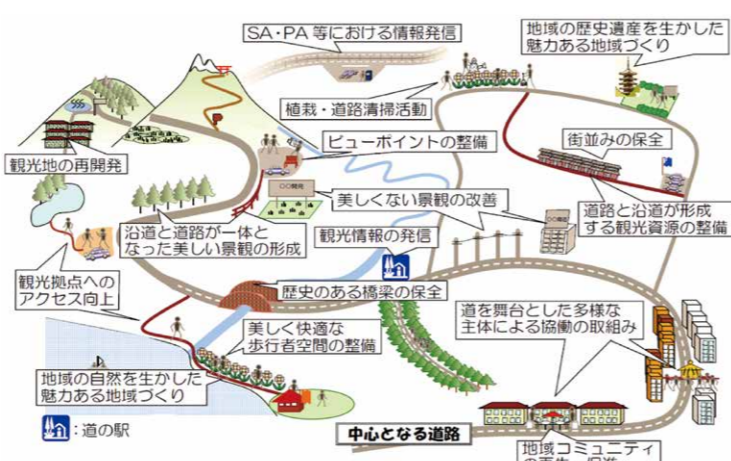


### ■多様な主体による協働

日本風景街道パートナーシップ ※ルートごとに設置



### ■活動イメージ



### 佐渡国しま海道に関する問い合わせ先

代表団体 佐渡国しま海道 会長 計良 武彦 TEL : 080-1024-8274

ルート担当 国土交通省 北陸地方整備局 新潟国道事務所 調査課  
窓口事務所 TEL : 025-244-2159 FAX : 025-246-7763

### 北陸風景街道に関する問い合わせ先

事務局 国土交通省 北陸地方整備局 道路部 地域道路課  
TEL : 025-370-6742 FAX : 025-280-8917 E-mail : hrr-244001@mlit.go.jp

### オフィシャルサイト

北陸風景街道ホームページ <https://www.hrr.mlit.go.jp/road/hokuriku-fukeikaidou/index.html>

北陸風景街道Instagram [https://www.instagram.com/hokuriku\\_fukei/](https://www.instagram.com/hokuriku_fukei/)  
(ユーザーネーム : hokuriku\_fukei)

(令和3年2月作成)

# 北陸風景街道

# 佐渡国しま海道



(大野亀とトピシマカンゾウ)

新潟県  
佐渡市

# 佐渡国しま海道

Sado Koku Shima kaido Scenic Byway

日本海をひとまたぎ。休暇を贅沢に  
味わうならやっぱり「佐渡島」

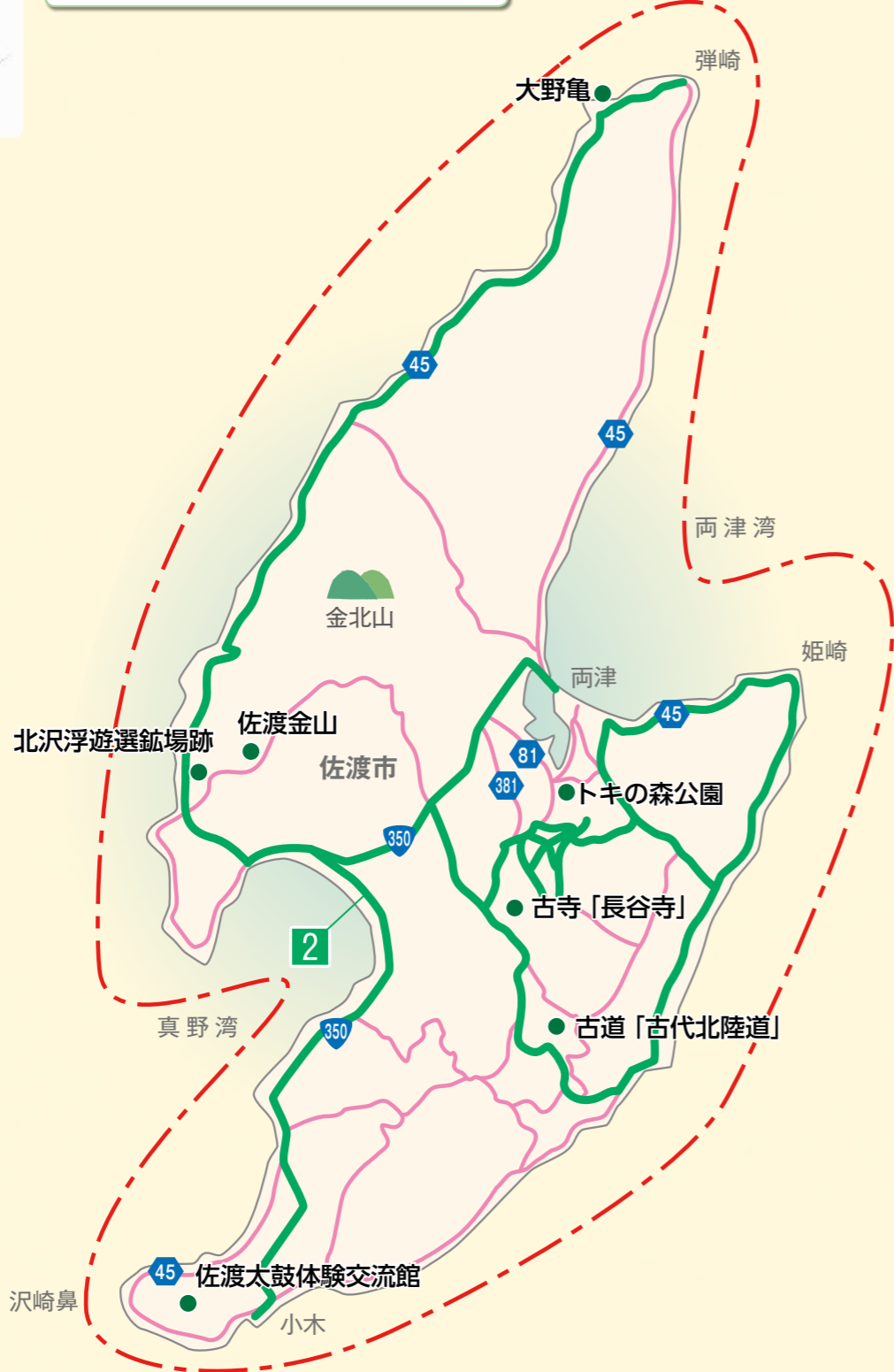


### 交通アクセス

◆船舶をご利用

- ・新潟港→カーフェリー→両津港 (所要時間: 約2時間30分)
- ・新潟港→ジェットfoil→両津港 (所要時間: 約1時間10分)
- ・直江津港→高速カーフェリー→小木港 (所要時間: 約1時間40分)

風景街道のルート (緑色の線)  
風景街道活動エリア (赤色の点線)



大野亀とトビシマカンゾウ



北沢浮遊選鉱場跡



外海府の無限海道



休耕田に咲くヒマワリ



古道「古代北陸道」



## ルート概要

「トキが住む島、佐渡島」。その全体を活性化するために佐渡の道・景観を活用した改善事業、地域住民の交流を通じて、佐渡のますますの活性化を目指しています。

## 地域資源

トキの森公園



トキの森公園は、保護増殖・野生復帰の取組みなどの資料を多数展示している「トキ資料展示館」と、トキの生育環境を再現し、トキの飛翔、採餌、巣作りなどトキの生態を間近で観察ができる「トキふれあいプラザ」があります。

宿根木



宿根木は海に向かって開かれた集落であり、西廻り航路の寄港地であった小木港から南西約4kmに位置する宿根木は、江戸時代中頃から明治にかけて、日本海を舞台とする廻船業の基地として栄えました。

佐渡の鬼太鼓



集落ごとに踊り方が異なる「鬼太鼓」。全ての鬼太鼓を見たことがある人は多くはありません。

古寺「長谷寺」



奈良の長谷寺を模して建立された「長谷寺(ちょうこくじ)」。春には境内に牡丹が咲き誇る。佐渡上陸後の世阿弥が立ち寄り「金島書(きんとうしょ)」に記したとされています。

鼓童



佐渡を拠点に国際的な公演活動を展開するプロ和太鼓集団「鼓童」。佐渡太鼓交流館では講師指導による太鼓体験が可能です。

## 活動状況

「寄れっ茶屋」の設置



- 旅人に
- \*トイレの使用提供
- \*茶菓のサービス
- \*近辺の観光情報提供

新年の願を叫ぶコンテストの開催



荒波に向かって絶叫!



大勢の方が参加しました