

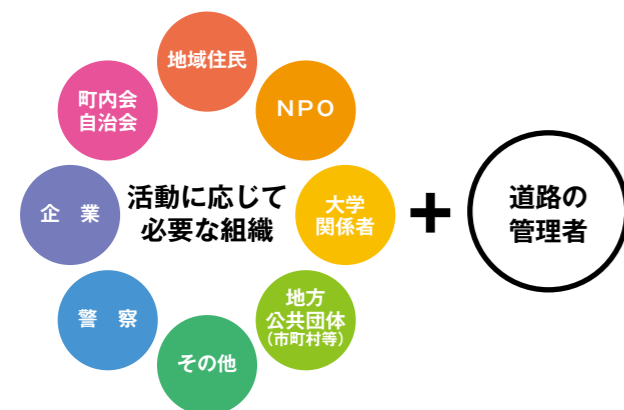
日本風景街道の概要

目的 日本風景街道は、郷土愛を育み、日本列島の魅力・美しさを発見、創出するとともに、多様な主体による協働のもと、景観、自然、歴史、文化等の地域資源を活かした国民的な原風景を創成する運動を促し、以って、地域活性化、観光振興に寄与し、これにより、国土文化の再興の一助となることを目的とします。

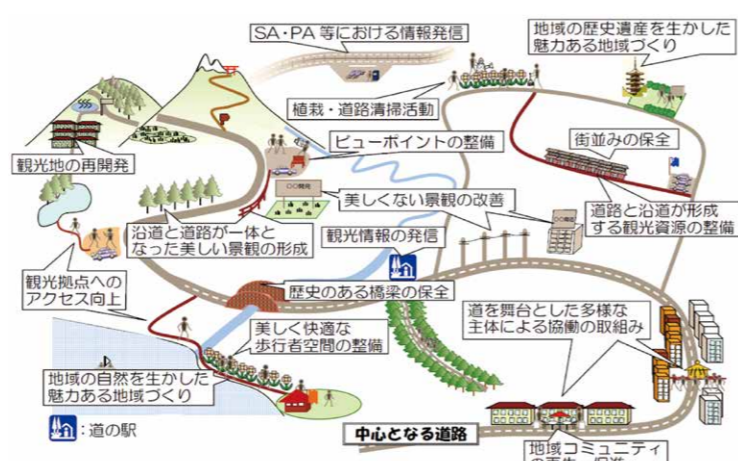


多様な主体による協働

日本風景街道パートナーシップ ※ルートごとに設置



活動イメージ



よりみち街道『中越』に関する問い合わせ先

ルート担当 国土交通省 北陸地方整備局 長岡国道事務所 計画課
窓口事務所 TEL: 0258-36-4551 FAX: 0258-34-3186

北陸風景街道に関する問い合わせ先

事務局 国土交通省 北陸地方整備局 道路部 地域道路課
TEL: 025-370-6742 FAX: 025-280-8917 E-mail: hrr-244001@mlit.go.jp

オフィシャルサイト

北陸風景街道ホームページ <https://www.hrr.mlit.go.jp/road/hokuriku-fukeikaidou/index.html>

北陸風景街道Instagram https://www.instagram.com/hokuriku_fukei/
(ユーザーネーム: hokuriku_fukei)

(令和3年2月作成)

北陸風景街道

よりみち街道『中越』



(山古志「薬師の陵」)

新潟県
長岡市・小千谷市
魚沼市

よりみち街道『中越』

Scenic Byway "CHUETSU"

中越地震被災地域の「復興」と
「活性化」を道から支援



交通アクセス

◆鉄道をご利用の場合（主要駅のみ記載）

- ・東京駅→上越新幹線→長岡駅→上越線→小千谷駅（所要時間：約2時間）
- ・金沢駅→北陸新幹線→上越妙高駅→北越急行ほくほく線→六日町駅→上越線→小千谷駅（所要時間：約3時間）

◆お車をご利用の場合

- ・東京→東京外環自動車道→大泉JCT→関越自動車道→小千谷IC（所要時間：約3時間10分）
- ・金沢→北陸自動車道→長岡JCT→関越自動車道→小千谷IC（所要時間：約3時間30分）

山古志「薬師の陵」



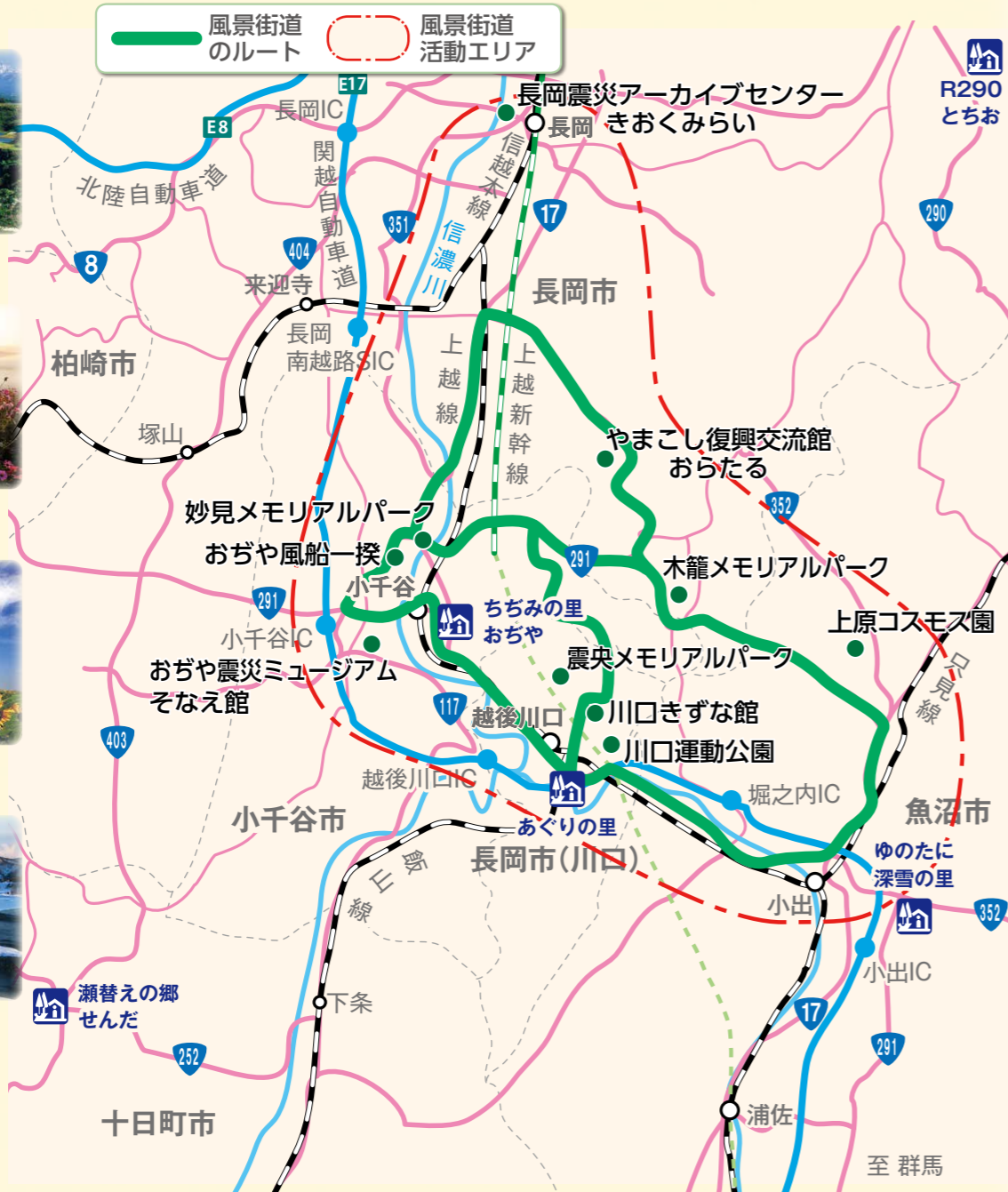
上原コスモス園



山本山



魚野川と越後三山



ルート概要

世界有数の豪雪地域として有名な新潟県中越の中山間地域は、2004年の新潟県中越地震で大きな被害を受けましたが、棚田や棚地、錦鯉や牛の角突きなど、地域の景観や伝統文化を活用し、「道」をきっかけとした、地域の復興と活性化に取り組むルートです。

地域資源

にしきごいはっしょう ち
錦鯉発祥の地



泳ぐ宝石とも呼ばれる世界の錦鯉。「錦鯉の里」（小千谷市）で見学できます。

しんさい かん
おぢや震災ミュージアム そなえ館



中越大震災の伝承と防災学習の拠点施設です。地震の疑似体験と、地震発生から復興までの月日をたどることで「備える」ことの大切さをご家族やご友人と一緒に学べます。

ながおかしんさい
長岡震災アーカイブセンター
きおくみらい



新潟県中越大震災の記憶・記録・教訓を未来に役立てるための施設です。災害や防災に関するさまざまな情報を入手することができます。

とうぎゅう うし つのつ
闘牛（牛の角突き）



「牛の角突き」は400年の伝統行事。巨体がぶつかる迫力と勢子の妙技がみどころです。

かわぐちうんどうこうえん
川口運動公園



2004年の新潟県中越地震の震源地、長岡市川口地区。川口運動公園の一角「川口きずな館」は震災を通じて育まれた人と人の「絆」を伝える。豪雪の年、満開の桜と雪の共演を楽しむことができます。

ふうせんいっき
おぢや風船一揆



真っ白な雪原にカラフルな熱気球が浮かぶ「おぢや風船一揆」は小千谷に春を呼ぶ風物詩。毎年2月下旬に開催される。夜は熱気球にあかりを灯すグローバルーンが幻想の世界へ誘います。

活動状況

フォトコンテストの開催
及びカレンダー作成



植栽支援活動



被災地ガイド
マップの作成

