



北アルプス大展望・最長最古の塩の道ルート

▶ 糸魚川・塩の道起点祭りを開催します

世界ジオパーク塩の道を歩く会

今年も、毎年5月2日に開催している「糸魚川・塩の道起点祭り」。全国各地からの来訪者が歴史遺産を求めて塩の道にやってきます。

仮装ボッカや旅姿などでの参加を歓迎しています。

「白馬通り」「美山から姫川溪谷を望む景観」「新鉄・鉄砲町」「大野神社」「上刈通り」「中山峠から大野のウトウ」など、**広大な自然と歴史・まちなみ**に囲まれてみませんか。

日時	5月2日(木)
集合場所	JR糸魚川駅(ヒスイ王国館横)
時間	受付8:30～ 出発9:00～ 共にJR糸魚川駅(ヒスイ王国館横) 解散予定14:00頃(JR根知駅)
参加費	無料
その他	散策ルートの途中で、4か所の「茶屋」を設けています。 「茶屋」ではお土産販売や軽い飲み物でおもてなしをします。
問い合わせ先	糸魚川市観光協会 観光案内所 TEL 025-553-1785 世界ジオパーク塩の道を歩く会 TEL 090-1050-0130(山岸)

詳細は次ページ参照

2015年春 北陸新幹線いよいよ開業

いといがわ

糸魚川・塩の道 起点まつり

塩の道を起点から歩こう

参加費
無料




毎年5月2日

仮装ポッカ
旅姿など
大歓迎!

受付・スタート/ヒスイ王国館

(JFR糸魚川駅南口)



受付・通過の乗券 受取・乗降の乗券



毎年5月2日 全国各地から歴史遺産を求めて塩の道にやってきました

昔の塩の道、ポッカや牛方が塩や海産物などの荷を背負子や牛に荷をつけて信州にたくさん運びました。糸魚川の白馬通り、加賀街道に商人やポッカ衆が往来し賑わっていました。

ゴールデンウィークの前日、5月2日、この塩の道を起点から根知谷の根知駅まで歩き、5月3日小谷村、4日白鳥村、5日大町市の塩の道祭りにつなげてみませんか。全国各地からお客様が来られます。

4ヶ所の「茶屋」を
設けています

- 白馬通り(鹽信公茶屋)
- 美山公園(地蔵茶屋)
- 大町(奉行茶屋)
- 根知駅(起点 ポッカ茶屋)

茶屋でお土産販売
軽い飲み物で
おもてなしをします

市民からボランティアスタッフを募集しています

お問合せ 糸魚川市観光協会 観光案内所 ☎025-553-1785
 世界ジオパーク塩の道を歩く会 ☎090-1050-0130(山形)

主催 糸魚川市観光協会・世界ジオパーク塩の道を歩く会
 協賛 新潟県糸魚川塩道観光局・糸魚川ジオパーク協議会

- ①松尾重忠寺
- ②北沢陣中陣所
- ③道徳元寺
- ④千つ木が石
- ⑤徳王寺
- ⑥天守神社
- ⑦松尾重忠石像園
- ⑧原山神社
- ⑨長巻ヶ原遺跡
- ⑩長巻ヶ原古墳
- ⑪フォッサマグナミュージアム
- ⑫ハノキ戸
- ⑬牛瀧水
- ⑭松尾瀧水
- ⑮下大野石仏群
- ⑯十王堂
- ⑰大野神社
- ⑱大野のフトウ

戦国時代、上杉謙信が武田信玄に糧を送った故事は、あまりにも有名です。その糧を送った道の起点が糸魚川です。

2009(平成21)年、糸魚川市は「世界ジオパーク」(大地の公園)に認定され、道の道は重要なジオサイトの一つです。フォッサマグナパークでは、糸魚川-静岡構造線の露頭や枕状溶岩などもみて回れます。

道の道の「大野のフトウ〜松知仁王堂」と、「榎知山口〜白池」が、2002(平成14)年、重要な歴史遺産として、国の史跡に指定されました。また、2010(平成22)年から糸魚川市と小谷村の道の道が、「信越道の道トレイル」として日本トレッキング協会から認定されました。現在は、糸魚川から松本まで120kmが、道の道トレッキングコースとして認定されるよう、活動しています。また、2007(平成19)年には、「日本風景街道」にも登録されています。



主な休憩地点と定点カイトの配置・行程

受付9:30～ 江戸幕府川越約 5.5km 徒歩約 9:00 出発

海蔵公園

日清戦勝跡、飯沼川跡、ヒスイ文化、長者ケ原遺跡などあり

厩留台から山と海を望む

フォッサマグナ、飯沼川―静内橋遺跡、日本海と筑波

「静内川の井」本陣跡

酒蔵、本陣、御用街道

白根通り・道徳元標

道の歴史跡

旗岡街道と宿本街道の交差点

【眺望】飯田屋遺跡と新徳寺の千つなぎ石

休憩① **旗岡公園**

提王寺・梵刹と慈・明屋・中村五右衛門の墓 (S1&M)

表羽町

町下町特有の街並み

上野・崩山捨屋・美山公園 WC

休憩② **飯沼屋敷史跡園** (飯沼屋敷跡) **深澤・WC**

↑ フォッサマグナミュージアム
長者ケ原遺跡方面

ホッカ像「隠れ人間」の碑

山下に飯沼・崩山・明屋山を望む
大糸線と相模、廻りの飯沼家と崩山の成立
飯沼の右岸と左岸の風景、地質の地図

下大野・石仏群 (S2)

飯沼屋敷、飯沼輪屋敷、六地藏、十五堂など
大野地区公園群・大野神社境内 (S2&WC)

休憩③ **飯沼屋敷史跡園** (飯沼・飯沼屋敷)

源標 (S3/S1/S1&3) 水ノ井之口跡

古道・史跡入口 (S1&S2&3)

カシノ田跡、大野の古トウ
(道程史実跡・飯沼古遺跡のこと、カシノとは)

根知谷入口

仁王堂、根知社

農村公園 (S2&S3)

杖状岩

飯沼入山や谷地

フォッサマグナパーク

プレートがぶつかりあいた
フォッサマグナ (飯沼川―静内橋遺跡)
河津の橋小屋遺跡と崩山など

根知駅到着 (14:00頃)

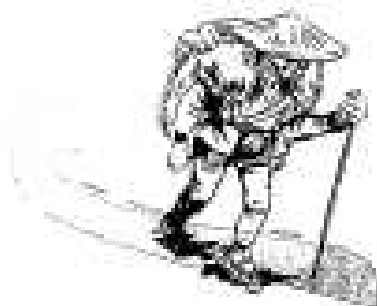
休憩④ **飯沼屋敷史跡園** (飯沼屋敷・飯沼屋敷)


【大糸線利用】

南条川原方面 / 10:05 - 10:55

甲斐駅方面 / 15:05 - 16:05

※各休憩所に休憩室があります。靴しぼみ物もありません。
※道案内人が案内箇所にあります。
のびのび、万両殿が皆様と一緒に活動してください。





見どころ パワースポット

春の海、美しい早春の須賀崎山、遠くにかすむ熊鷹半島。芽吹き始めた大地の振動。

姫川と宮城の水田、稲作風情、小島のきえする美山公園から長者ヶ原考古館、フォッサマグナミュージアム。朝風漂過の美山公園の碑と桜並木、大野の水田畑を走る大糸線とキハ120。生命躍る大野のウトウ、大野神社、石仏。高瀬鎌倉に十王堂。カンパ地蔵にカブト岩。根知谷入口の仁王堂から眺める南麓山、駒ヶ岳・戸倉山噴煙。雨霧山麓雲の観神の雲形は必見。ハイカモをみながら枕状岩へ。フォッサマグナパークで一休ついで、対岸の橋小屋の男山道通で酒どころの糸魚川・根知郷を眺めて明屋山産湯。少しヒスイの話をしながら根知駅へ。

塩の道風景街道感しどころ

- 白馬通り
- 新鉄-鉄砲町
- 上刈通り
- 美山から姫川限谷を望む
- 大野神社周辺
- 中山峠から大野のウトウなど

※保通、予約のある人は、フォッサマグナミュージアム・長者ヶ原考古館・美山公園などの観覧をお勧めします。

予告

秋の塩の道を歩く

大網峠～白池

平成25年10月27日(日)

朝から夕方まで ホワイトクラブ

バスにて平野へ

大網峠～白池

ホワイトクラブ 10:00開

糸魚川・塩の道起点まつりは JR をご利用下さい

松本方面 から <small>(大糸線)</small>	10月 <small>(大糸線)</small>	草野 7:00発	小湊 7:24発	根知 7:37発	根知大野 7:53発	根川 7:58発	糸魚川 7:51発
	10月 <small>(大糸線)</small>	根知 15:05発	小湊 15:11発	平野 15:26発	南小谷 15:33発		
	10月 <small>(大糸線)</small>	根知 15:05発	根知大野 15:11発	根川 15:15発	糸魚川 15:22発		
直江津方面 から	10月	直江津 8:55発	南石 7:11発	籠生 7:17発	橋本 7:23発	根知郷 7:25発	糸魚川 7:50発
	10月	糸魚川 16:15発	南石 16:20発	籠生 16:26発	橋本 16:31発	南石 16:37発	直江津 16:55発
南山方面 から	10月	富山 8:40発	市田 8:50発	根不知 9:11発	南野 9:16発	糸魚川 9:22発	
	10月	糸魚川 15:25発	南野 15:35発	根不知 15:40発	市田 15:46発	富山 16:54発	

※時刻は標準時