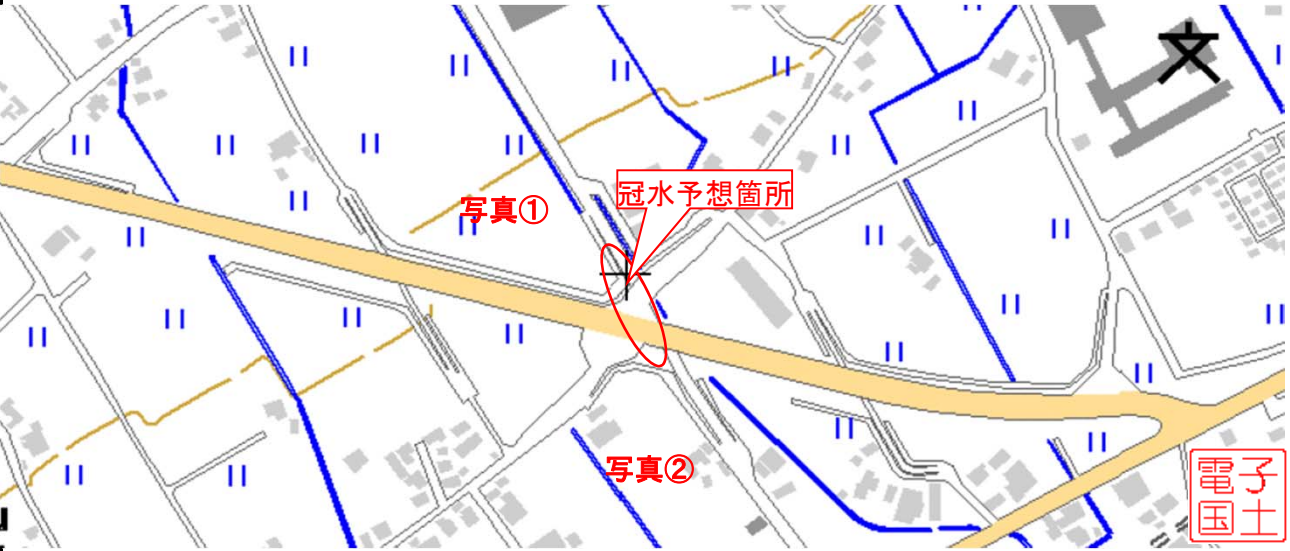




道路冠水想定箇所

整理番号	富山県-02-105	道路名	町道 道市下川原国道線	施設名	道市下川原国道線バイパスアンダー (施設名現地表示 無)
地名	下新川郡 入善町 上野地内				
連絡先	警察署	入善警察署 交通課 TEL0765-72-0110			
	消防署	新川地域消防組合入善消防署 警防係 TEL0765-72-0135			
	道路管理者	入善町 建設下水道課 TEL0765-72-1100(代) 入善町建設下水道課 業務用地係			
注意喚起方法	冠水標示板、バリケードを設置				
情報入手方法	センサー、パトロール				
通行止方法	行政関係者				
付近図					
現地状況	写真①		写真②		
					
冠水範囲	アンダー部		冠水原因	周辺レベルより低く、溜まりやすい	
1m以上の冠水の有無	有		排水ポンプの有無	有	
看板に記載する連絡先	入善町役場 0765-72-1100				
その他					