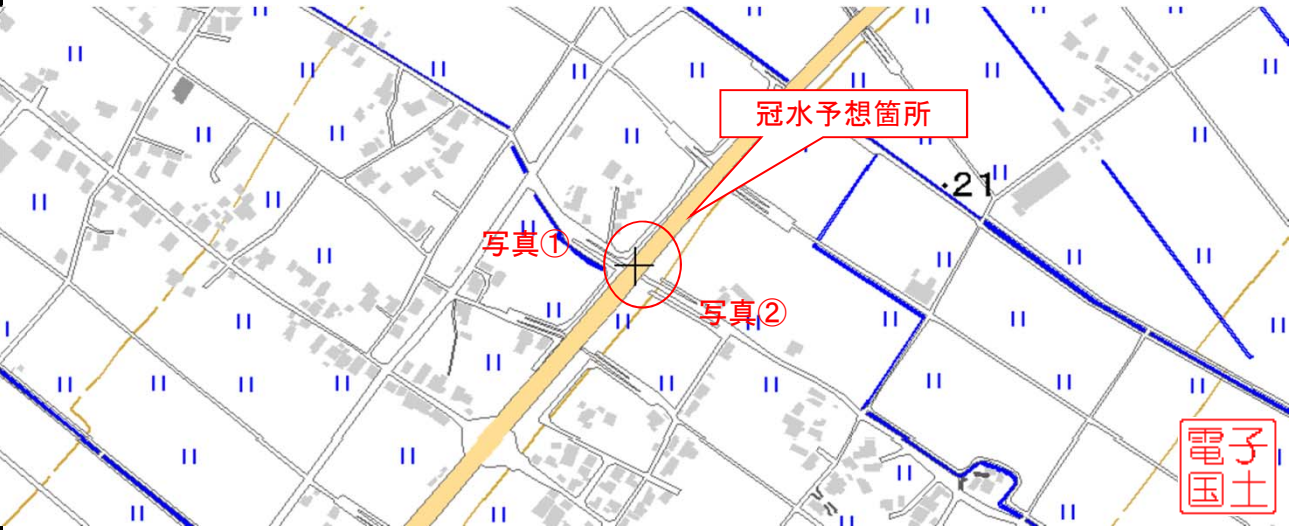




道路冠水想定箇所

| | | | | | |
|---|---|--|---------------------------------------|------------------|-------------------------------|
| 整理番号 | 富山県-02-101 | 道路名 | 町道 西入善国道線 | 施設名 | 西入善国道線バイパスアンダー (施設名現地表示 無) |
| 地名 | 下新川郡 入善町 東狐地内 | | | | |
| 連絡先 | 警察署 | 入善警察署 交通課 TEL0765-72-0110 | | | |
| | 消防署 | 新川地域消防組合入善消防署 警防係 TEL0765-72-0135 | | | |
| | 道路管理者 | 入善町 建設下水道課 | TEL0765-72-1100(代) 入善町建設下水道課 業務用地係 | | |
| 注意喚起方法 | 冠水標示板、バリケードを設置 | | | | |
| 情報入手方法 | センサー、パトロール | | | | |
| 通行止方法 | 行政関係者 | | | | |
| 付近図 |  | | | | |
| 現地状況 | 写真① | 写真② | | | |
|  | |  | | | |
| 冠水範囲 | アンダー部 | | 冠水原因 | 周辺レベルより低く、溜まりやすい | |
| 1m以上の冠水の有無 | 有 | | 排水ポンプの有無 | 有 | |
| 看板に記載する連絡先 | 入善町役場 0765-72-1100 | | | | |
| その他 | | | | | |