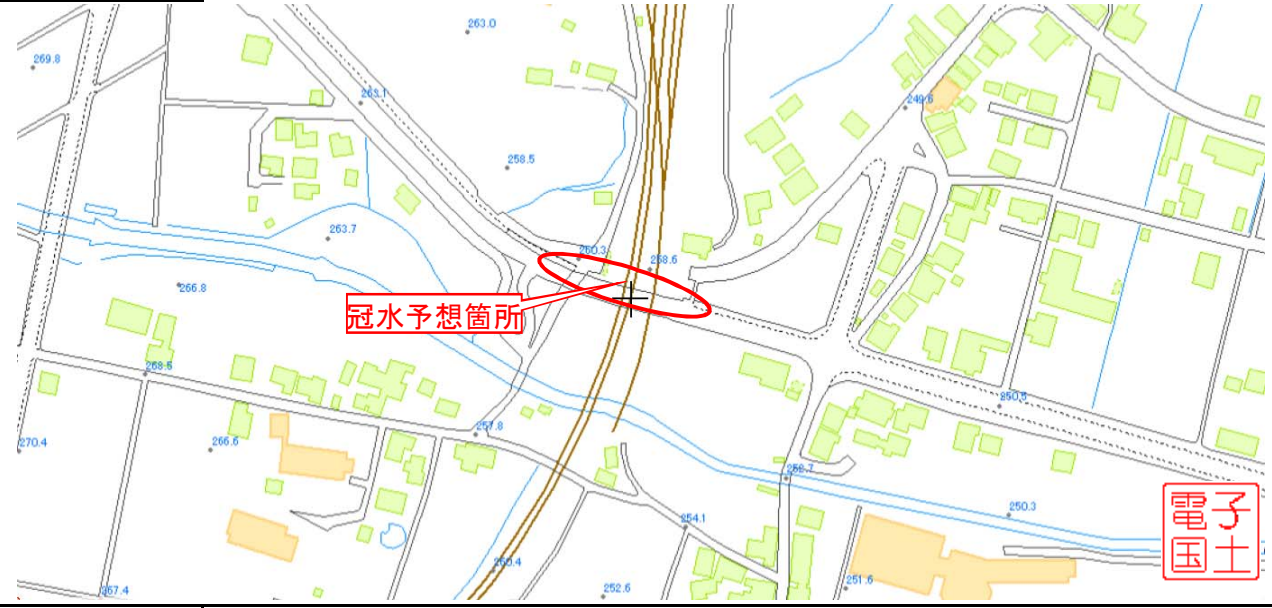




道路冠水想定箇所

整理番号	新潟県-02-073	道路名	国道353号	施設名	関 JR上越線アンダー部
地 先 名	南魚沼市 関				
連絡先	警察署	南魚沼警察署 交通課 025-770-0110			
	消防署	南魚沼市消防本部 警防課 025-782-5331			
	道路管理者	南魚沼地域振興局 地域整備部	(平日の昼間) 025-772-2249		
			(休日及び夜間) 025-772-2600		
		備考:			
注意喚起方法	注意看板、水位表示線				
情報入手方法	行政関係者パトロール、地域住民等				
通行止方法	行政関係者、地域住民等				
付 近 図					
現 地 状 況	<div style="display: flex; justify-content: space-around;"> <div style="text-align: center;"> <p>上り方向</p>  </div> <div style="text-align: center;"> <p>下り方向</p>  </div> </div>				
冠水範囲			冠水原因	周辺レベルより低く、溜まりやすい	
1m以上の冠水の有無	無		排水ポンプの有無	無	
看板に記載する連絡先	南魚沼地域振興局地域整備部 025-772-2249				
その他					

