





道路冠水危険想定箇所

整理番号	石川県-02 -066	道路名	市道安宅小島線	施設名	長崎町地先 北陸道アンダー (施設名現地表示有り)
地 先 名	小松市長崎町地先				
連絡先	警察署	小松警察署 0761-22-0110			
	消防署	小松市消防本部 0761-20-1119			
	道路管理者	小松市道路河川課	① 0761-24-8085 (管理) ② 0761-22-4111 (小松市代表)		
注意喚起方法	注意喚起看板設置				
情報入手方法	行政関係者パトロール、地域住民等(センサー、CCTV設置予定は未定)				
通行止方法	行政関係者、地域住民(初期対応のみ) + 行政関係者、地域住民等				
付 近 図	<div style="display: flex; justify-content: space-around;"> <div style="text-align: center;"> <p><u>広域図</u></p>  </div> <div style="text-align: center;"> <p><u>詳細図</u></p>  </div> </div>				
現 地 状 況	<div style="display: flex; justify-content: space-around;"> <div style="text-align: center;"> <p>上り方</p>  </div> <div style="text-align: center;"> <p>下り方</p>  </div> </div>				
冠水範囲	北陸道アンダー部		冠水原因	周辺レベルより低く、また、道路外からの雨水流入	
1m以上の冠水の有無	無		排水ポンプの有無	無	
看板に記載する連絡先	小松市道路河川課: TEL 0761-24-8085				
その他					