

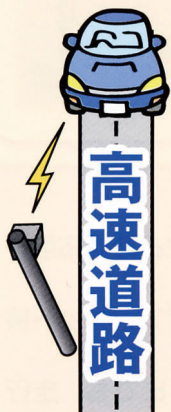
**ITS**  
スポット

道の駅「あらい」の

# ITSスポットサービス

道の駅「あらい」のITSスポットエリアで、  
「ITSスポット対応カーナビ」を利用したインターネット接続  
サービスで、地域情報などを見ることができます。

## ITSスポットの3つの基本サービス



### ダイナミックルートガイダンス


広範囲の道路交通情報を受信。  
カーナビが賢くルート選択。

### 安全運転支援

ドライブ中のヒヤリをなくす  
事前の注意喚起。

### ETC

ETCのサービスも実現。



## 道の駅「あらい」のサービス

### インターネット接続

※一部のSA・道の駅で、提供しています。

道の駅あらい構内位置図





**ITSスポットエリア**

## 上越地域の情報

### 施設案内(道の駅あらいと隣接施設)

道の駅あらいとその隣接のお店などの紹介、また道の駅からのお知らせ情報やイベント情報が見られます。



施設情報

道の駅あらいのお知らせ

### 観光・特産情報


妙高市・上越市・糸魚川市の観光施設やお知らせ等の情報を提供しています。



観光施設情報



名所・旧跡情報



お知らせ情報

### 道路情報、 気象情報

上越地域の道路情報や雨量・積雪・気温の情報を確認できます。



## トップページ



### ■上越地域の情報■

各コンテンツを選択すると詳細な情報を見ることができます。



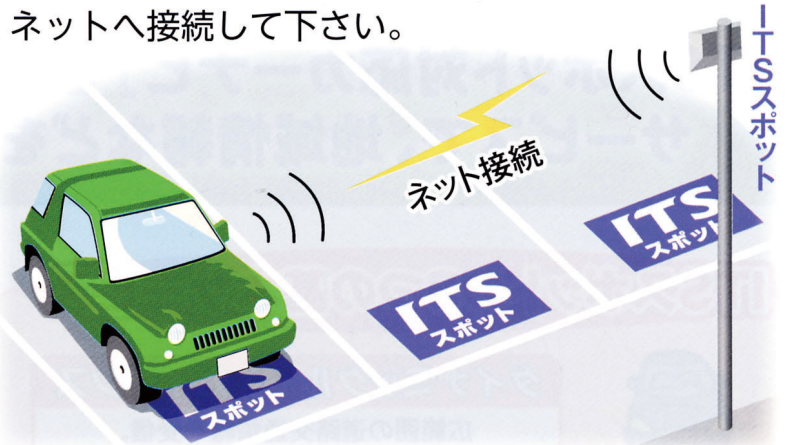
### その他情報

上越地域以外の全国の道路情報や観光情報、道の駅SA/PA等の情報をみることができます。

## ITSスポットエリア

ITSスポット方向に車を向けて **ITSスポット** のマークがあるマスに駐車し、ネット接続すると、ITSスポット対応カーナビ<sup>※</sup>で地域情報などが見ることができます。

利用するには、カーナビのメニューからインターネットへ接続して下さい。



### ※ITSスポット対応カーナビ

ITSスポット対応カーナビには、ネット接続対応型と非対応型があります。

ネット接続対応型カーナビではITSスポットエリアで、ネット接続によるサービスを受けられます。

また、ネット対応型・非対応型のどちらのカーナビでも、走行中にデータ取得する安全運転支援等のサービスを受けられます。

## [ITSスポットサービス]

多様なサービスを可能とするETCなどの機能がオールインワンとなったカーナビで、高速・大容量通信を行い情報を取得することにより、広域の道路交通情報や画像の提供など様々なサービスの提供が可能となりました。

高速道路を中心に設置したITSスポットで、カーブ先の渋滞や落下物の情報等の安全運転支援や、県境を越えた広範囲での道路交通情報を元にしたルートを選定などのサービスなどを受けられます。また、全国で約50箇所の高速道路のサービスエリアや道の駅でインターネットを利用した地域情報を見ることができます。

将来は、ネットワーク化されたITSスポットを利用し、民間も活用できるオープンなプラットフォームを用いて、料金決済サービスなどの多様なサービスへの拡大を目指しています。

※詳しくは国土交通省ITSスポットのHPをご覧ください。

URL [http://www.mlit.go.jp/road/ITS/j-html/spot\\_dsrc/](http://www.mlit.go.jp/road/ITS/j-html/spot_dsrc/)

ネット接続対応型  
ネット接続非対応型

### ITSスポットの3つの基本サービス

ダイナミックルートガイダンス

安全運転支援

ETC



その他のサービス

インターネット接続

