

道の駅・SAで ITSスポットサービス



～インターネット接続で地域情報を～

見ることのできる情報

施設案内

道の駅と施設情報を見ることができます

観光・特産品情報

周辺地域の観光・特産品情報を見ることができます

周辺道路情報

周辺道路の渋滞状況、LIVEカメラ映像を見ることができます

気象情報

特定地域の観測情報を見ることができます

この他にも、緊急情報や高速道路の料金案内、他交通機関情報など様々な情報をITSスポット対応カーナビ（ネット接続型）を通して見ることができます。 **詳しくは裏面へ！**

※利用にあたっては、下の注意事項をご確認ください。

道の駅やサービスエリアのITSスポットで、カーナビをインターネットに接続し、道路や観光等の情報を選んで見ることができます！

ITSスポットの設置箇所



ITSスポット対応 カーナビ



カーナビ各社から販売中

ITSスポット対応カーナビとは…

※高速道路上や道の駅・サービスエリアなど全国1600か所に整備されたITSスポットから様々なサービスを受けることができる新型のカーナビです。
※製品により、ITS車載器、DSRCユニット、DSRC車載器等の名称で販売されていることがあります。

道の駅・サービスエリアでのITSスポットサービス利用方法



ITSスポットエリア

ITSスポット対応カーナビ（ネット接続型）を利用したインターネット接続サービスで、地域情報を見ることができます。



ネット接続



ITSスポットエリアには、このような標識で誘導します。路面表示もあります。

※ スポットエリアにてサービスを利用するための注意事項


- ・ サービスを利用するには、ITSスポット方向に車を向けてITSスポットのマークがあるマスに駐車し、カーナビのメニューからインターネットへ接続して下さい。
- ・ ITSスポット対応カーナビ（ネット接続型）以外では、各種情報へアクセスできません。

観光情報や 道路情報など 役立つ情報を カーナビ（※ネット接続型） で確認！！

※ITS スポット対応カーナビ（ネット接続型）
以外では、各種情報へアクセスできません。

道の駅あらいでは

トップ画面



メインメニュー


道の駅あらいメインメニュー



周辺施設情報



周辺地域観光施設情報

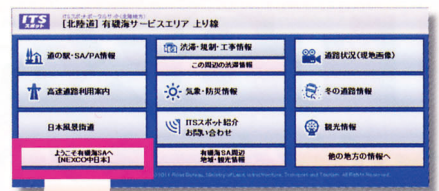


道路画像情報



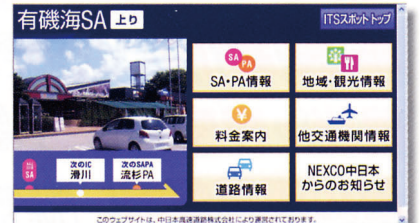
サービスエリアでは

トップ画面




メインメニュー

サービスエリア・メインメニュー




SA・PAガイド情報



周辺地域最新イベント情報



渋滞予測情報



施設案内

道の駅やSAの施設紹介や
お知らせ情報、イベント情報
を見ることができます

観光特産品情報

地域の観光情報を見る
ことができます

周辺道路情報

画像による道路状況情報や
渋滞予測等を見
ることができます

その他、緊急情報や、料金案内、気象情報なども取得可能！

インターネット接続方法

※情報を見るには、インターネット接続が必要です。



1 ITSスポットエリアに入ると「DSRC情報を受信しました」と表示されます



2 「メニュー」ボタンを押し情報・通信を選択



3 「インターネット」ボタンを押す



4 「DSRC接続」を押す
トップ画面へ

ITSスポットサービスの詳細については、国土交通省ホームページ http://www.mlit.go.jp/road/ITS/j-html/spot_dsrc をご覧ください。ITSスポット 検索