

点検結果の概要

北陸管内の12水系21河川88箇所で行った点検の実施。のべ1,832人が参加

- ・北陸管内の12水系21河川88箇所で行った「川の通信簿」による点検を実施しました。
- ・一般の参加者につきましては、各事務所で公募等により募集し、河川管理者及び地域住民のべ1,832人により、実際に現地で点検を行いました。



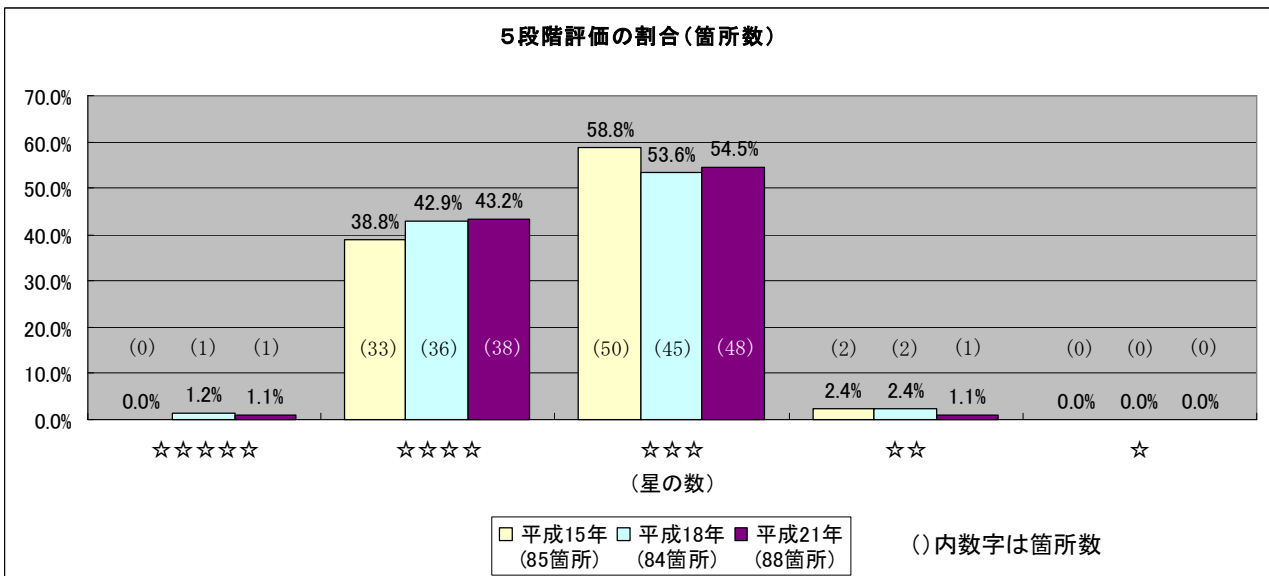
＜関川 東雲地区（新潟県）での点検風景＞



＜手取川 美し河原園地（石川県）での点検風景＞

評価の結果は、5つ星評価が1箇所、4つ星評価は約43%、3つ星評価が約55%

- ・点検を実施した88箇所のうち、5つ星評価が1箇所（1.1%）、4つ星評価が38箇所（43.2%）、3つ星評価が48箇所（54.5%）、2つ星評価が1箇所（1.1%）、1つ星評価が0箇所という結果になりました。



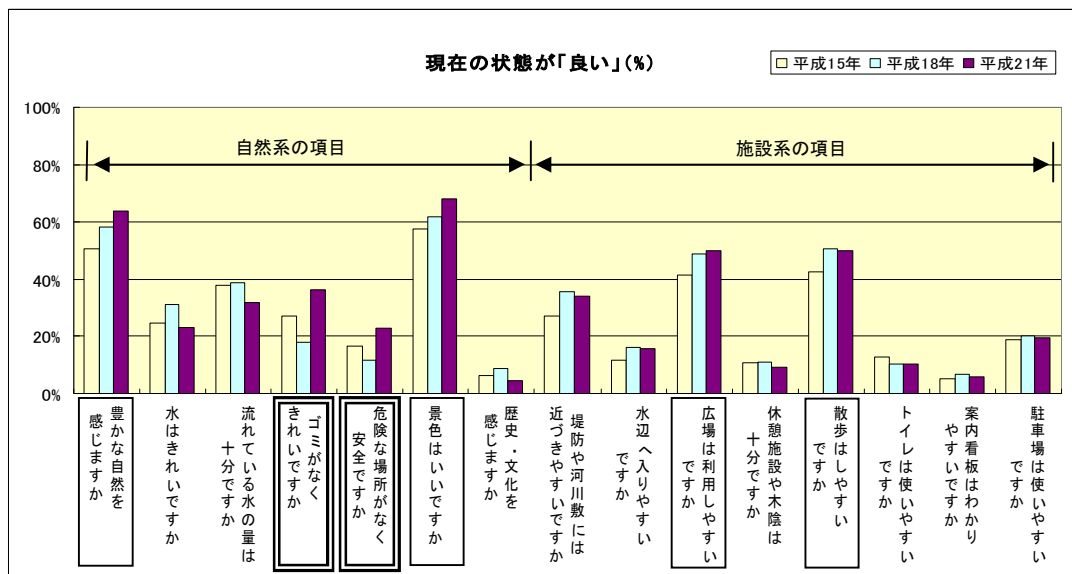
常願寺川公園（富山県中新川郡立山町利田地先）で前回に続き2度目の5つ星を獲得

- ・富山県の常願寺川公園で H18 年度の調査に続き、2度目の5つ星を獲得しました。
- ・常願寺川公園は、常願寺川右岸の河川敷を利用して整備された公園で広さは 28ha。園内には、野球広場や芝生スポーツ広場を中心に、遊具がそろったわんぱく広場、テニスコート、2000年に開催されたとやま国体では、馬術競技の会場にもなった馬場、その他サッカー・ラグビー場、バーベキュー広場など多くの施設があり、休日には家族連れなど多くの利用があります。また、公園に隣接した堤防には桜が植えられていて、花見シーズンには夜遅くまで多くの人で賑わいます。



点検項目において、「現在の状態が良い」と評価された項目は、「豊かな自然を感じる」「景色のよさ」「広場利用のしやすさ」「散歩のしやすさ」

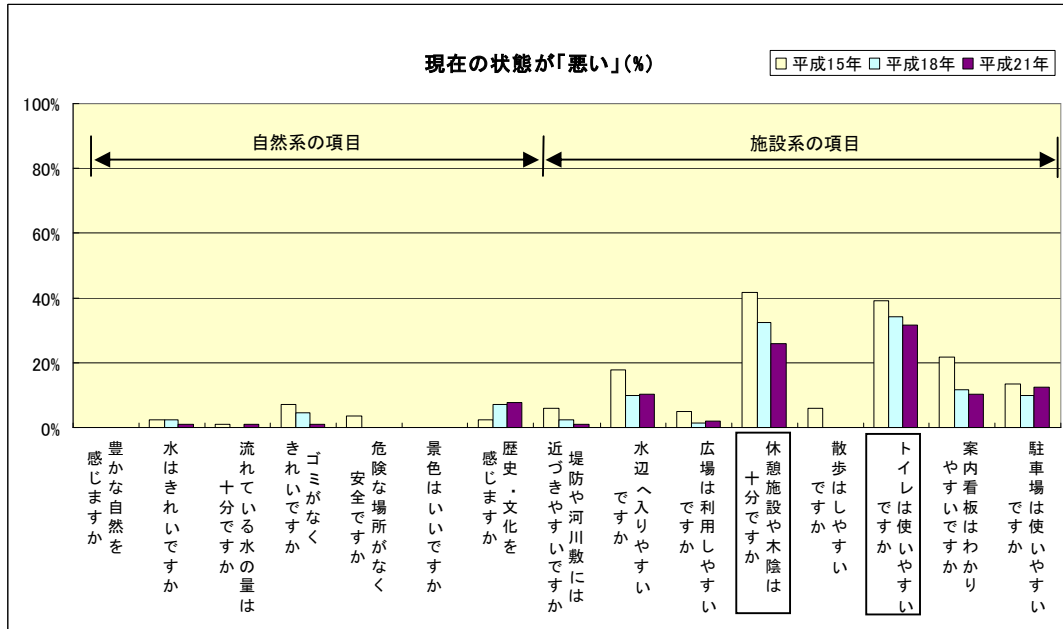
- ・点検項目において、参加者が現在の状態で「良い」と評価した項目は、「豊かな自然を感じる(64%)」「景色のよさ(68%)」「広場利用のしやすさ(50%)」「散歩のしやすさ(50%)」などが多くなっています。
- ・また、前回 (H18) 調査と比べると「ゴミがなくきれい(36%)」「危険な場所がなく安全(23%)」の項目が約2倍に増加しています。



※(自然系の項目：水辺の本来持つ自然らしさを表す項目) (施設系の項目：施設による利便性を表す項目)

点検項目において、「現在の状態が悪い」と評価された項目は、「**休憩施設や木陰の状態**」「**トイレの使いやすさ**」

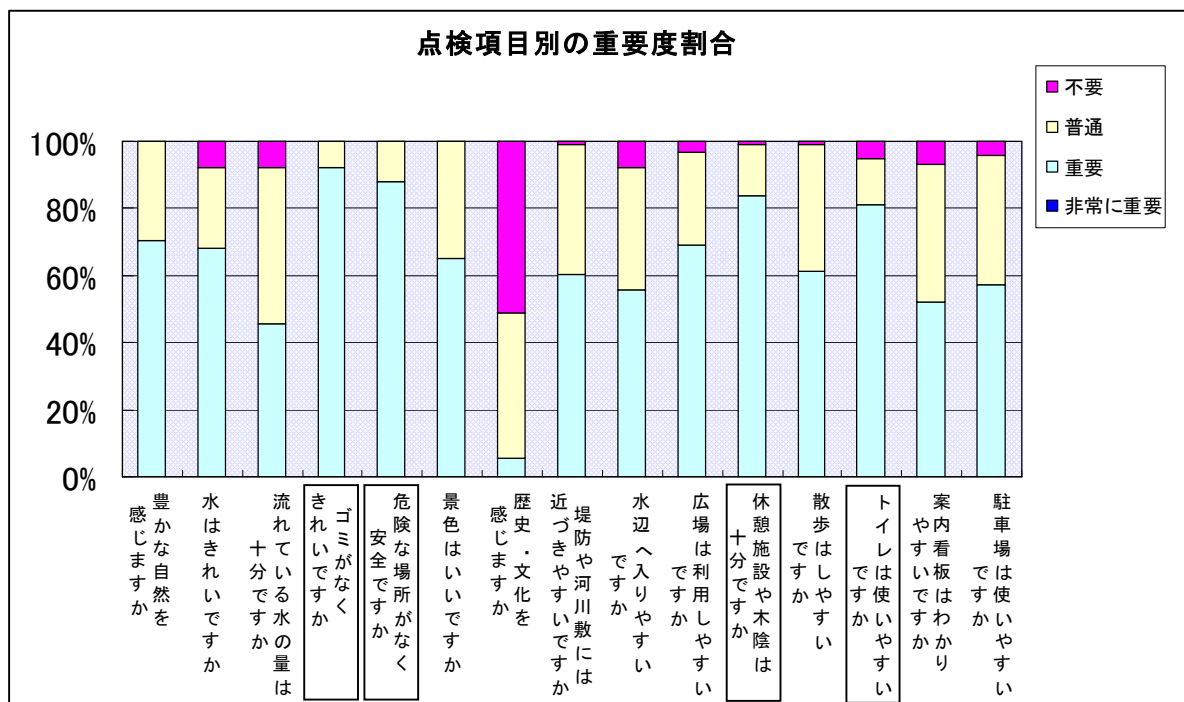
- ・点検箇所において、参加者が現在の状態で「悪い」と評価した項目は、「休憩施設や木陰の状態(26%)」や「トイレの使いやすさ(32%)」などでした。
- ・しかし、前回(平成18年)よりも「悪い」という評価は全体的に減少しています。



※(自然系の項目：水辺の本来持つ自然らしさを表す項目)(施設系の項目：施設による利便性を表す項目)

点検項目において重要度が高いものは、「**ゴミが無くきれい**」「**安全性**」等のほとんどの項目

- ・点検している15項目のうち、参加者が点検項目で重要性が特に高いと感じた項目は、「ゴミが無くきれい(92%)」が最も高く、次いで「危険な場所がなく安全(88%)」「休憩施設や木陰の状態(84%)」「トイレの使いやすさ(81%)」となっています。【()内%は、「非常に重要」と「重要」の合計】



点検結果を受けた河川空間の改善について

今回（平成 21 年度）の点検結果を受け、既に対応した例

・新潟県新潟市秋葉区しなのがわしんすいりよくちこうえんの信濃川親水緑地公園は、多目的広場をはじめ様々な施設が整備されており、サッカーやスケートボード、ゲートボール、釣りなど多くの住民が楽しむ信濃川河川敷に広がる河川空間です。今回の点検において、ゴミが多いというご意見を多数頂き、施設管理者と一般の利用者によってゴミ拾いと花植えを行い、環境美化活動が実施されました。



＜施設管理者と一般の利用者による、ゴミ拾いと花植えの活動状況＞

前回（平成 18 年度）の点検結果への対応

- ・前回（平成 18 年度）の点検結果を受けて 26 箇所改善の取り組みが行われました。このうち、施設の整備に関わる取り組みは 10 箇所、除草や清掃など維持管理に関する取り組みは 18 箇所でした。（2 箇所重複）
- ・施設の整備に関わる改善では、「案内看板の整備」「トイレ・ベンチの設置」「木陰のある広場の整備」「老朽化施設の撤去」等が行われています。また、維持管理に関わる改善では「除草」「清掃」が 15 箇所実施されたほか、「イベントの実施」により河川愛護に関するPR活動を行っています。
- ・河川の整備や維持管理の見直し等の改善を実施した河川空間では、前回（平成 18 年度）の点検時より 6 箇所星の数が増えています。

＜平成 18 年点検を受けた時から改善され評価（星の数）が増した河川空間＞

水系名	河川名	市町村名	河川空間名	主な改善内容	H18	H21
荒川	荒川	新潟県村上市	かみはやしみずべ がっこう 神林水辺の楽校	除草	3	4
		新潟県岩船郡関川村	せきかわみずべ せきかわ水辺プラザ	案内看板	3	4
		新潟県岩船郡関川村	しもかわぐちかせんこうえん 下川口河川公園	老朽施設撤去	3	4
信濃川	信濃川下流	新潟県新潟市	しなのしんすい 信濃パレ親水レクリエーション公園	維持管理	3	4
		新潟県三条市	さんじょう つばめそうごう 三条・燕総合グラウンド	修繕、清掃	3	4
手取川	手取川	石川県白山市	うつくしがわらえんち 美し河原園地	清掃、イベント	3	4

点検実施箇所の成績表

- ・各点検箇所において、下表のような成績表を作成しています。
- ・成績表には点検箇所のキャッチコピーや所在地・特徴など記載しています。
- ・総合評価として、集計結果の星の数を表示しています。また、各点検項目のうち「良い点」「悪い点」を着色しています。
- ・「特に良い点」「特に悪い点」として、点検者の代表的なコメントを記載し、最後に「総合コメント」を記載しています。

～川の親しみやすさの成績表～

川の通信簿

箇所名：黒部川 黒部川公園

壮大な自然を背景にスポーツを楽しめる河川公園！

■ 黒部川公園はこんなところ

河川名	黒部川水系黒部川左岸 4.8k~5.8k
所在地	富山県黒部市番掛
アクセス	JR北陸本線生地駅より車で約10分
面積	101,132㎡
管理者	黒部市公園管理事務所
特徴	サッカー場、野球広場、パークゴルフ場、芝生公園、せせらぎ水路などがある河川敷の公園です。川風を感じながらスポーツが楽しめます。7月下旬には地元の有志の主催による黒部川・水のコンサート&フェスティバルが開催されます。
主な利用	スポーツ、散策
利用者数	2,660名（平成21年7月26日 日曜日 黒部川水のコンサート&フェスティバル2009開催日）
点検参加人数	30名



■ 平成21年現在の成績表
 総合的な成績：★★★★（四つ星）
 <スポーツ施設が充実しており、十分な満足感が味わえる。>

No.	点検項目	現在の状況			整備必要%	重要度			
		良い	普通	悪い		非常に重要	重要	普通	不要
1	豊かな自然を感じますか	○			25%			○	
2	水はきれいですか	○			27%		○		
3	流れている水の量は十分ですか		○		17%			○	
4	ゴミがなくきれいですか		○		34%		○		
5	危険な場所がなくて安全ですか		○		30%		○		
6	景色はいいですか	○			10%		○		
7	歴史・文化を感じますか		○		23%			○	
8	堤防や河川敷には、近づきやすいですか		○		10%			○	
9	水辺へ入りやすいですか		○		23%			○	
10	広場は利用しやすいですか	○			14%		○		
11	休憩施設や木陰は十分ですか		○		50%		○		
12	散歩はしやすいですか		○		20%		○		
13	トイレは使いやすいですか			○	75%		○		
14	案内看板はわかりやすいですか		○		38%		○		
15	駐車場は使いやすいですか		○		28%		○		

○ 良い点
○ 悪い点

■ 特に良い点

- ・自然が豊かである。
- ・水がきれいで子供達が遊びやすい。
- ・景色がきれいである。
- ・芝生の広場がきれいで、とても遊びやすい。
- ・駐車場が広い

■ 特に悪い点

- ・ゴミが多い
- ・トイレが良くない、少ない。
- ・トイレの場所がわかりづらい。
- ・遊具や屋根のあるベンチがもっとあると良い。

■ 総合コメント

山々に背後を囲まれ、壮大な自然を臨める河川公園です。野球場やサッカー場、パークゴルフ場、芝生広場が整備されており、スポーツを楽しめます。また、公園内には、せせらぎ水路があり、子供達が水辺で遊ぶことができます。

トイレや西阿等の利用施設を整備・増設することで、より快適に過ごせる公園となります。

※【現在の状況】「良い・普通・悪い」および【重要度】「非常に重要・重要・普通・不要」は、有効回答の平均を四捨五入し算出

※【整備必要%】は、有効回答の内、「必要」と回答した人の割合

※【 良い点】は、（【現在の状態】が「良い」）且つ（【重要度】が「非常に重要 or 重要」）の項目

※【 悪い点】は、（【現在の状態】が「悪い」）且つ（【整備必要%】が「50%以上」）且つ（【重要度】が「非常に重要 or 重要」）の項目

5

平成21年度 川の通信簿 点検実施箇所

実施日 : 平成21年7月～

参加者数 : のべ1,832人

実施箇所数 : 北陸地方整備局管内 12水系21河川88箇所

No.	水系名	河川名	箇所名	点検参加人数 (人)	☆の数	
1	荒川	荒川	村上市営あらかわゴルフ場	17	3	
2			神林水辺の楽校	17	4	
3			水辺(アユ釣り)	17	3	
4			せきかわ水辺プラザ	17	4	
5			下川口河川公園	17	4	
6			荒川河川広場	17	3	
7	阿賀野川	阿賀野川	松浜水辺の楽校	15	3	
8			阿賀野川ふれあい公園	22	4	
9			阿賀野川緑地公園	31	3	
10			阿賀野川公園	20	3	
11			阿賀野川床固公園	14	3	
12			阿賀野川水辺プラザ	20	4	
13			大和水辺の学校	12	3	
14			阿賀野川河川公園	12	3	
15			阿賀川	南四合水辺の楽校	14	4
16				高田橋付近	14	3
17				会津本郷水辺の楽校	14	4
18				大川緑地公園	14	3
19			新湯川	木炭庵広場	14	3
20			日橋川	日橋川緑地(下流)	14	3
21		日橋川緑地(阿賀らん処)		14	3	
22		信濃川	関屋分水路	関屋分水遊歩道	24	4
23			信濃川下流	やすらぎ堤	33	4
24				山田河川敷公園	31	3
25				信濃バレー親水レクリエーション公園	35	4
26				信濃川親水緑地公園	33	4
27				新潟県三条・燕総合グラウンド	33	4
28	大河津分水路		大河津分水記念公園	30	4	
29	信濃川		信濃川右岸運動公園	30	3	
30			五辺の水辺	25	3	
31			水辺の楽校(つまりっ子広場)	30	3	
32	魚野川		魚野川ふれあい公園	24	4	
33	千曲川		上田橋	30	3	
34			千曲川河川公園(千曲川上流)	31	3	
35			万葉公園	30	3	
36			中央緑地	30	3	
37			千曲市水辺の楽校	30	3	
38			千曲川リバーサイドパーク	30	3	
39			千曲川河川公園(千曲川下流)	30	3	
40			飯山水辺プラザ	31	3	
41	犀川		犀川緑地公園	33	3	
42			犀川第2緑地	31	3	
43			波田町リバーパークマレットゴルフ場 大島運動公園	31	3	

No.	水系名	河川名	箇所名	点検参加人数 (人)	☆の数
44	信濃川	犀川	松香寮キャンプ場周辺河川敷	30	4
45			安曇野市水辺の楽校	30	4
46	関川	関川	東雲地区	20	4
47			三交地区(左岸)	20	4
48			三交地区(右岸)	20	4
49			新町地区	20	2
50			稲田地区	20	4
51			鴨島地区	20	3
52			姫川	姫川	寺島地区
53	須沢地区	16			3
54	大野地先	16			3
55	西中地区	16			3
56	根小屋地区	16			4
57	黒部川	黒部川	黒部川公園	30	4
58			墓ノ木自然公園	30	4
59	常願寺川	常願寺川	常願寺川公園	18	5
60			殿様林緑地	18	4
61			岩嶺野桜つつみ	18	3
62			上滝公園	18	3
63			豊水橋	18	4
64	神通川	神通川	神通川桜つつみ緑地	18	3
65			神通川緑地公園	18	3
66			婦中町神通川緑地公園	18	3
67			神通川水辺プラザ	18	4
68			緊急河川敷道路	18	3
69	庄川	庄川	大島北野河川公園	14	4
70			庄川清水公園	14	4
71			中田いきものの里公園	14	4
72			弁財天公園	14	4
73			高岡庄川緑地公園	14	4
74	小矢部川	小矢部川	国東橋運動広場	14	3
75			土屋親水公園	14	3
76			小矢部河川公園	14	3
77			小矢部川水辺の楽校	14	4
78			池沼(二上橋上流左岸)	14	3
79	手取川	手取川	美し河原園地	19	4
80			手取公園	19	3
81			粟生水辺公園	19	3
82			川北町コミュニティ&スポーツ公園	19	3
83			手取川水辺プラザ	19	4
84			川北町中島	19	3
85			十八河原公園	19	4
86	梯川	梯川	前川排水機場付近	16	3
87			レガッタ場	16	4
88			小松市佐々木	16	4