

● 輪島市野田町付近の大規模崩落箇所において、令和6年3月18日、緊急復旧工事に着手



被災状況



● 輪島市野田町付近の大規模崩落箇所において、令和6年3月18日、緊急復旧工事に着手



写真① 建設機械等の進入路を整備中

R6.3.18撮影



写真② 建設機械等の進入路を整備中

R6.3.18撮影



● 建設機械等進入路の不陸整正状況

至輪島市里町

至輪島市役所



写真①

R6.3.19撮影



写真②


R6.3.19撮影



● 建設機械等進入路の不陸整正状況

至輪島市里町

至輪島市役所



写真①

R6.3.20撮影



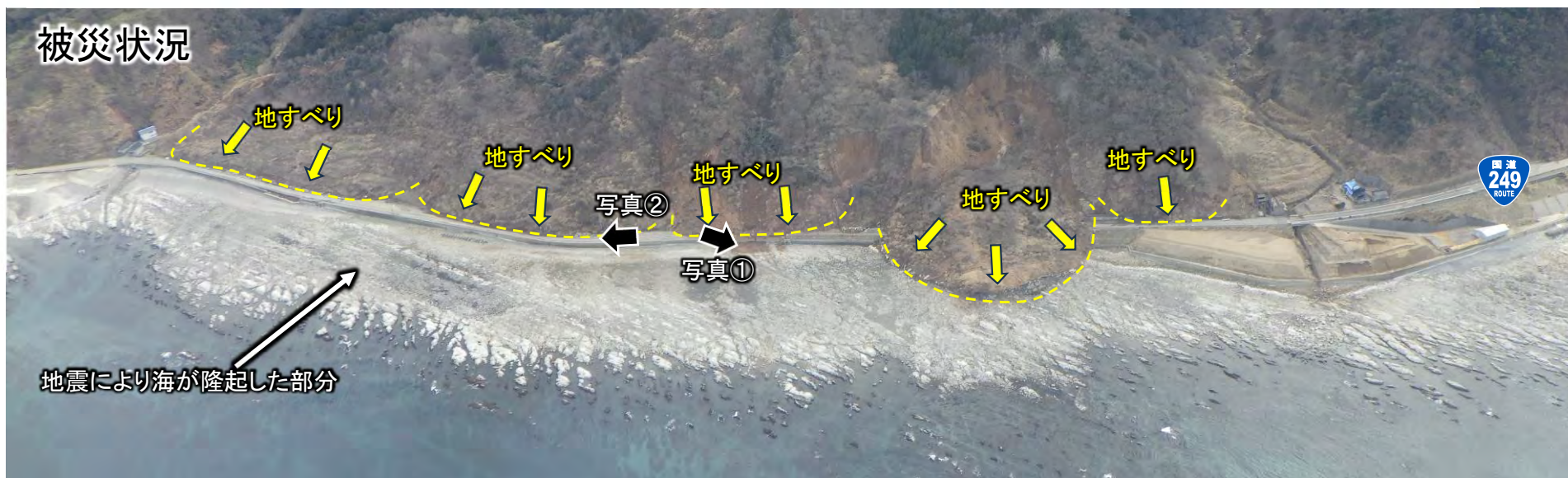
写真②

R6.3.21撮影



至輪島市里町

至輪島市役所



写真① 建設機械等進入路整備中

R6.3.21撮影



写真② 建設機械等進入路整備中

R6.3.22撮影



至輪島市里町

至輪島市役所



写真① 建設機械等進入路整備中

R6.3.23撮影

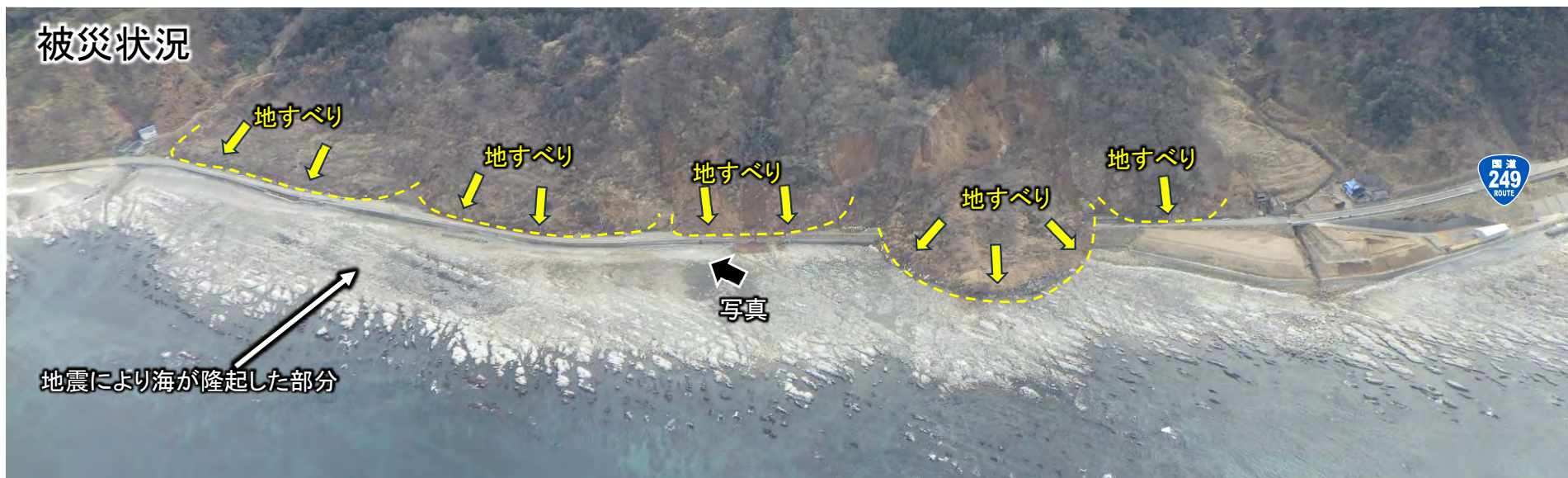


写真② 建設機械等進入路整備中

R6.3.23撮影



至輪島市里町



至輪島市役所

建設機械等進入路整備中

R6.3.27撮影



工事名	令和6年度能登半島地震国道249号線復旧作業
工種	測点
起点側 スロープ部 碎石敷均し状況	
8:47	
清水建設株式会社北陸支店	令和6年3月27日

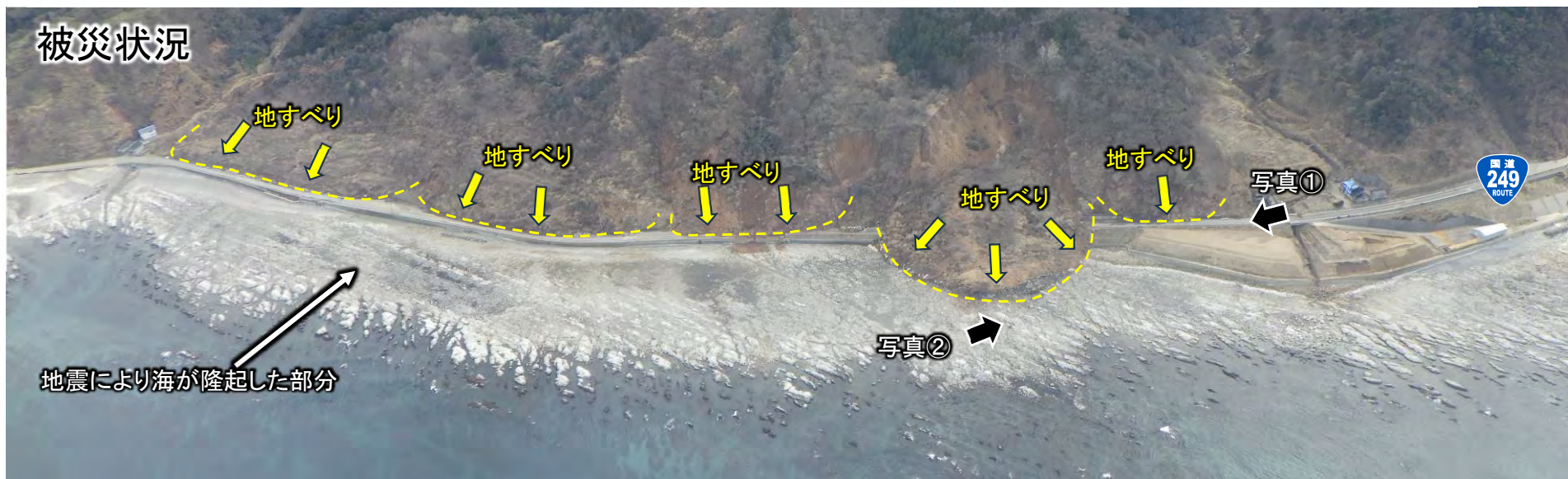
建設機械等進入路整備中

R6.3.29撮影



工事名	令和6年度能登半島地震国道249号線復旧作業
工種	測点
起点側 スロープ部 碎石締固め状況 (3層目)	
9:16	
清水建設株式会社北陸支店	令和6年3月29日

至輪島市里町



至輪島市役所

写真① 建設機械等進入路整備中

R6.3.25撮影



工事名 令和6年能登半島地震国道249号線再開作業
 工種 測点
 ガードパイプ取外し完了
 11:05
 清水建設株式会社北陸支店 令和6年3月25日

写真② 建設機械等進入路整備中


R6.3.29撮影



至輪島市役所

至輪島市里町

至輪島市役所



写真① 建設機械等進入路整備中

R6.4.1撮影



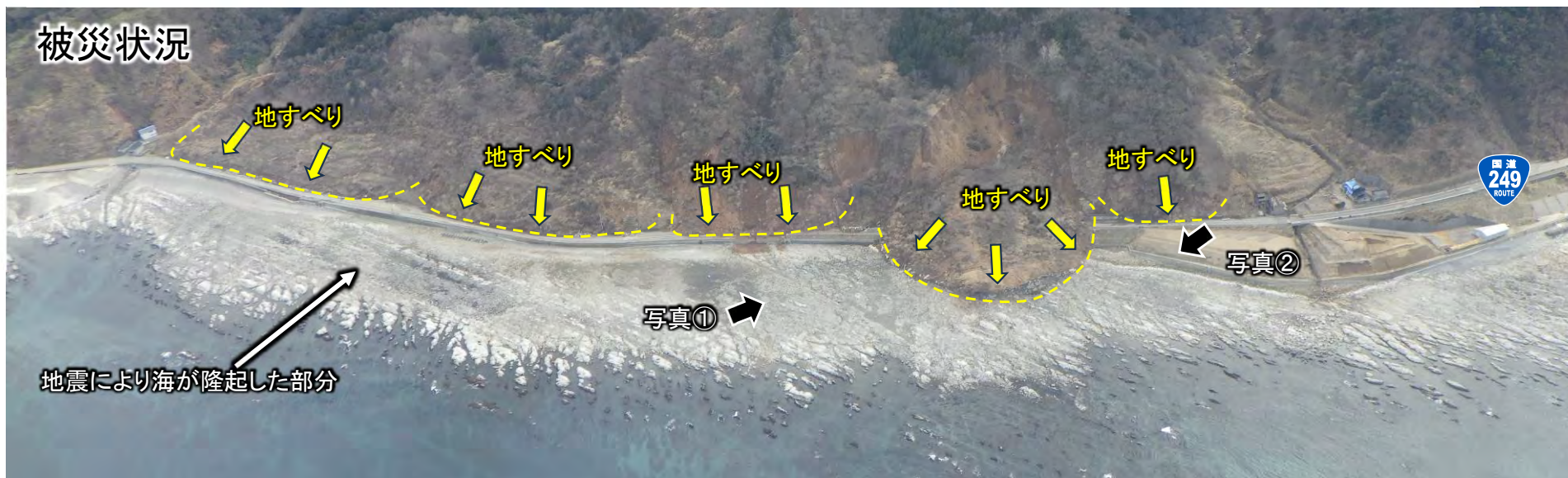
写真② 建設機械等進入路整備中

R6.4.3撮影



至輪島市里町

至輪島市役所



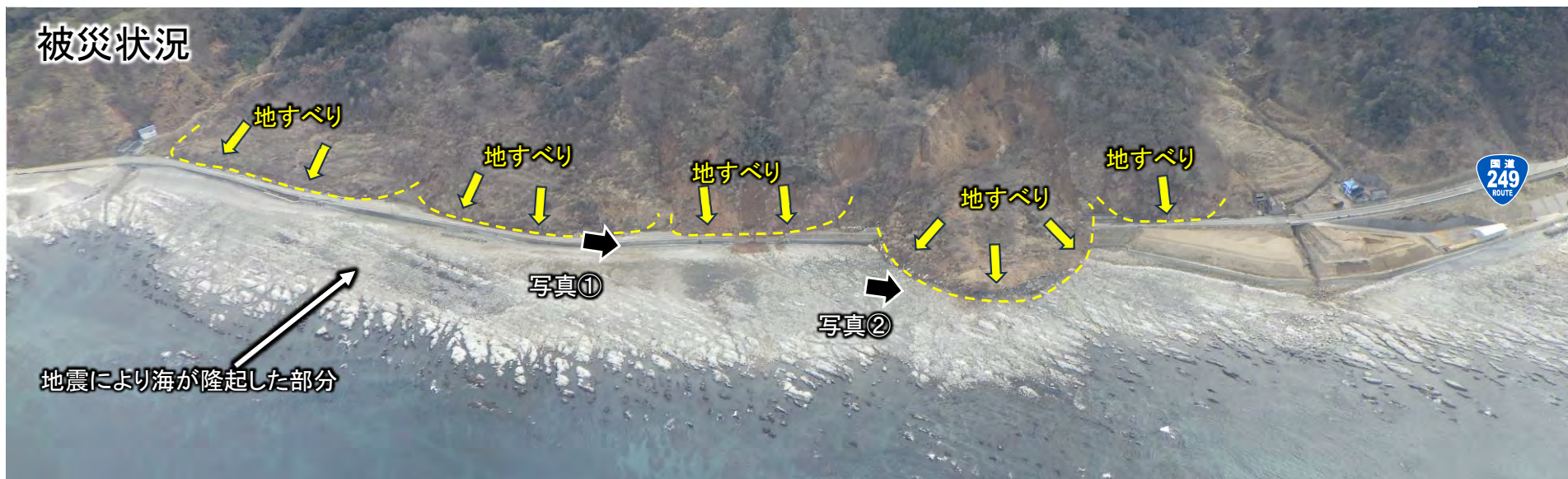
至輪島市里町

至輪島市役所



至輪島市里町

至輪島市役所



写真①

R6.4.8撮影



写真②

R6.4.9撮影



工事名 令和6年度能登半島地震国道249号線啓開作業その4

工種 測点

岩礁部
大型土のう設置

10:00

清水建設株式会社北陸支店

令和6年4月9日

至輪島市里町

至輪島市役所



写真①

R6.4.11撮影



写真②

R6.4.12撮影

