



【石川県内】GW期間における国道の交通状況について(速報)

■ 金沢河川国道事務所が管理する国道8号、国道157号、国道159号、国道160号、能越自動車道におけるGW期間中の交通状況(速報)をお知らせします。

■ 昨年の同時期との比較

● 石川県全体では？

主要8地点の合計交通量 (①~⑧) **約13%増加** (+18,720台/日)

● 金沢市内では？

- ① 国道159号 (金沢市御所町) **約11%増加** (+3,100台/日)
- ② 国道8号 (金沢市森戸) **約6%増加** (+3,040台/日)

● 金沢市周辺では？

③ 国道157号 (白山市橋爪町) **約9%増加** (+1,760台/日)

● 能登地方では？

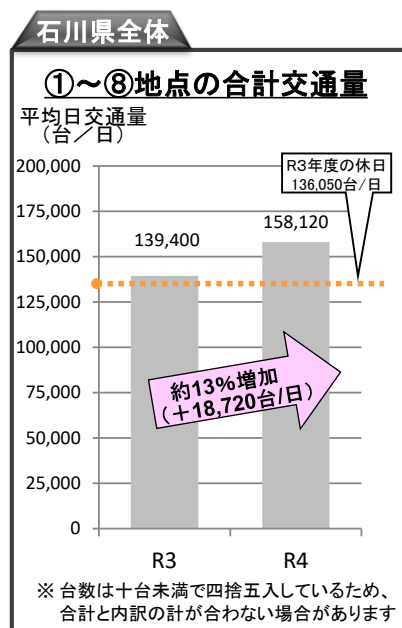
- ④ 能越自動車道 (穴水町川島) **約22%増加** (+1,610台/日)
- ⑤ 能越自動車道 (七尾市千野町) **約28%増加** (+460台/日)
- ⑥ 国道160号 (七尾市庵町) **約12%増加** (+200台/日)

● 加賀地方では？

⑦ 国道8号 (加賀市熊坂町) **約35%増加** (+5,700台/日)

● 富山県境では？

- ⑧ 国道8号 (津幡町刈安) **約18%増加** (+2,840台/日)
- (参考) 国道160号 (氷見市脇) **約26%増加** (+330台/日)



■ GW期間中の天気(金沢市)

昨年 R3	4/28(水)	4/29(木)	4/30(金)	5/1(土)	5/2(日)	5/3(月)	5/4(火)	5/5(水)				
今年 R4		4/28(木)	4/29(金)	4/30(土)	5/1(日)	5/2(月)	5/3(火)	5/4(水)	5/5(木)	5/6(金)	5/7(土)	5/8(日)

出典：気象庁ホームページ(/ : のち, | : 時々または一時)

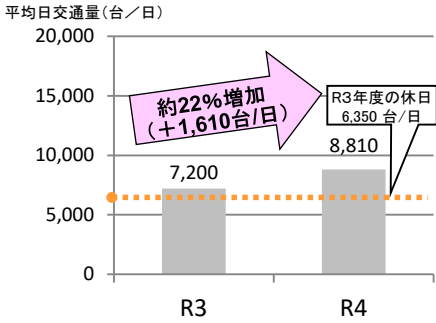
お問い合わせ先

金沢河川国道事務所 調査第二課長 戸部 啓太郎
とべ けいたろう
さいねん

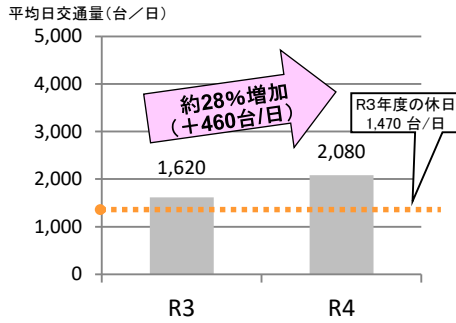
住所：金沢市西念4丁目23番5号
電話：076-264-9912(調査第二課直通)
FAX：076-233-9631

GW期間における国道の交通量調査結果(速報)

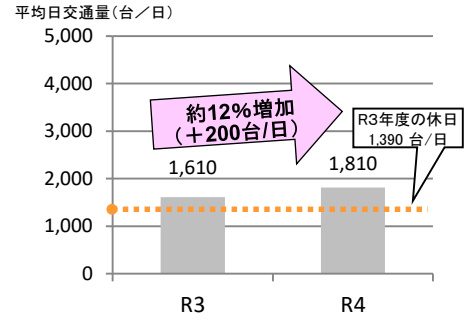
④ 能越自動車道 穴水町川島



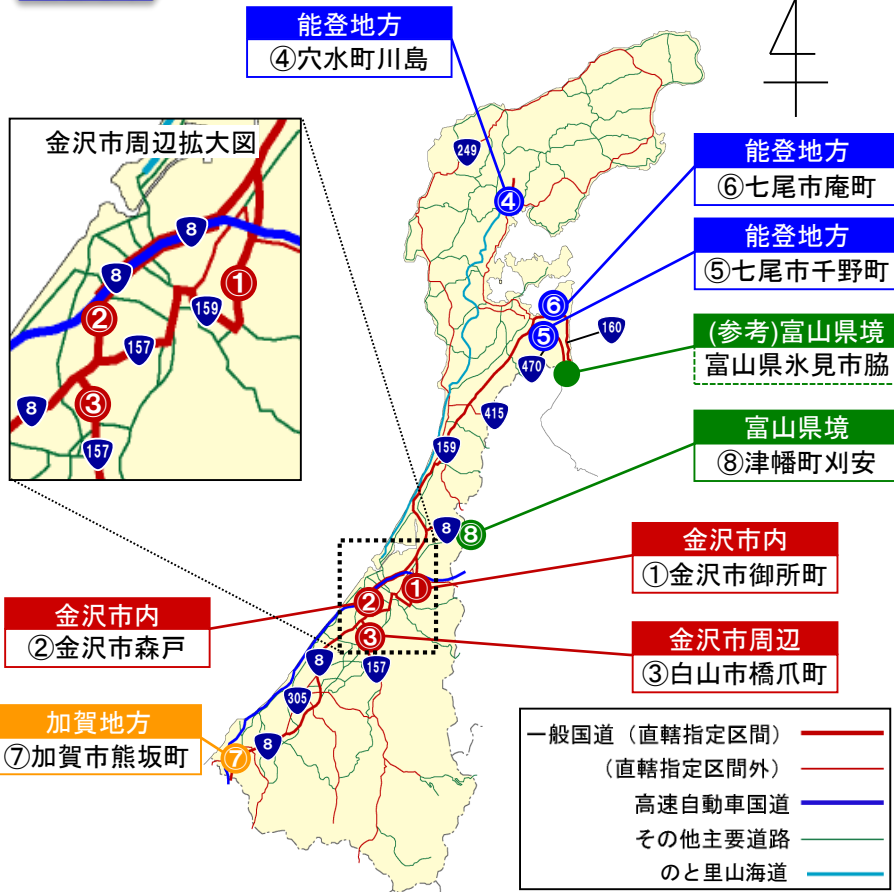
⑤ 能越自動車道 七尾市千野町



⑥ 国道160号 七尾市庵町

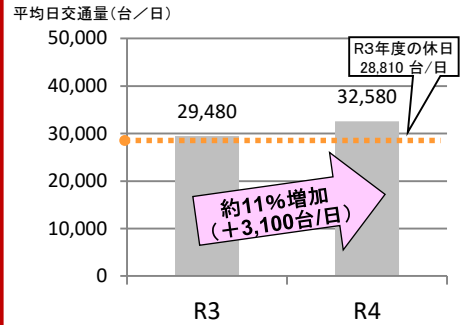


能登地方

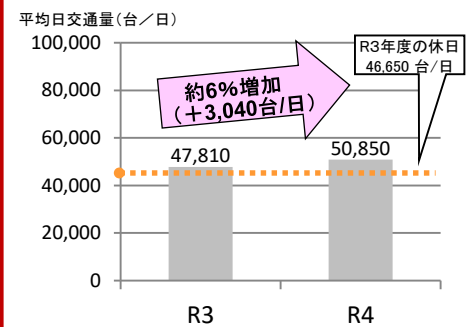


○平均日交通量算出の期間
 ・R3(8日間): R3.4.28(水)~R3.5.5(水)
 ・R4(11日間): R4.4.28(木)~R4.5.8(日)
 ○R3: 確定値(欠測等の異常値を補完したもの)
 ○R4: 速報値(欠測等の異常値がそのままとなっているもの)
 ○各日の集計時間帯: 0時~24時(24時間)
 ○ : R3年度の休日平均(平均日交通量)

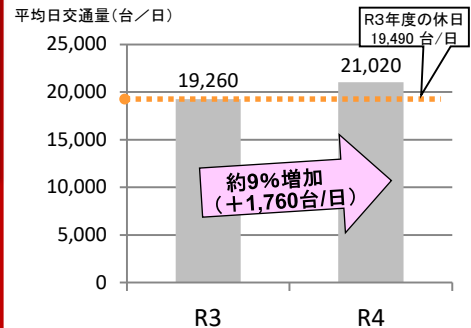
① 国道159号 金沢市御所町



② 国道8号 金沢市森戸

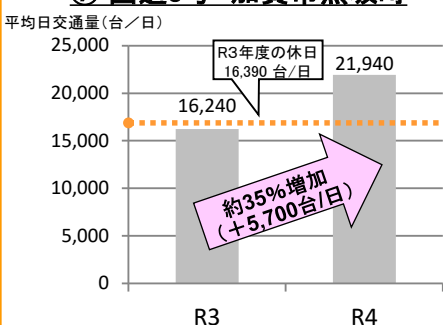


③ 国道157号 白山市橋爪町



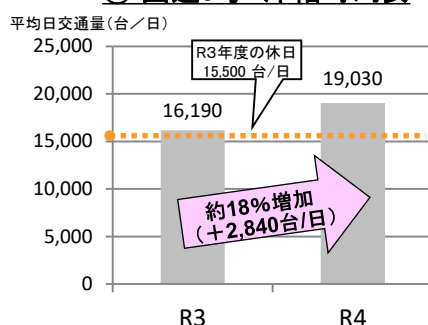
加賀地方

⑦ 国道8号 加賀市熊坂町

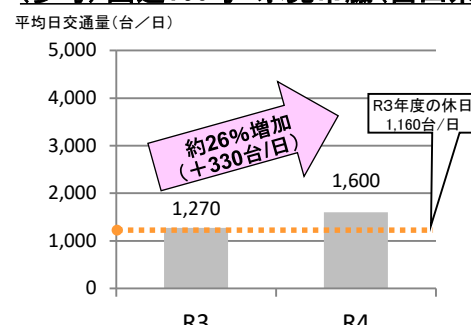


富山県境

⑧ 国道8号 津幡町刈安



(参考) 国道160号 氷見市脇(富山県)



<参考> R1、R2、R3、R4のゴールデンウィークの交通量

単位：台／日

地域	地点名	GW交通量				比率		
		R1	R2	R3	R4	R4/R1 ^{※1}	R4/R2 ^{※2}	R4/R3 ^{※3}
		4/26～5/6	4/25～5/6	4/28～5/5	4/28～5/8			
金沢市内	①国道159号金沢市御所町	34,740	19,500	29,480	32,580	0.94	1.67	1.11
	②国道8号金沢市森戸	51,900	35,370	47,810	50,850	0.98	1.44	1.06
金沢市周辺	③国道157号白山市橋爪町	19,460	14,170	19,260	21,020	1.08	1.48	1.09
能登地方	④能越自動車道 穴水町川島	10,290	3,320	7,200	8,810	0.86	2.65	1.22
	⑤能越自動車道 七尾市千野町	3,020	800	1,620	2,080	0.69	2.60	1.28
	⑥国道160号七尾市庵町	2,190	1,290	1,610	1,810	0.83	1.40	1.12
加賀地方	⑦国道8号加賀市熊坂町	25,710	11,710	16,240	21,940	0.85	1.87	1.35
富山県境	⑧国道8号津幡町刈安	21,090	8,950	16,190	19,030	0.90	2.13	1.18
	(参考) 国道160号氷見市脇	1,980	1,090	1,270	1,600	0.81	1.47	1.26

※1 緊急事態宣言前との比較
 ※2 緊急事態宣言中との比較
 ※3 前年との比較

<参考>

R3のGW（4/28～5/5）期間中の緊急事態措置及びまん延防止等重点措置の実施区域

- ・緊急事態措置を実施すべき区域：東京都、京都府、大阪府、兵庫県
- ・まん延防止等重点措置を実施すべき区域：宮城県、埼玉県、千葉県、神奈川県、愛知県、愛媛県、沖縄県