

## 【富山県内】年末年始期間における国道の交通状況について(速報)

◎ 富山河川国道事務所が管理する国道8号、41号、156号、160号、能越自動車道における年末年始期間（R4.12.28～R5.1.4）の交通状況（速報）をお知らせします。

### 令和3年度の同時期との比較

●富山県の交通量【主要10箇所】 **約 3%増加** +3,900 台/日

#### ●市街地周辺の交通量【代表3箇所】

主な箇所	①国道8号	高岡市下田	約 5%増加	+1,100 台/日
	②国道41号	富山市掛尾	横ばい	±0 台/日
	③国道156号	砺波市千代	約 2%減少	-400 台/日

#### ●県境の交通量【隣県と接続する4箇所】

主な箇所	④新潟県境	国道8号	入善町古黒部	約 1%減少	-100 台/日
	⑤石川県境	国道8号	小矢部市安楽寺	約 8%増加	+1,200 台/日
	⑥石川県境	能越自動車道	氷見市姿	約 7%増加	+300 台/日
		国道160号	氷見市脇		
	⑦岐阜県境	国道41号	富山市猪谷	約24%増加	+800 台/日
	⑧【参考】	国道156号	砺波市小牧	横ばい	±0 台/日

#### ●能越自動車道の交通量【代表2箇所】

主な箇所	⑨灘浦IC～氷見北IC	氷見市稲積	約 7%増加	+300 台/日
	⑩高岡北IC～高岡IC	高岡市国吉	約 7%増加	+700 台/日

### 年末年始の気象データ

※気象庁HP気象統計情報（観測地点：富山市 昼）

R3年度	12/28(火)	12/29(水)	12/30(木)	12/31(金)	1/1(土)	1/2(日)	1/3(月)	1/4(火)
天候								
最高気温	4℃	8℃	5℃	2℃	2℃	5℃	8℃	4℃
降雪量	1 cm	0 cm	4 cm	25 cm	10 cm	0 cm	0 cm	3 cm
R4年度	12/28(水)	12/29(木)	12/30(金)	12/31(土)	1/1(日)	1/2(月)	1/3(火)	1/4(水)
天候								
最高気温	10℃	9℃	6℃	8℃	9℃	6℃	8℃	4℃
降雪量	0 cm	0 cm	0 cm	0 cm	0 cm	0 cm	0 cm	0 cm

「|」=「時々」または「一時」、「/」=「のち」 出典：気象庁WEBページ

## お問い合わせ先

■ 調査第二課長

高田 英和

TEL：076-443-4717(直通) FAX：076-443-4718



国土交通省 北陸地方整備局 富山河川国道事務所

〒930-8537 富山市奥田新町2番1号 TEL：076-443-4701(代表)

【HP】 <https://www.hrr.mlit.go.jp/toyama/>



【Twitter】 [https://twitter.com/mlit\\_toyama](https://twitter.com/mlit_toyama)



Twitterの映像・画像は報道資料として使用可能です。使用においてはクレジット表記をお願いします。

# ◆県内の国道の交通状況について

●平均日交通量の算出期間

R3：確定値※1 R3年12月28日（火）～ R4年1月4日（火） [8日間]

R4：速報値※2 R4年12月28日（水）～ R5年1月4日（水） [8日間]

●各日の集計時間帯

※1 確定値：欠測等の異常値を補完したものの

0時～24時までの24時間 ※2 速報値：欠測等の異常値がそのままとなっているもの

台数は百台未満で四捨五入しているため、合計と内訳の計が合わない場合があります。

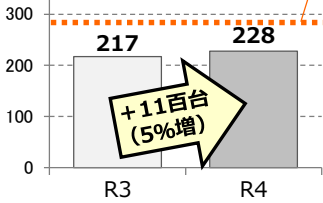
## ◆市街地周辺の交通量（主な箇所）

### ① 国道8号 高岡市下田

高岡市街地周辺

(百台/日)

R3年度休日平均  
275百台/日

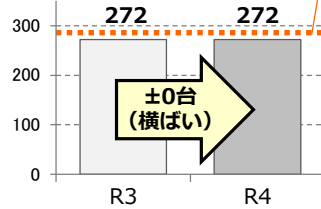


### ② 国道41号 富山市掛尾

富山市街地周辺

(百台/日)

R3年度休日平均  
295百台/日

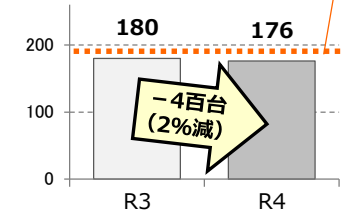


### ③ 国道156号 砺波市千代

砺波市街地周辺

(百台/日)

R3年度休日平均  
193百台/日



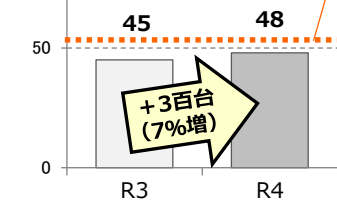
## ◆能越自動車道の交通量（主な箇所）

### ⑨ 能越自動車道 氷見市稲積

なだつら (灘浦IC～氷見北IC)

(百台/日)

R3年度休日平均  
58百台/日



### ⑩ 能越自動車道 高岡市国吉

きた (高岡北IC～高岡IC)

(百台/日)

R3年度休日平均  
118百台/日



## ◆県境の交通量（主な箇所）

### ⑥ 能越自動車道 氷見市姿+国道160号 氷見市脇

いしかわ (石川県境 (七尾方面) 県境断面)

(百台/日)

■ 能越自動車道 (姿)  
■ 国道160号 (脇)

R3年度休日平均  
65百台/日

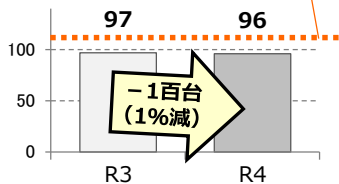


### ④ 国道8号 入善町古黒部

にいがた (新潟県境)

(百台/日)

R3年度休日平均  
113百台/日

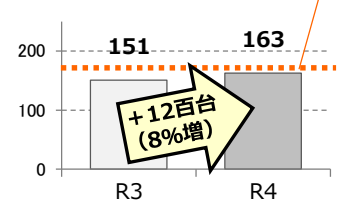


### ⑤ 国道8号 小矢部市安楽寺

いかなざわ (石川県境 (金沢方面))

(百台/日)

R3年度休日平均  
169百台/日

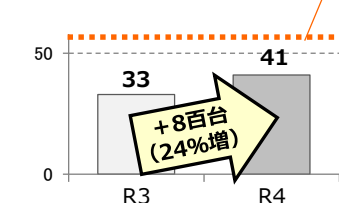


### ⑦ 国道41号 富山市猪谷

ぎふ (岐阜県境)

(百台/日)

R3年度休日平均  
56百台/日



### ⑧ 国道156号 砺波市小牧

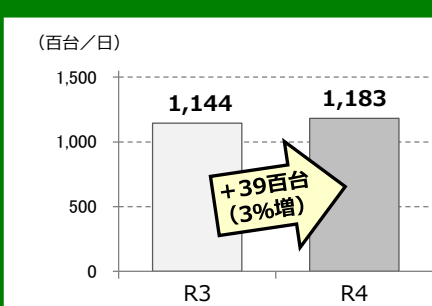
(参考)

(百台/日)

R3年度休日平均  
13百台/日



## ◆富山県の交通量（主要10箇所）



石川県境 (七尾方面)

⑥ 氷見市姿+脇

⑨ 氷見市稲積

⑩ 高岡市国吉

石川県境 (金沢方面)

⑤ 小矢部市安楽寺

③ 砺波市千代

⑧ 砺波市小牧

岐阜県境

⑦ 富山市猪谷



# <参考> R1、R2、R3、R4の年末年始期間の交通量

単位：台／日

地域	地点名	年末年始期間交通量				比率(%)		
		R1	R2	R3	R4	※1	※2	※3
		12/27～1/5	12/26～1/3	12/28～1/4	12/28～1/4	R4/R1	R4/R2	R4/R3
市街地周辺	①国道8号 高岡市下田	25,000	21,700	21,700	22,800	91%	105%	105%
	②国道41号 富山市掛尾	29,900	25,300	27,200	27,200	91%	108%	100%
	③国道156号 砺波市千代	19,100	17,600	18,000	17,600	92%	100%	98%
県境	④国道8号 入善町古黒部	10,400	9,200	9,700	9,600	92%	104%	99%
	⑤国道8号 小矢部市安楽寺	19,200	15,000	15,100	16,300	85%	109%	108%
	⑥能越自動車道 氷見市姿 国道160号氷見市脇	6,000	4,200	4,500	4,800	80%	114%	107%
	⑦国道41号 富山市猪谷	5,100	3,000	3,300	4,100	80%	137%	124%
	【参考】 ⑧国道156号 砺波市小牧	800	700	700	700	88%	100%	100%
能越 自動車道	⑨灘浦IC～氷見北IC 氷見市稲積	6,000	4,300	4,500	4,800	80%	112%	107%
	⑩高岡北IC～高岡IC 高岡市国吉	11,600	9,200	9,700	10,400	90%	113%	107%

※1 コロナ禍になかった年との比較  
 ※2 コロナ禍が発生した年との比較  
 ※3 前年との比較

## <参考>

R3の年末年始（12/28～1/4）期間中の緊急事態措置及びまん延防止等重点措置の実施区域

- ・緊急事態措置を実施すべき区域：なし
- ・まん延防止等重点措置を実施すべき区域：なし