

富山河川国道事務所



道の駅「**KOKO**くろべ」登録証の伝達を行います

道の駅「**KOKO**くろべ」は、富山県内で16駅目の「道の駅」として、令和3年6月11日に新たに登録となりました。

先日、新型コロナウイルス感染症の拡大防止により延期しました、「道の駅」登録証の伝達を、下記のとおり執り行いますのでお知らせします。

1. 日時：**令和3年10月4日（月）9時30分から**
2. 会場：黒部市役所 301会議室（黒部市三日市1301番地）
※別紙会場位置図を参照願います
3. 当日の流れ：
 - (1) 挨拶（富山河川国道事務所長）
 - (2) 登録証伝達
 - (3) 挨拶（黒部市長）
 - (4) 道の駅「**KOKO**くろべ」の紹介
4. 出席者：
黒部市長 大野 久芳
国土交通省 北陸地方整備局 富山河川国道事務所長 田村 毅

■報道関係の皆様へ

新型コロナウイルス感染症防止対策の観点から、来場時はマスクの着用をお願いします。また、発熱などの症状がある方は来場をお控えください。

お問い合わせ先

◆道の駅「**KOKO**くろべ」に関すること

黒部市 都市創造部 次長 島崎 豊（しまざき ゆたか）
住所 黒部市三日市1301番地
電話（代表）：0765-54-2111 FAX：0765-57-2502

◆登録証の伝達に関すること

国土交通省 北陸地方整備局 富山河川国道事務所
総括保全対策官 岡田 謙一（おかだ けんいち）
住所 富山市奥田新町2番1号
電話（直通）：076-443-4724 FAX：076-443-4723

道の駅登録証伝達会場 位置図

広域図



出典: 国土地理院ウェブサイト(<http://www.gsi.go.jp/>)

詳細図



※報道関係の皆様へ
当日は、直接会場にお越し下さい。

道の駅「KOKOKUROBE」

- ◆路線名：一般国道8号
- ◆所在地：富山県黒部市堀切925番地1
- ◆面積および施設等
 - ・面積：21,891㎡
 - ・施設：駐車場224台、トイレ45器、情報提供・休憩施設、観光案内所、ベビーコーナー、非常用電源、備蓄倉庫、貯水槽、公衆電話、公衆無線LAN、物販施設、飲食施設、キッズスペース、園地、EV充電施設
 - ・整備手法：一体型
- ◆オープン予定：令和3年度
- ◆特徴
 - ・北アルプス、黒部川扇状地の「名水」が育む豊かな農産物や、「神秘の海」富山湾で獲れる海産物とこれを活用した「新たな特産品」を生み出す6次産業化の拠点
 - ・コミュニティバス等の運行により回遊性の向上を図り、散在する市街地の一本化を担う交流拠点
 - ・隣接する黒部市総合公園の防災機能と連携し、一時避難場所や避難支援活動の拠点

イメージパース

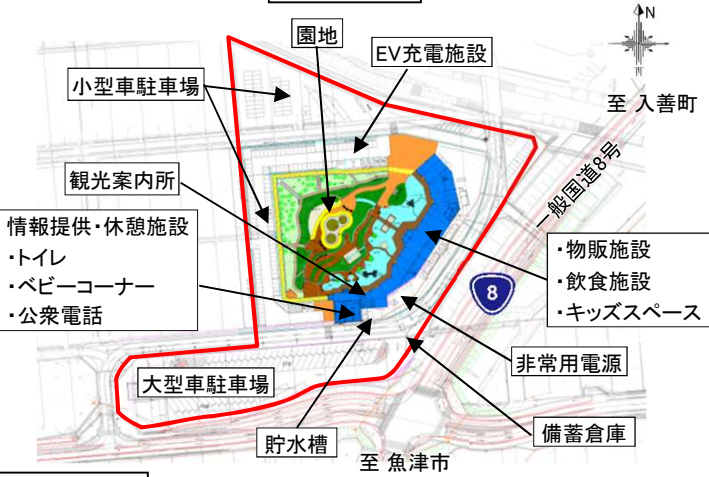


位置図



出典：国土地理院ウェブサイト (<http://www.gsi.go.jp/>)

平面図



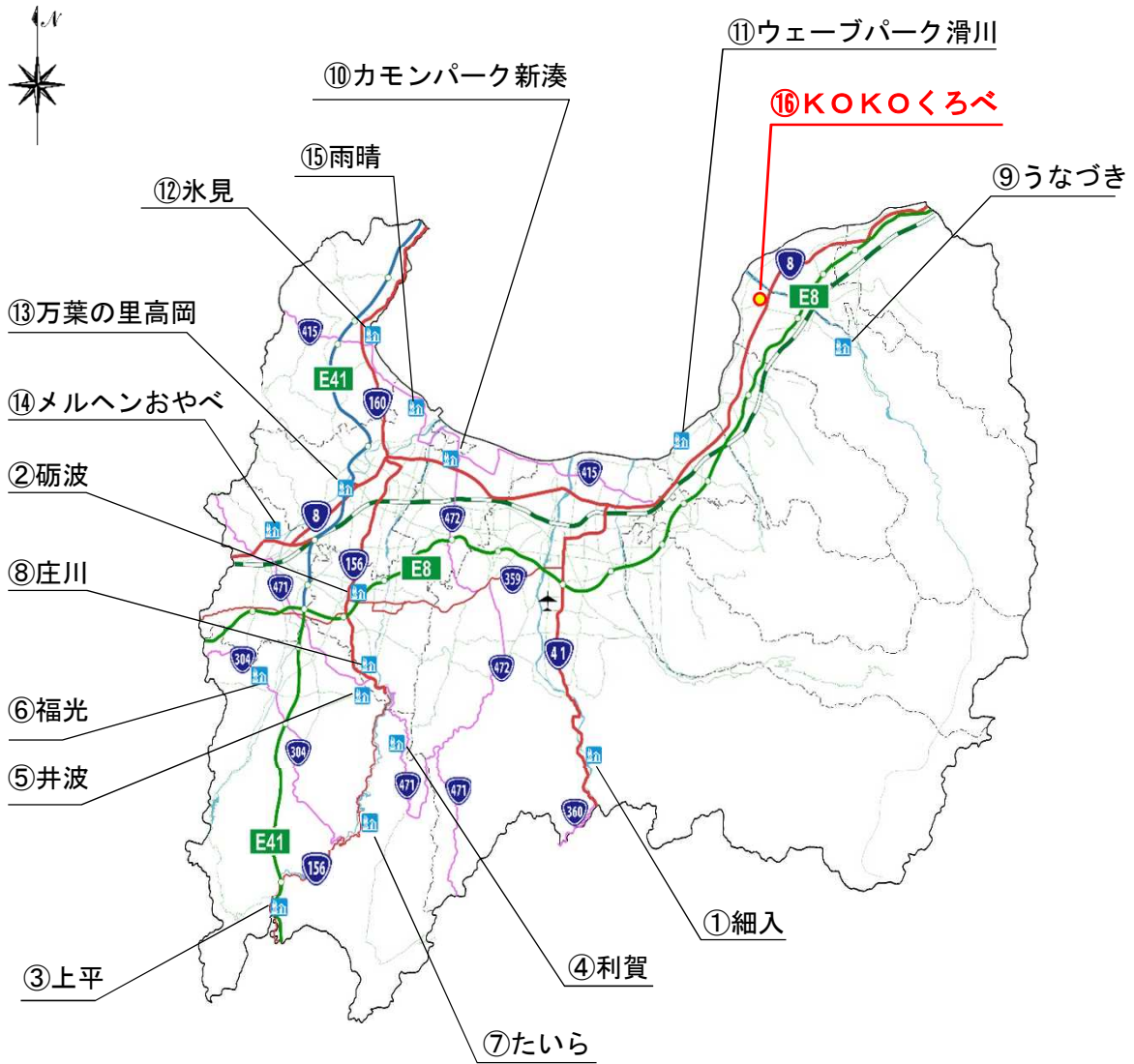
道の駅区域

位置図




出典：国土地理院ウェブサイト (<http://www.gsi.go.jp/>)

富山県内「道の駅」位置図



凡例

 : 供用中の「道の駅」



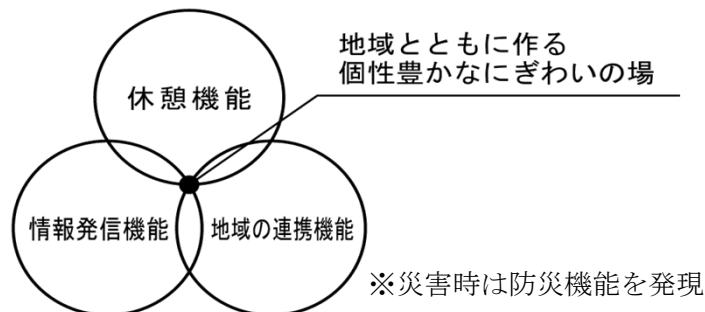
「道の駅」について

1 目的

道路利用者への安全で快適な道路交通環境の提供および地域の振興に寄与することを目的とする。

2 機能

「道の駅」は、道路の沿線に駐車場やトイレなどの休憩機能と、道路情報や地域情報の発信機能、また、交流を促進する地域振興機能の3つを併せ持つ施設である。



3 登録要件

道の駅の主な要件は、以下のとおり。

- ・無料で24時間利用できる
 - ① 十分な容量を持った駐車場
 - ② 清潔なトイレ（原則、洋式）
 - ③ 子育て応援施設（ベビーコーナー等）があること。
- ・道路及び地域に関する情報を提供する施設があること。
- ・文化教養施設、観光レクリエーション施設などの地域振興施設があること。
- ・施設及び施設間を結ぶ主要経路のバリアフリー化がされていること。

4 登録

申請者：市町村長等

登録証の交付：国土交通省 道路局長

5 その他（道の駅の整備手法）

- ①一体型：道路管理者が整備する駐車場等と、市町村等が整備する地域振興施設が一体となって「道の駅」になるもの。
- ②単独型：市町村等が単独で駐車場、トイレ、地域振興施設を整備するもの。