



国土交通省

# 富山河川国道事務所

記者発表資料

令和3年8月17日  
配布：県政記者クラブ  
扱い：配布後解禁

## 【富山県内】お盆期間における国道の交通状況について(速報)

◎ 富山河川国道事務所が管理する国道8号、41号、156号、160号、能越自動車道におけるお盆期間中（R3.8.6～R3.8.16）の交通状況をお知らせします。

### 令和元年の同時期との比較

#### ●市街地周辺の交通量

代表3カ所

(主な箇所) ①	国道8号高岡市下田 <small>たかおか しもだ とやま かけお</small>	約9%減少	(-3,100台/日)
②	国道41号富山市掛尾 <small>とやま せんたい</small>	約15%減少	(-5,400台/日)
③	国道156号砺波市千代	約12%減少	(-2,600台/日)

#### ●県境の交通量

隣県と接続する4カ所

(主な箇所) ④	新潟県境 国道8号入善町古黒部 <small>にゅうぜん ふるくるべ</small>	約13%減少	(-1,900台/日)
⑤	石川県境 国道8号小矢部市安楽寺 <small>おやべ あんらくじ</small>	約24%減少	(-5,100台/日)
⑥	石川県境 能越自動車道氷見市姿 <small>ひみ すがた</small>	約38%減少	} 合計 (-3,400台/日)
	国道160号氷見市脇 <small>ひみ わき</small>	約33%減少	
⑦	岐阜県境 国道41号富山市猪谷 <small>とやま いのたに</small>	約43%減少	(-4,200台/日)
⑧ 《参考》	国道156号砺波市小牧 <small>とやま こまき</small>	約13%減少	(-200台/日)

#### ●能越自動車道の交通量

代表2カ所

(主な箇所) ⑨	灘浦IC～氷見北IC(氷見市稲積) <small>なだうら ひみきた ひみ いなづみ</small>	約33%減少	(-2,900台/日)
⑩	高岡北IC～高岡IC(高岡市国吉) <small>たかおかきた たかおか たかおか くによし</small>	約19%減少	(-3,000台/日)

### お盆期間中の気象データ

※気象庁HP気象統計情報（観測地点：富山市 昼）

R1	8/8(木)	8/9(金)	8/10(土)	8/11(日)	8/12(月)	8/13(火)	8/14(水)	8/15(木)	8/16(金)	8/17(土)	8/18(日)	8/19(月)
天候												
最高気温	36℃	36℃	34℃	33℃	34℃	34℃	35℃	37℃	34℃	34℃	33℃	
R3	8/5(木)	8/6(金)	8/7(土)	8/8(日)	8/9(月)	8/10(火)	8/11(水)	8/12(木)	8/13(金)	8/14(土)	8/15(日)	8/16(月)
天候												
最高気温		35℃	35℃	33℃	35℃	29℃	30℃	27℃	23℃	24℃	28℃	28℃

「|」=「時々」または「一時」、「/」=「のち」 出典：気象庁WEBページ

### お問い合わせ先

調査第二課長

たかた ひでかず  
高田 英和

TEL：076-443-4717（直通）

FAX：076-443-4718



パレットとやま

国土交通省 北陸地方整備局 富山河川国道事務所

代表電話 076-443-4701

〒930-8537 富山市奥田新町2番1号 <https://www.hrr.mlit.go.jp/toyama/>

# ◆ 県内の国道の交通状況について

● 平均日交通量の算出期間

R1 : 確定値※1 R1年8月8日(木) ~ R1年8月18日(日) [11日間]

R3 : 速報値※2 R3年8月6日(金) ~ R3年8月16日(月) [11日間]

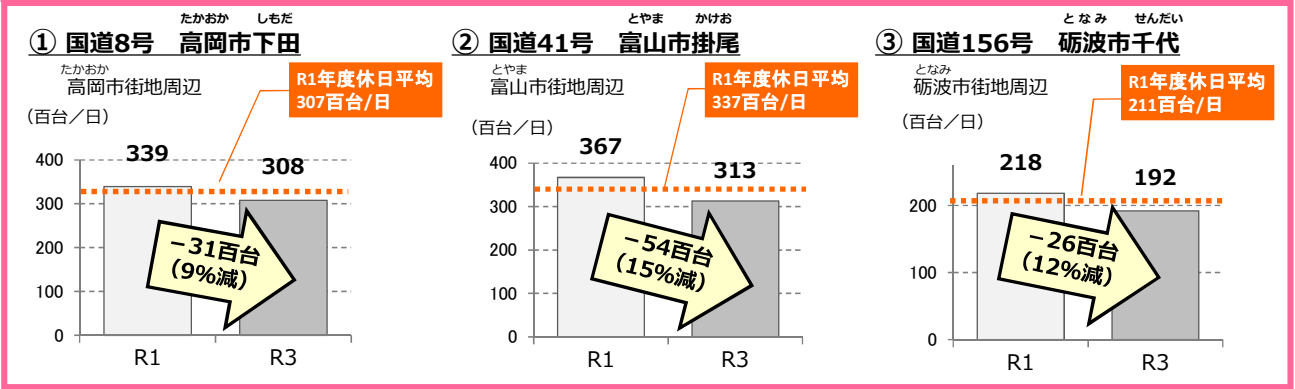
● 各日の集計時間帯

0時~24時までの24時間

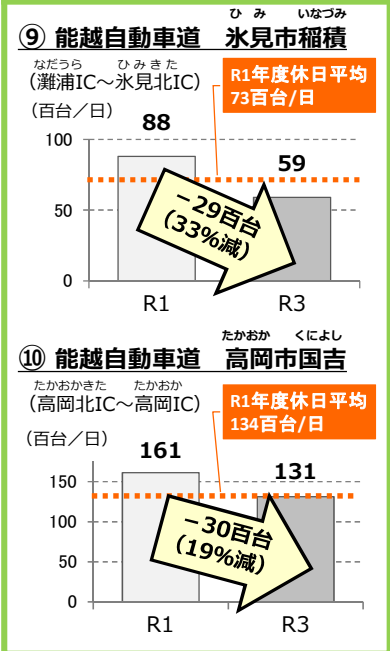
※1 確定値: 欠測等の異常値を補完したものの

※2 速報値: 欠測等の異常値がそのままとなっているもの

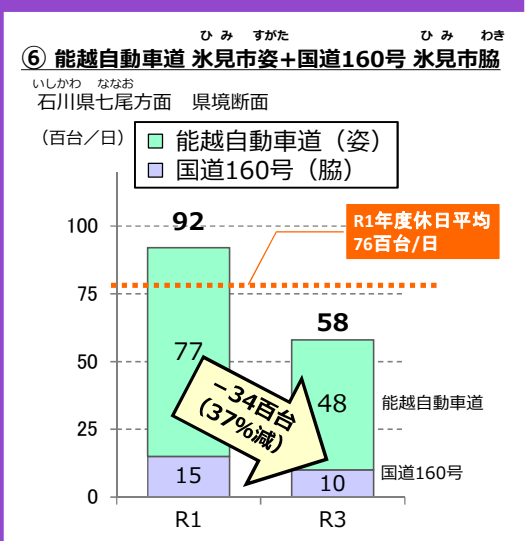
## ◆ 市街地周辺の交通量 (主な箇所)



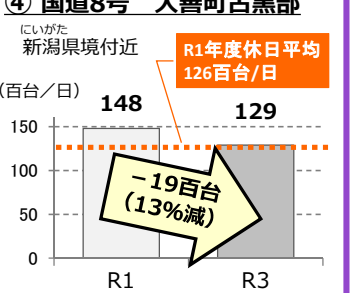
## ◆ 能越自動車道の交通量 (主な箇所)



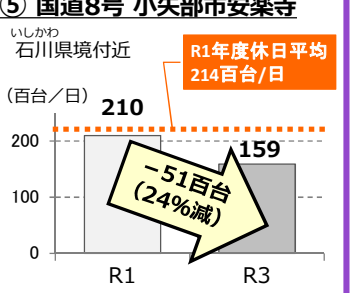
## ◆ 県境周辺の交通量 (主な箇所)



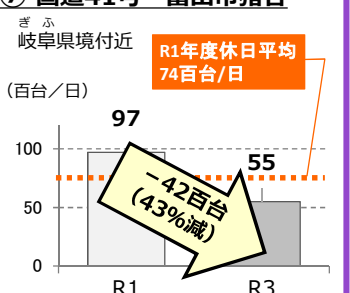
## ④ 国道8号 入善町古黒部



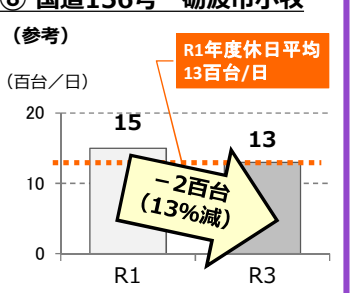
## ⑤ 国道8号 小矢部市安楽寺



## ⑦ 国道41号 富山市猪谷



## ⑧ 国道156号 砺波市小牧



石川県境 (七尾方面)

⑥ 氷見市姿+脇

⑨ 氷見市稲積

⑩ 高岡市国吉

石川県境 (金沢方面)

⑤ 小矢部市安楽寺

③ 砺波市千代



⑧ 砺波市小牧

⑦ 富山市猪谷

② 富山市掛尾

④ 入善町古黒部

① 高岡市下田

## ＜参考＞ R1、R2、R3のお盆期間の交通量

単位：台／日

地域	地点名	お盆期間交通量			比率		
		R1	R2	R3	R2/R1	R3/R1	R3/R2
		8/8～8/18	8/7～8/16	8/6～8/16			
市街地部	①国道8号高岡市下田	33,900	31,000	30,800	0.91	0.91	0.99
	②国道41号富山市掛尾	36,700	30,800	31,300	0.84	0.85	1.02
	③国道156号砺波市千代	21,800	20,100	19,200	0.92	0.88	0.96
県境	④国道8号入善町古黒部	14,800	13,500	12,900	0.91	0.87	0.96
	⑤国道8号小矢部市安楽寺	21,000	17,900	15,900	0.85	0.76	0.89
	⑥能越自動車道氷見市姿 国道160号氷見市脇	9,200	7,100	5,800	0.77	0.63	0.82
	⑦国道41号富山市猪谷	9,700	6,000	5,500	0.62	0.57	0.92
	⑧国道156号砺波市小牧	1,500	1,500	1,300	1.00	0.87	0.87
能越 自動車道	⑨灘浦IC～氷見北IC 氷見市稲積	8,800	6,700	5,900	0.76	0.67	0.88
	⑩高岡北IC～高岡IC 高岡市国吉	16,100	13,300	13,100	0.83	0.81	0.98