



子供たちが小矢部川で水生生物を調べます ～水生生物から川の水質を調べてみよう(小矢部川に学ぶ会)～

川の水のきれいさによって、川底に住んでいる生き物の種類は違ってきます。川の中にどのような生きものが住んでいるかを調べることで、その地点の水のきれいさの程度を知ることができます。

「小矢部川に学ぶ会（主催）」では、高岡市立福岡小学校の子供たちと小矢部川の水生生物や水質の調査を行い川の水のきれいさを調べます。

富山河川国道事務所は、身近にある川の環境について子供たちに知っていただくため、この取り組みを支援します。

開催日時及び会場

開催日時：令和3年8月7日（土） 9：00頃～

開催場所：小矢部川聖人橋下流右岸
五位橋下流左岸

※詳細については、別添の調査位置図をご覧ください。

参加者：高岡市立福岡小学校2～6年生 児童10名、会員・保護者9名

その他：天候等により、調査の中止や調査場所の変更を行う場合があります。調査を中止する場合は、前日の14時迄に判断します。

【スケジュール】

9：00 福岡防災ステーション集合
(富山県高岡市福岡町土屋14-1)

9：20頃～ 五位橋下流（左岸）

10：40頃～ 聖人橋下流（右岸）

※調査状況によって、多少前後します。



令和2年度水生生物調査
(福岡小学校の児童)

お問い合わせ先



パレットとやま

■ 調査第一課長 飯田 和也 TEL：076-443-4715（直通）

国土交通省 北陸地方整備局 富山河川国道事務所

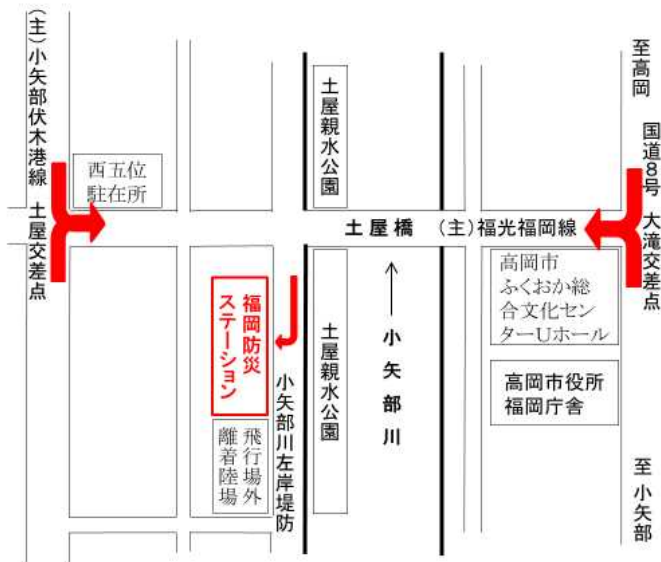
〒930-8537 富山市奥田新町2番1号

<http://www.hrr.mlit.go.jp/toyama/>

https://twitter.com/mlit_toyama

集合場所

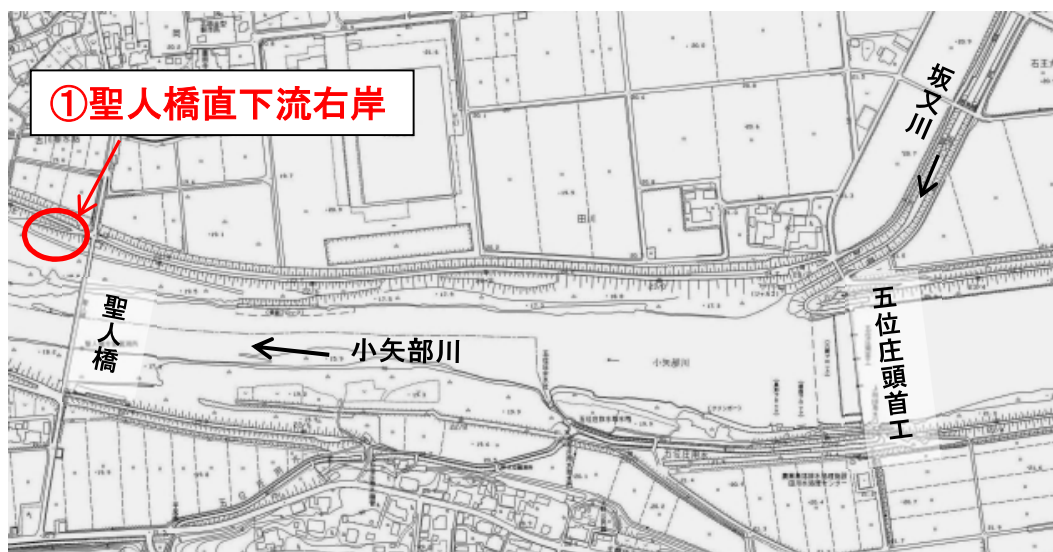
(福岡防災ステーション)



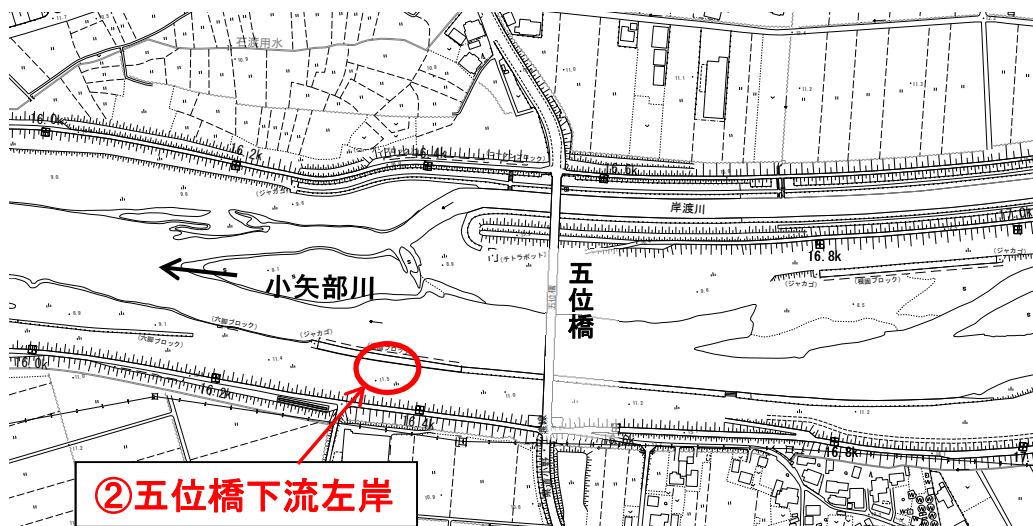
別 添

調査位置図

(①聖人橋下流右岸)



(②五位橋下流左岸)



※ 天候等により、調査の中止又は調査場所や時間を変更する場合があります。
調査を中止する場合は前日の14時迄に判断します。

・現地取材を予定される場合は、事前に連絡をいただくと、当日の調査進捗状況や地点変更があった際には、連絡がとれやすいです。

連絡先: 調査第一課長 飯田 和也 Tel 076-443-4715 (直通)