

夏休み前に河川の安全利用点検を実施

富山河川国道事務所では、安心して河川に接することのできる施設整備を目指しています。水辺を利用する機会が増える夏休み前に、大勢の人が集まる場所を中心に、危険な箇所はないか、安全に利用できるようになっているか等の確認を公園管理者である地域の自治体などと合同で行います。

1. 点検日時

①常願寺川

日時 令和3年6月30日(水)9時00分から
集合場所 朝日運動公園前堤防
(富山市朝日地先)

②神通川

- i. 日時 令和3年6月29日(火)9時30分から
集合場所 婦中町神通川緑地公園
(公園入口の坂路を降りた所)
(富山市婦中町轡田地先)
- ii. 日時 令和3年6月30日(水)13時30分から
集合場所 神通川左岸広場駐車場
(有沢橋左岸下流坂路を降りた所)
(富山市有沢地先)

③庄川

日時 令和3年7月5日(月)9時00分から
集合場所 大島北野河川公園駐車場
(射水市寺塚原地先)

④小矢部川

日時 令和3年6月29日(火)9時30分から
集合場所 土屋親水公園下流駐車場
(高岡市福岡町土屋地先)

夏休み前の点検状況(R2年度)



西派川水辺プラザ

(神通川)



小矢部大堰河川公園

(小矢部川)

2. 点検場所 別添位置図のとおり

【事前の問い合わせ先】

河川管理課長 稲垣 裕之 TEL: 076-443-4720(直通)
・現地取材をされる場合は、事前にご連絡をいただくと幸いです。
連絡先: 河川管理課長 稲垣 裕之 TEL 076-443-4720 (直通)

【当日及び河川毎の問い合わせ先】

①常願寺川	三郷出張所長 上滝出張所長	大崎 正範 吉野 隆之	TEL: 076-463-4753 TEL: 076-483-1650
②神通川	有沢出張所長	栗本 拓也	TEL: 076-425-1042
③庄川	大門出張所長	千財 利治	TEL: 0766-52-1573
④小矢部川	高岡出張所長 小矢部出張所長	小池田 真介 藤田 和恵	TEL: 0766-22-1325 TEL: 0766-67-0736

お問い合わせ先(平日8:30~17:00)



国土交通省北陸地方整備局
富山河川国道事務所 Tel:076-443-4701(代)
〒930-8537 富山市奥田新町2番1号 <http://www.hrr.mlit.go.jp/toyama/>

令和3年度_夏休み前の点検箇所

II 改修計画概要

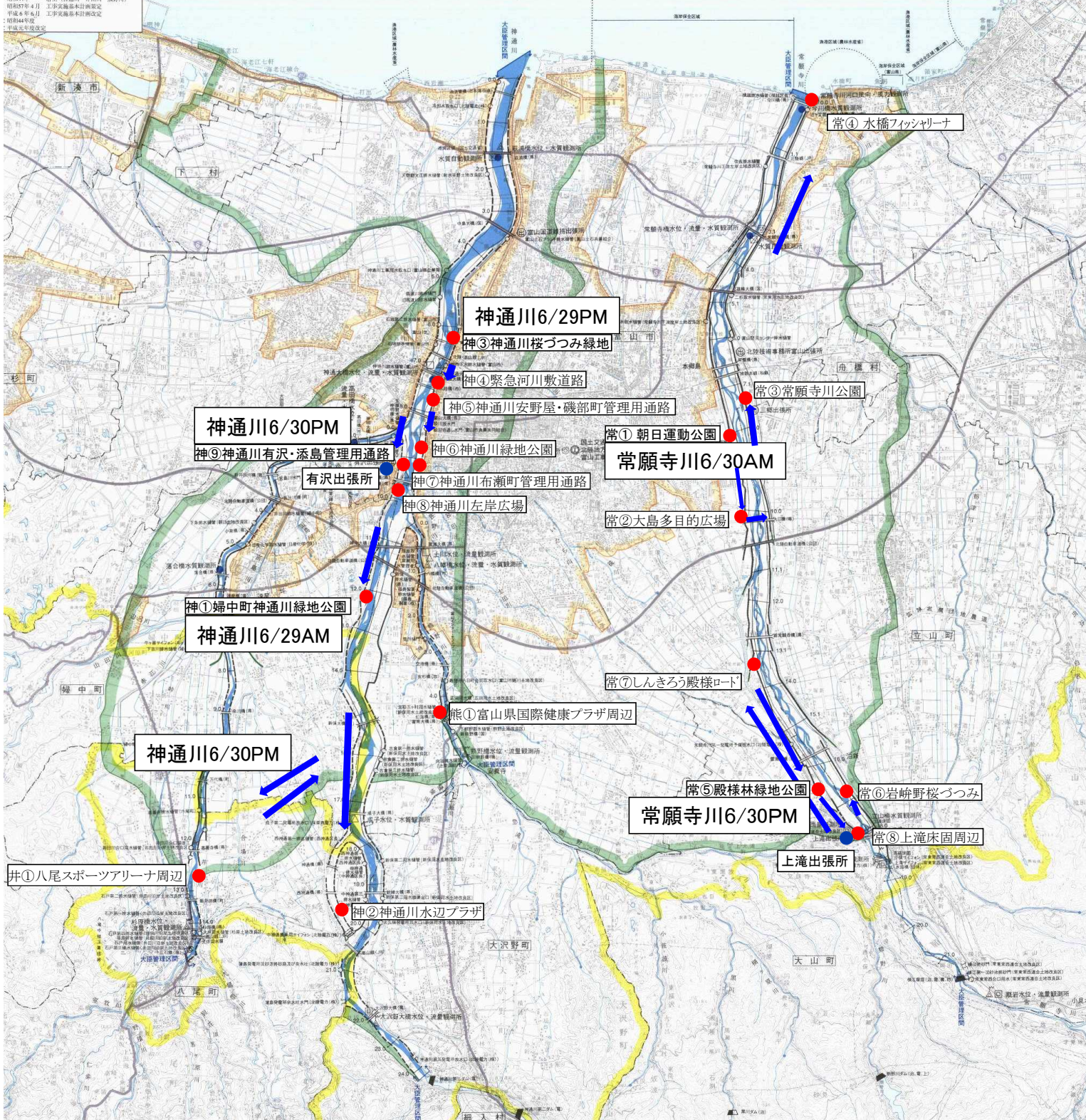
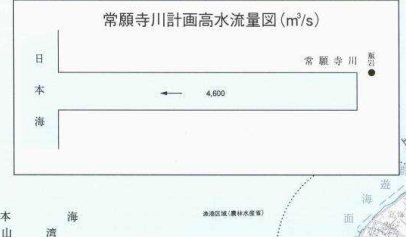
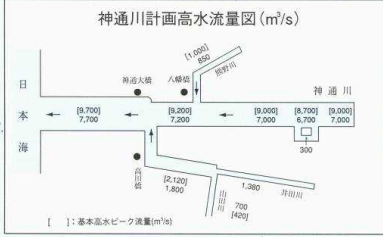
河川区画延長1.62km
 km²、平均242km²、水面及水陸面積33km²
 旧川59km 支川野田川50km 支川野野川32km

3.6km²
 旧川4.8km 支川野野川15.7km 旧川11.4km

基本高水流量 9,700m³/s
 計画高水流量 7,700m³/s
 基本高水流量 5,500m³/s
 計画高水流量 5,600m³/s
 基本高水流量 9,700m³/s
 計画高水流量 7,700m³/s

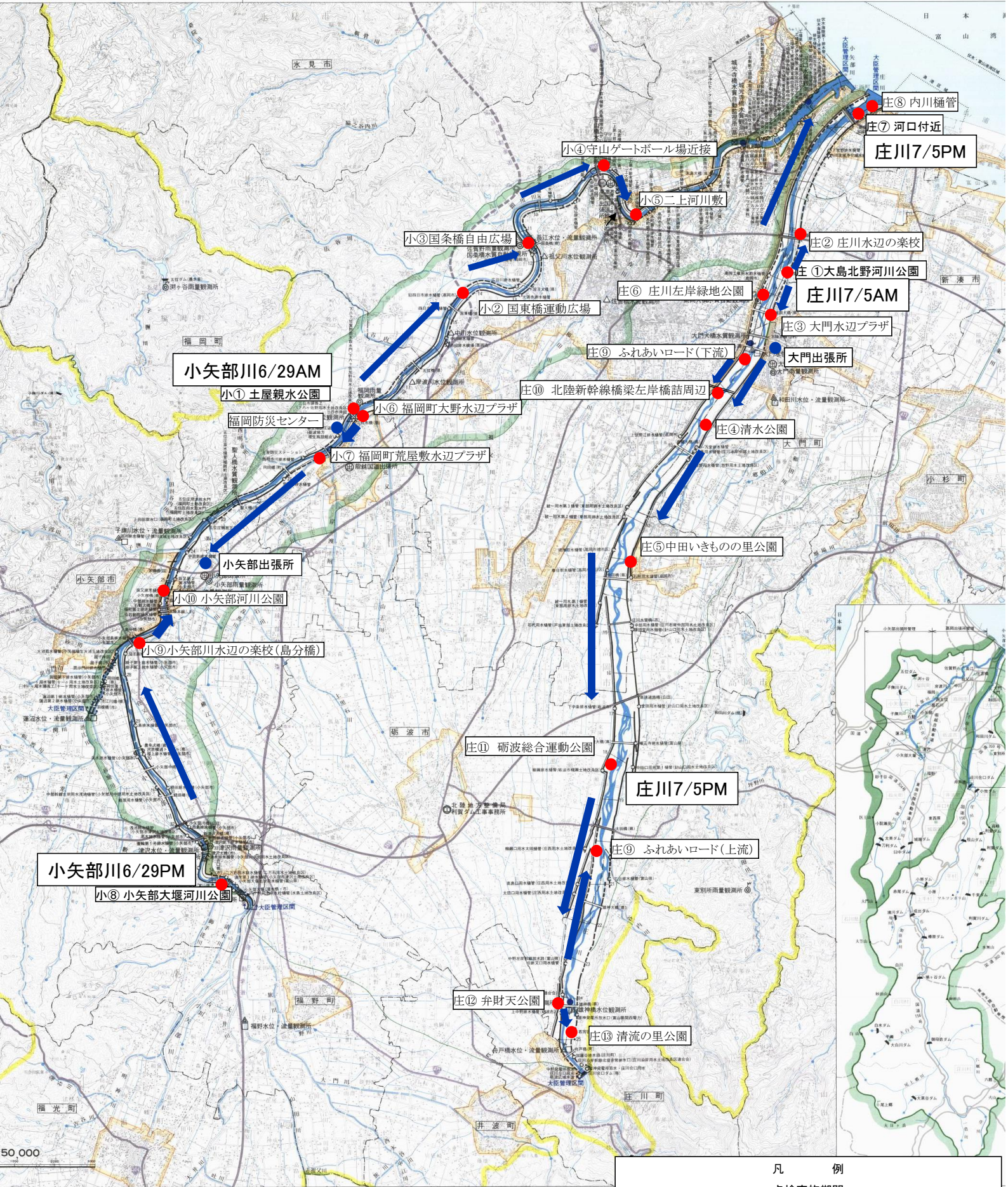
観測地点(国土院指定寸方)
 (観測の観測4機、旧200m(多田水など)
 神湫大橋地点 5,543m³/s
 神湫大橋地点 4,085m³/s
 神湫大橋地点 (柳田橋地点) 3,986m³/s
 (家原橋)797m³、観測地点4機、旧200m(多田水など)
 神湫大橋地点 3,246m³/s
 神湫大橋地点 2,310m³/s
 (家原橋)385m³、観測地点2機、旧200m(多田水など)

大正7年一級河川(神湫川、本川(旧)
 昭和44年 省令(神湫川、野田川、野野川)
 昭和57年4月 工事実施基本計画決定
 平成6年6月 工事実施基本計画決定
 1. 昭和54年度
 2. 平成元年度決定



凡 例
 点検実施期間
 夏休み前 (令和3年6月下旬 ~ 令和3年7月上旬)

令和3年度_夏休み前の点検箇所



凡例
点検実施期間
夏休み前 (令和3年6月下旬～令和3年7月上旬)

【参考】

今回の各河川の点検行程及び実施場所は以下の通りです

1. 常願寺川 日時 令和3年6月30日(水) 9時00分～16時20分(予定)

集合場所 位置図

NO	施設名	点検者
常①	朝日運動公園	富山市・富山河川国道事務所
常②	大島多目的広場	〃
常③	常願寺川公園	富山県・富山河川国道事務所
常④	水橋フィッシャリーナ	富山河川国道事務所
	上滝出張所	
常⑤	殿様林緑地公園	富山市・富山河川国道事務所
常⑥	岩嶺野桜つつみ	立山町・富山河川国道事務所
常⑦	しんきろう殿様林ロード	富山河川国道事務所
常⑧	上滝床固周辺	〃



2. 神通川 日時 令和3年6月29日(火) 9時30分～16時40分(予定)

集合場所 位置図

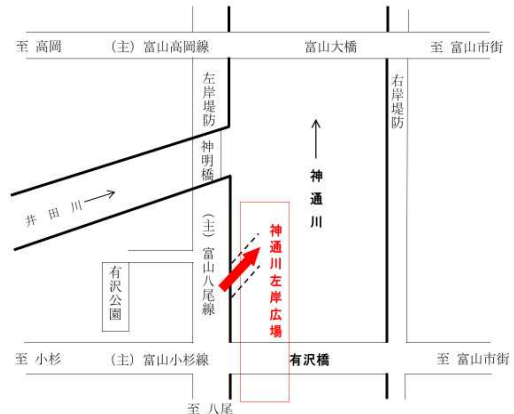
NO	施設名	点検者
神①	婦中町神通川緑地公園	富山市・富山河川国道事務所
神②	神通川西派川水辺プラザ	〃
	有沢出張所	〃
神③	神通川桜つつみ緑地	富山市・富山河川国道事務所
神④	緊急河川敷道路	〃
神⑤	安野屋・磯部町管理用通路	〃
神⑥	神通川緑地公園	〃
神⑦	布瀬町管理用通路	〃
神⑧	神通川左岸広場	〃



日時 令和3年6月30日(水)
13時30分～16時00分(予定)

集合場所 位置図

NO	施設名	点検者
神⑨	有沢・添島管理用通路	富山河川国道事務所
井①	八尾スポーツアリーナ階段	〃
熊①	富山県国際健康プラザ階段	〃



3. 庄川 日時 令和3年7月5日(月) 9時00分～16時50分(予定)

NO	施設名	点検者
庄①	大島北野河川公園	射水市・富山河川国道事務所
庄②	庄川水辺の楽校	〃
庄③	大門水辺プラザ	〃
庄④	清水公園	〃
庄⑤	中田いきものの里公園	高岡市・富山河川国道事務所
庄⑥	庄川左岸緑地公園	〃
	大門出張所	
庄⑦	河口進入路	富山河川国道事務所
庄⑧	内川樋管	〃
庄⑨	ふれあいロード(下流)	〃
庄⑩	北陸新幹線橋梁左岸橋詰	〃
庄⑪	砺波総合運動公園	砺波市・富山河川国道事務所
庄⑫	弁財天公園	〃
庄⑬	清流の里公園	〃
庄⑭	ふれあいロード(上流)	富山河川国道事務所

集合場所 位置図



4. 小矢部川 日時 令和3年6月29日(火) 9時30分～15時30分(予定)

NO	施設名	点検者
小①	土屋親水公園	高岡市・富山河川国道事務所
小②	国東橋運動広場	〃
小③	国条橋自由広場	〃
小④	守山ゲートボール場	〃
小⑤	二上河川敷	富山河川国道事務所
小⑥	福岡町大野水辺プラザ	富山河川国道事務所
小⑦	福岡町荒屋敷水辺プラザ	〃
	小矢部出張所	
小⑧	小矢部大堰河川公園	小矢部市・富山河川国道事務所
小⑨	小矢部川水辺の楽校	〃
小⑩	小矢部河川公園	〃

集合場所 位置図

