



国土交通省

# 富山河川国道事務所

記者発表資料

令和3年5月6日  
配布：県政記者クラブ  
扱い：配布後解禁

## GWの富山県内における一般国道の交通状況について(速報)

◎ 富山河川国道事務所が管理する国道8号、41号、156号、160号、能越自動車道におけるゴールデンウィーク期間中（R3.4.28～R3.5.5）の交通状況をお知らせします。

### 令和元年の同時期との比較

#### ●市街地周辺の交通量

代表3カ所

(主な箇所)	①国道8号高岡市下田 <small>たかおか しもだ</small>	約12%減少	(-4,200台/日)
	②国道41号富山市掛尾 <small>とやま かけお</small>	約17%減少	(-6,200台/日)
	③国道156号砺波市千代 <small>となみ せんたい</small>	約14%減少	(-3,200台/日)

#### ●県境の交通量

隣県と接続する4カ所

(主な箇所)	④新潟県境 国道8号入善町古黒部 <small>にゅうぜん ふるくろべ</small>	約16%減少	(-2,400台/日)
	⑤石川県境 国道8号小矢部市安楽寺 <small>おやべ あんらくじ</small>	約26%減少	(-6,100台/日)
	⑥石川県境 能越自動車道氷見市姿 <small>ひみ すがた</small>	約35%減少	} 合計 (-3,900台/日)
	国道160号氷見市脇 <small>ひみ わき</small>	約40%減少	
	⑦岐阜県境 国道41号富山市猪谷 <small>とやま いのたに</small>	約42%減少	(-4,700台/日)
	⑧《参考》 国道156号砺波市小牧 <small>となみ こまき</small>	約20%減少	(-400台/日)

#### ●能越自動車道の交通量

代表2カ所

(主な箇所)	⑨灘浦IC～氷見北IC(氷見市稲積) <small>なだら びみきた ひみ いなづみ</small>	約33%減少	(-3,200台/日)
	⑩高岡北IC～高岡IC(高岡市国吉) <small>たかおかきた たかおか たかおか くによし</small>	約20%減少	(-3,200台/日)

### GW期間中の気象データ

※気象庁HP気象統計情報（観測地点：富山市 昼）

R1年度			4/26(金)	4/27(土)	4/28(日)	4/29(月)	4/30(火)	5/1(水)	5/2(木)	5/3(金)	5/4(土)	5/5(日)	5/6(月)
天候													
最高気温			14℃	11℃	14℃	18℃	17℃	16℃	22℃	25℃	18℃	25℃	26℃
R3年度	4/28(水)	4/29(木)	4/30(金)	5/1(土)	5/2(日)	5/3(月)	5/4(火)	5/5(水)					
天候													
最高気温	22℃	14℃	22℃	24℃	13℃	19℃	25℃	21℃					

### お問い合わせ先

調査第二課長

たかた ひでかず  
高田 英和

TEL：076-443-4717（直通）  
FAX：076-443-4718



パレットとやま

国土交通省 北陸地方整備局 富山河川国道事務所

代表電話 076-443-4701

〒930-8537 富山市奥田新町2番1号 <http://www.hrr.mlit.go.jp/toyama/>

# ◆県内の国道の交通状況について

●平均日交通量の算出期間

R1年度：確定値※1 H31年4月26日(金)～R1年5月6日(月) [11日間]  
R3年度：速報値※2 R3年4月28日(水)～R3年5月5日(水) [8日間]

●各日の集計時間帯

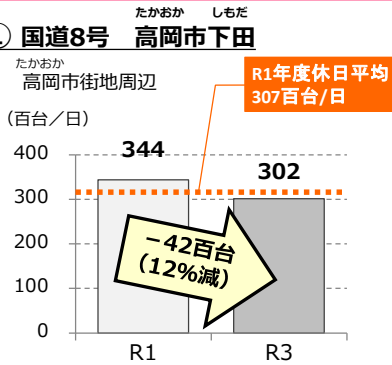
0時～24時までの24時間

※1 確定値：欠測等の異常値を補完したもの

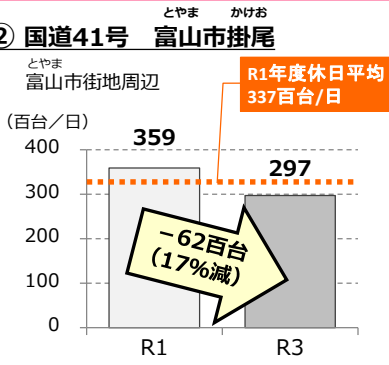
※2 速報値：欠測等の異常値がそのままとなっているもの

## ◆市街地周辺の交通量（主な箇所）

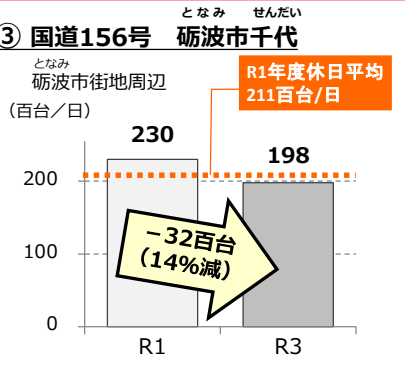
### ① 国道8号 高岡市下田



### ② 国道41号 富山市掛尾

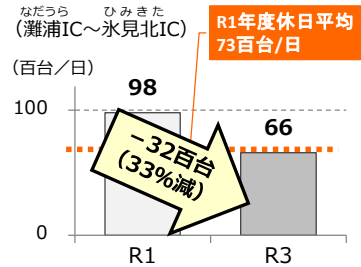


### ③ 国道156号 砺波市千代

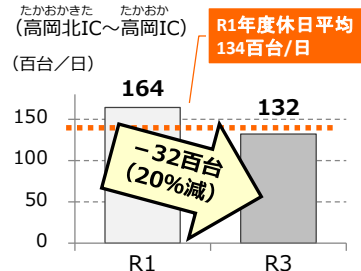


## ◆能越自動車道の交通量（主な箇所）

### ⑨ 能越自動車道 氷見市稲積

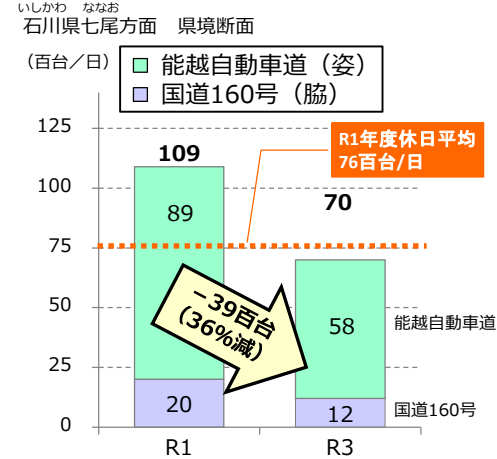


### ⑩ 能越自動車道 高岡市国吉

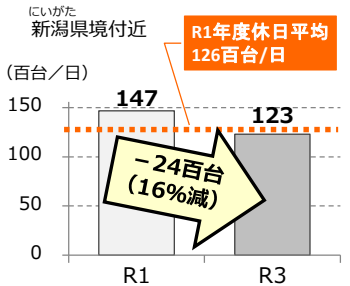


## ◆県境周辺の交通量（主な箇所）

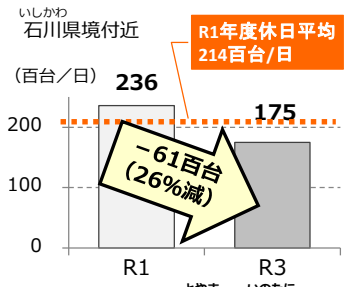
### ⑥ 能越自動車道 氷見市姿+国道160号 氷見市脇



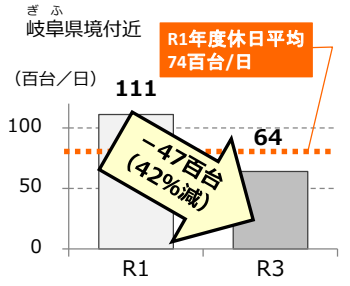
### ④ 国道8号 入善町古黒部



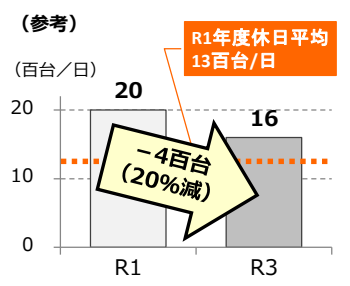
### ⑤ 国道8号 小矢部市安楽寺



### ⑦ 国道41号 富山市猪谷



### ⑧ 国道156号 砺波市小牧



石川県境（七尾方面）

⑥ 氷見市姿+脇

⑨ 氷見市稲積

⑩ 高岡市国吉

石川県境（金沢方面）

⑤ 小矢部市安楽寺

③ 砺波市千代

(参考)

⑧ 砺波市小牧

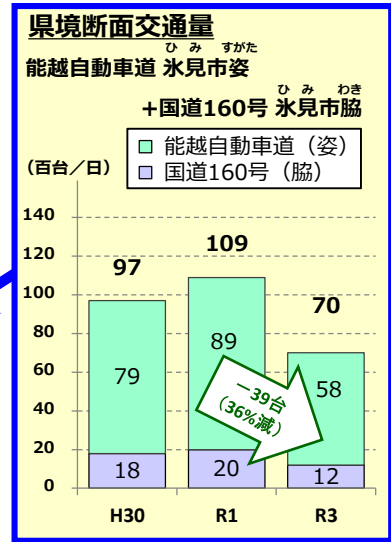
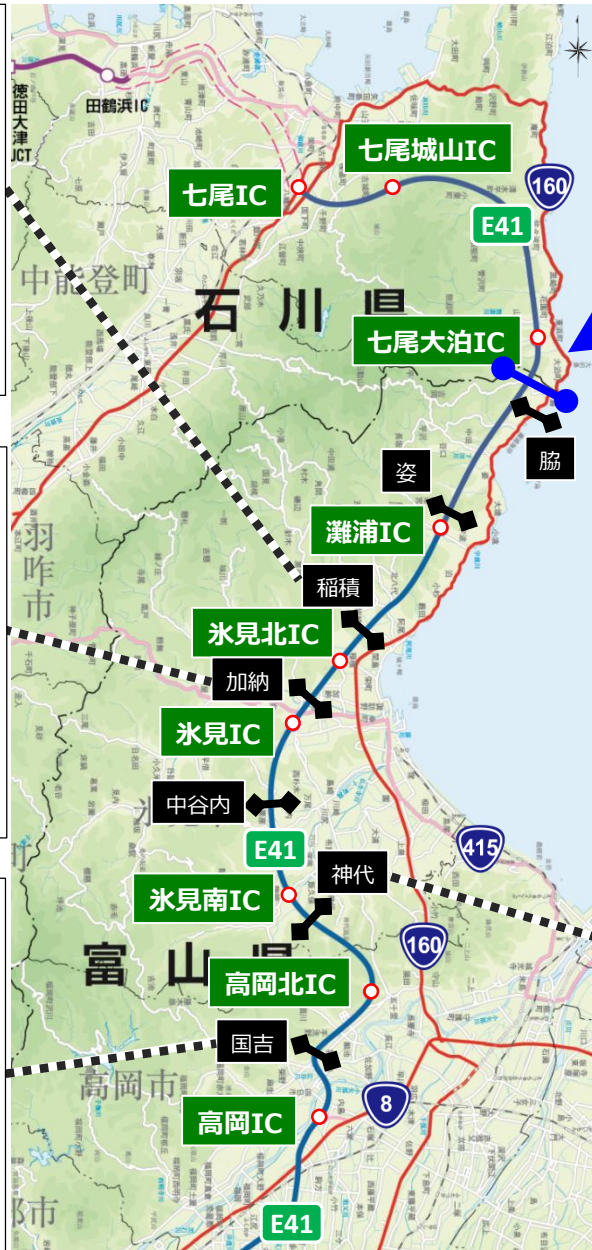
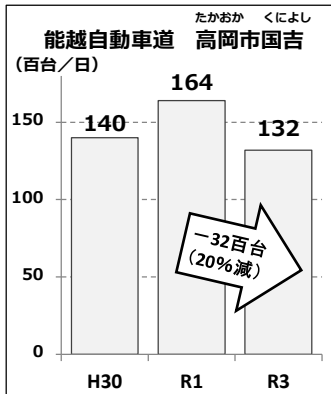
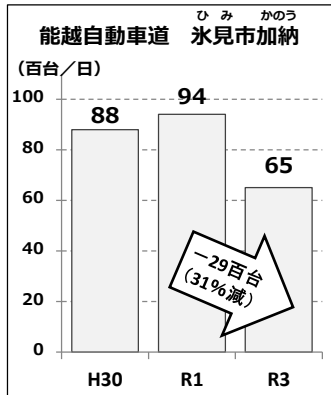
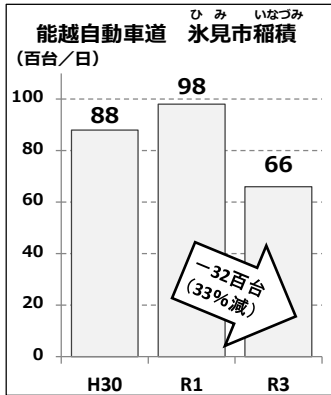
岐阜県境

⑦ 富山市猪谷

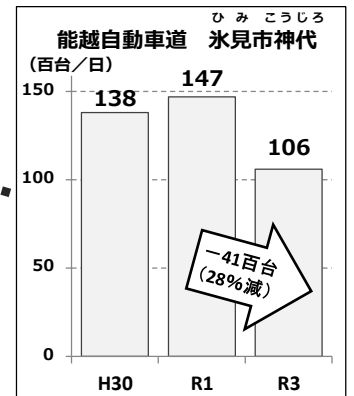
岐阜県



# ◆能越自動車道 交通量の変移



能越自動車道 (姿) R1比 -3,100台/日  
 国道160号 (脇) R1比 -800/日



## ※ グラフのデータについて

下表の各年の平均日交通量

曜日一覧	金	土	日	月	火	水	木	金	土	日	月	火	水	
R3年度						4/28	4/29	4/30	5/1	5/2	5/3	5/4	5/5	【8日間】
R1年度	4/26	4/27	4/28	4/29	4/30	5/1	5/2	5/3	5/4	5/5	5/6			【11日間】
H30年度	4/27	4/28	4/29	4/30	5/1	5/2	5/3	5/4	5/5	5/6				【10日間】

# ＜参考＞ R1、R2、R3のゴールデンウィークの交通量

単位：台／日

地域	地点名	GW交通量			比率		
		R1	R2	R3	R2/R1	R3/R1	R3/R2
		4/26～5/6	4/25～5/6	4/28～5/5			
市街地部	①国道8号高岡市下田	34,400	21,600	30,200	0.63	0.88	1.40
	②国道41号富山市掛尾	35,900	20,200	29,700	0.56	0.83	1.47
	③国道156号砺波市千代	23,000	15,300	19,800	0.67	0.86	1.29
県境	④国道8号入善町古黒部	14,700	97,00	12,300	0.66	0.84	1.27
	⑤国道8号小矢部市安楽寺	23,600	9,800	17,500	0.42	0.74	1.79
	⑥能越自動車道氷見市姿 国道160号氷見市脇	10,900	4,000	7,000	0.37	0.64	1.75
	⑦国道41号富山市猪谷	11,100	-	6,400	-	0.58	-
	⑧国道156号砺波市小牧	2,000	12,00	1,600	0.60	0.80	1.33
能越 自動車道	⑨灘浦IC～氷見北IC 氷見市稲積	9,800	37,00	6,600	0.38	0.67	1.78
	⑩高岡北IC～高岡IC 高岡市国吉	16,400	8,500	13,200	0.52	0.80	1.55