

おやしらず

親不知の防災施設を合同で点検

国道8号 ^{いといがわし}糸魚川市青海から富山県境にかけては「天下の嶮、^{おうみ}親不知・^{こしらず}子不知」として古くから交通の難所として知られています。

高田河川国道事務所では、道路利用者の安全を確保するため、糸魚川警察署、糸魚川地域振興局、糸魚川市と合同で、雪解け後、樹木が芽吹く前に洞門上の斜面や洞門下の海岸擁壁等の点検を平成8年から実施しています。25回目となる今回は、次のとおり実施します。

【日時】：令和3年4月21日（水） 10時00分～16時00分
いちぶり

【場所】：国道8号 糸魚川市大字青海～市振地先

（詳細については次頁を参照して下さい。）

<取材についてのお願い>

点検箇所は危険かつ急峻な地形のため、下記区間での取材とさせていただきます。

- 取材可能区間：国道8号 道の駅 親不知ピアパーク～①子不知地区海岸擁壁
 - 取材可能時間：10時40分～11時20分（40分程度）
- ※現地取材を希望される場合は、下記問合せ先まで事前に連絡をお願いします。
 ※新型コロナウイルス感染症拡大防止のため、マスク着用、手指の消毒をお願いします。

【合同点検の実施状況（平成31年度）】

斜面の変状点検



海岸擁壁の遠望確認



※令和2年度は中止しました。

お問い合わせ先

- 道路管理第二課長 ^{かとう}加藤 ^{ひでき}秀樹 TEL：025-521-4560（直通）
 FAX：025-523-9589

国土交通省北陸地方整備局

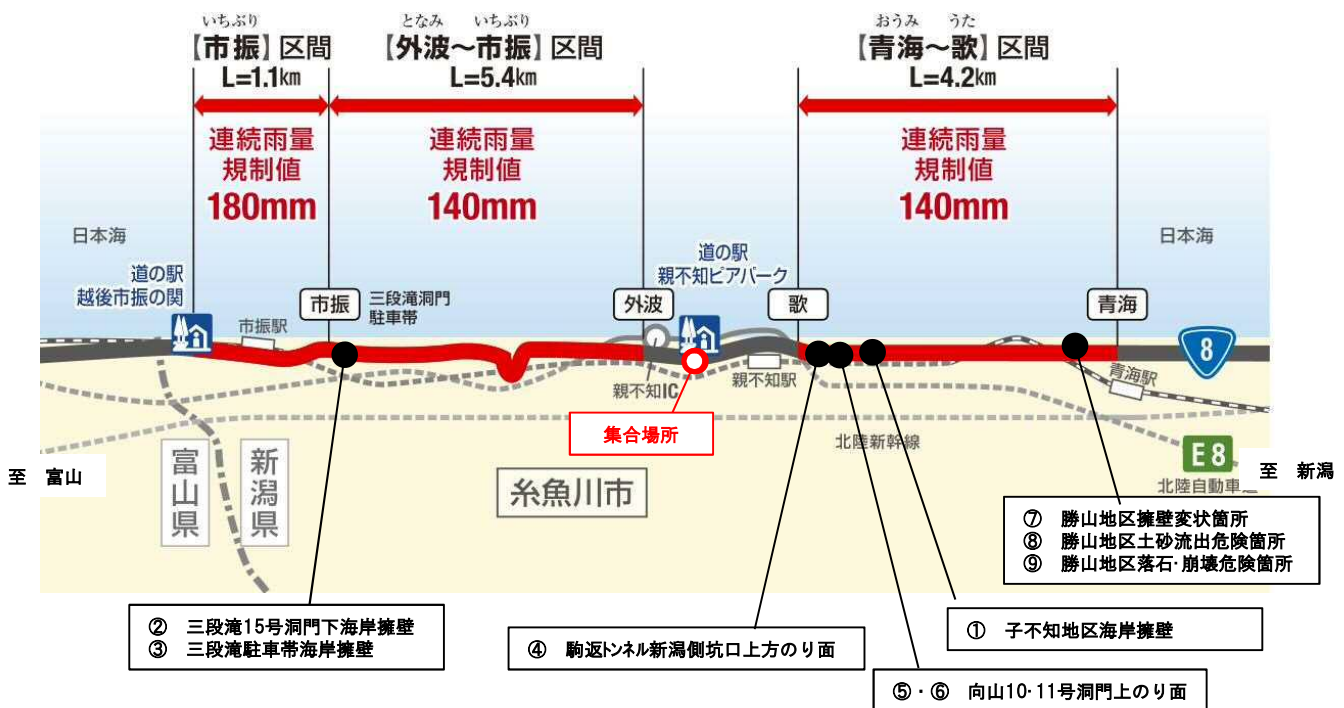
高田河川国道事務所 Tel:025-523-3136(代)

〒943-0847 上越市南新町3番56号 <http://www.hrr.mlit.go.jp/takada/>

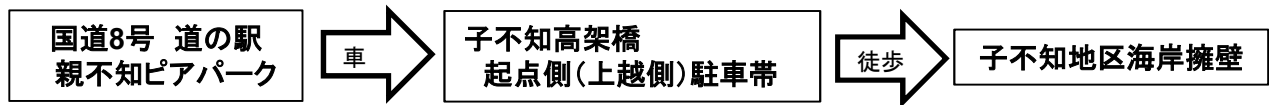
点検行程表【4月21日（水）】

点検箇所番号	行程	対象	車の駐車場所 および移動方法
	9:00発	高田河川国道事務所	
		↓	車
	10:00	糸魚川国道維持出張所	
		↓	車
	10:20～10:30	国道8号 道の駅 親不知ピアパーク駐車場 打合せ・行程説明	
		↓	車
①	10:40～11:20	子不知地区海岸擁壁	子不知高架橋 起点側(上越側)駐車帯
		↓	車
②	11:30～12:00	三段滝15号下海岸擁壁	三段滝駐車帯
③		三段滝駐車帯海岸擁壁	
		↓	車
	12:00～13:00	昼食	
		↓	車
④	13:05～13:25	駒返トンネル新潟側坑口上方のり面	駒返トンネル旧道洞門内
⑤	13:25～14:00	向山10・11号洞門上斜面	
⑥			
		↓	車
⑦	14:05～15:05	勝山地区擁壁変状箇所	勝山地区駐車帯
⑧		勝山地区土砂流出危険箇所	
⑨		勝山地区落石・崩壊危険箇所	
		↓	車
	15:20	糸魚川国道維持出張所	
	15:20～16:00	糸魚川国道維持出張所	
		↓	車
	17:00着	高田河川国道事務所	

点検箇所位置図



<取材可能区間の詳細行程【4月21日(水)当日】>

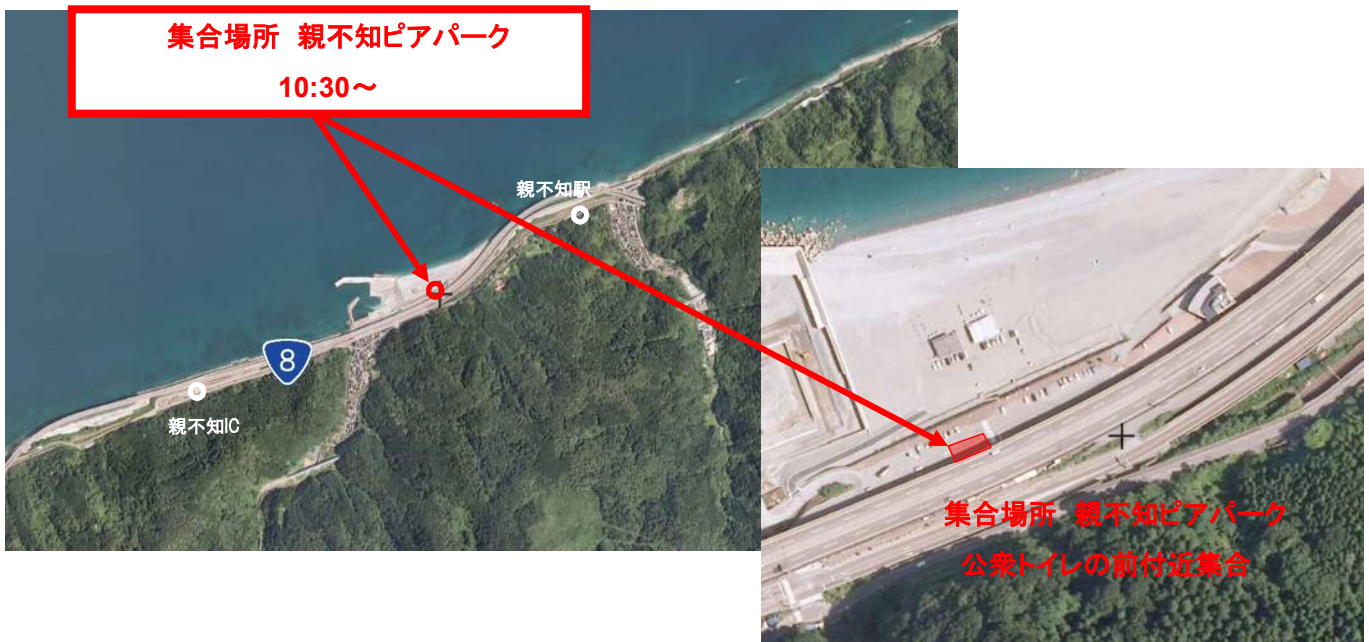


集合場所 10:20~10:30

点検開始 10:40~11:20

注) 天候によっては、点検箇所を変更する場合があります。
 注) 点検当日は道の駅親不知ピアパーク～①子不知地区海岸擁壁(10:20～11:20)の現地取材が可能です。
 注) 点検箇所付近の子不知高架橋起点側(上越側)駐車帯は狭いため現地の指示に従い駐車をお願いします。
 注) 当日は合羽、長靴、ヘルメット等は各自ご用意下さい。
 注) 発熱などの症状がある方は参加をお控えください。参加時に手指消毒をし、点検中はマスク着用をお願いします。

<点検箇所等>



車両を駐車する場所 国道8号 子不知高架橋起点側(上越側) 駐車帯 10:40～



点検箇所① 子不知地区海岸擁壁
10:40～11:20