

一般国道7号朝日温海道路(日本海沿岸東北自動車道) 地下水水質等調査結果について

羽越河川国道事務所では、一般国道7号朝日温海道路(日本海沿岸東北自動車道)の工事を進めるにあたり、工事が地下水に影響を与えないよう、定期的に事業用地及びその近傍で水質調査等を実施しております。

今回、工事着手前の事前調査において、地下水観測用に新たに設置した井戸1箇所、及び表層土壌2箇所から、自然由来の砒素が基準値を超えて検出されました。

今後も引き続き、定期的な地下水の水質調査等を実施し、関係機関と調整を図りながら、適切に対応して参ります。

<地下水水質調査の結果>

- ① 調査地点 : 新潟県村上市勝木地内
- ② 試料採取日 : 令和2年11月～令和3年3月(計6回採取)
- ③ 基準超過状況 :
環境基準を超過した砒素の濃度 0.011～0.043mg/L (環境基準 0.01mg/L 以下)

※近傍の井戸でも同様に水質調査を実施していますが、全ての分析項目で環境基準以下となっています。
また、村上市管理の八幡地区簡易水道において、村上市が令和3年3月25日に実施した水質検査では、水道水の水質に異常はありませんでした。

<表層土壌調査の結果>

- ① 調査地点 : 新潟県村上市勝木地内、同市堀ノ内地内
- ② 試料採取日 : 令和2年12月
- ③ 基準超過状況 :
環境基準を超過した砒素の溶出量 0.011～0.027mg/L (環境基準 0.01mg/L 以下)

同時発表記者クラブ

新潟県政記者クラブ
新潟県政記者クラブ
新潟日報(村上支局)
村上新聞社
いわふね新聞社
NHK新潟(村上報道室)
その他・専門紙

問い合わせ先



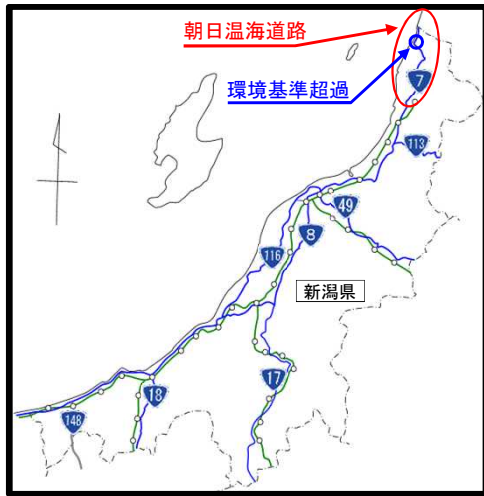
国土交通省 北陸地方整備局
羽越河川国道事務所
副所長(道路) くぼ みつあき 久保 光晶

住所 : 新潟県村上市藤沢27-1

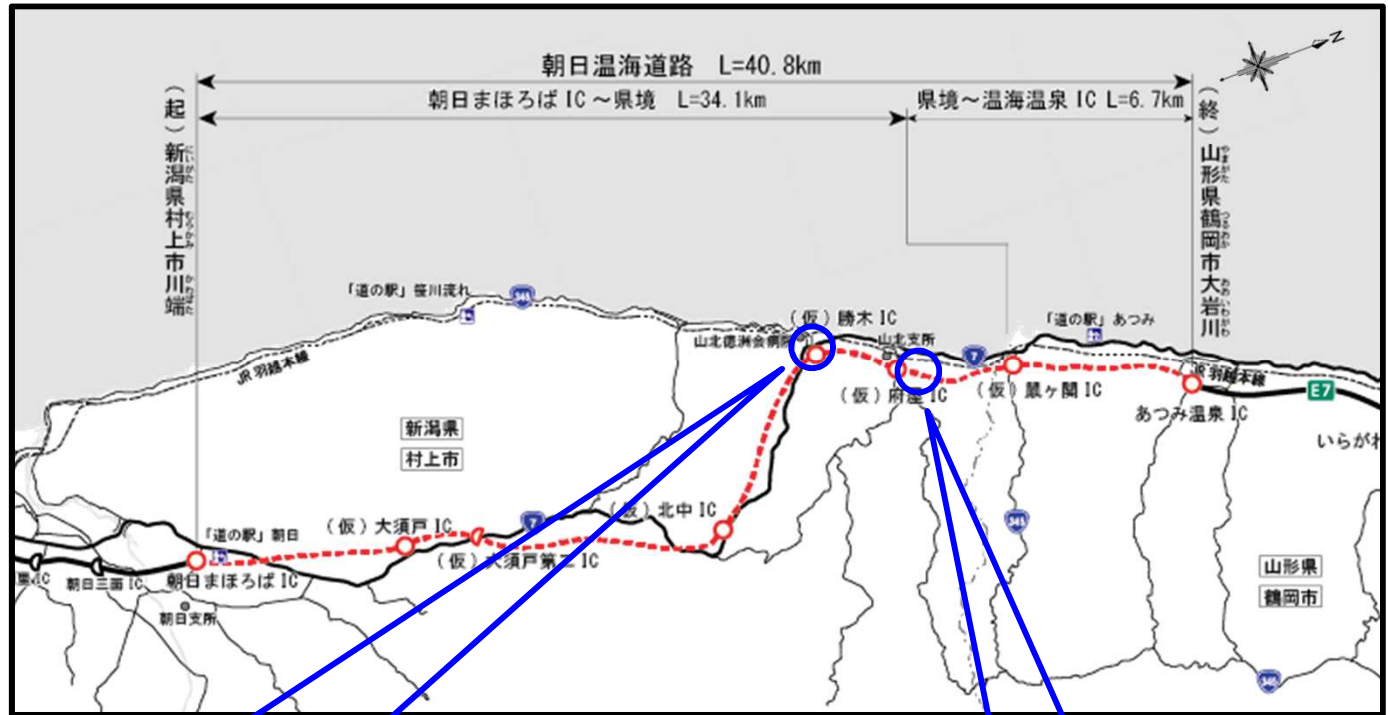
TEL : 0254-62-3211 (代表)

FAX : 0254-62-1106

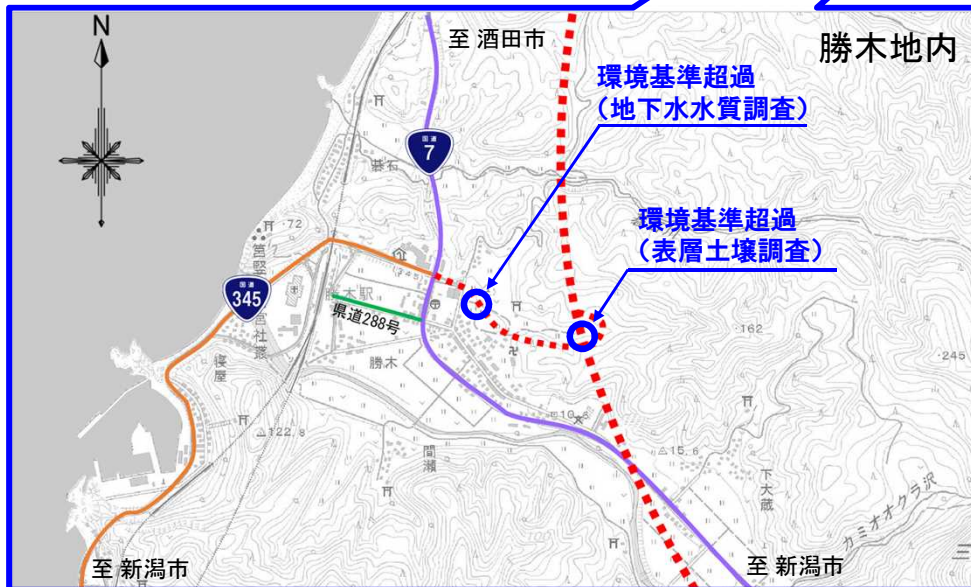
位置図



平面図



詳細図



詳細図

