

ゴールデンウィーク前に河川の安全利用点検を実施

富山河川国道事務所では、安心して河川に接することのできる施設整備を目指しています。水辺を利用する機会が増えるゴールデンウィーク前に、大勢の人が集まる場所を中心に、危険な箇所はないか、安全に利用できるようにしているか等の確認を公園管理者である地域の自治体などと合同で行います。

1. 点検日時

①庄川

日時 令和3年4月13日(火) 9時00分から
集合場所 大島北野河川公園駐車場
(射水市寺塚原地先)

②常願寺川

- i. 日時 令和3年4月14日(水) 9時30分から
集合場所 朝日運動公園前堤防
(富山市朝日地先)
- ii. 日時 令和3年4月15日(木) 10時50分から
集合場所 水橋フィッシャリーナ
(富山市水橋辻ヶ堂地先)

③神通川

- i. 日時 令和3年4月14日(水) 9時30分から
集合場所 婦中町神通川緑地公園
(公園入口坂路を降りた駐車場)
(富山市婦中町上轡田地先)
- ii. 日時 令和3年4月15日(木) 13時30分から
集合場所 神通大橋西側橋詰下流
(富山市畑中地先)

④小矢部川

日時 令和3年4月14日(水) 9時30分から
集合場所 合口橋南側橋詰上流
(小矢部市鴨島地先)



2. 点検場所

別添の通り

【事前の問い合わせ先】

河川管理課長 宮下 優 TEL:076-443-4720(直通)
・現地取材をされる場合は、事前にご連絡をいただくと幸いです。
連絡先:河川管理課長 宮下 優 TEL 076-443-4720 (直通)

【当日及び河川毎の問い合わせ先】

①庄川	大門出張所長	千財 利治	TEL:0766-52-1573
②常願寺川	三郷出張所長 上滝出張所長	大崎 正範 吉野 隆之	TEL:076-463-4753 TEL:076-483-1650
③神通川	有沢出張所長	栗本 拓也	TEL:076-425-1042
④小矢部川	高岡出張所長 小矢部出張所長	小池田 真介 藤田 和恵	TEL:0766-22-1325 TEL:0766-67-0736

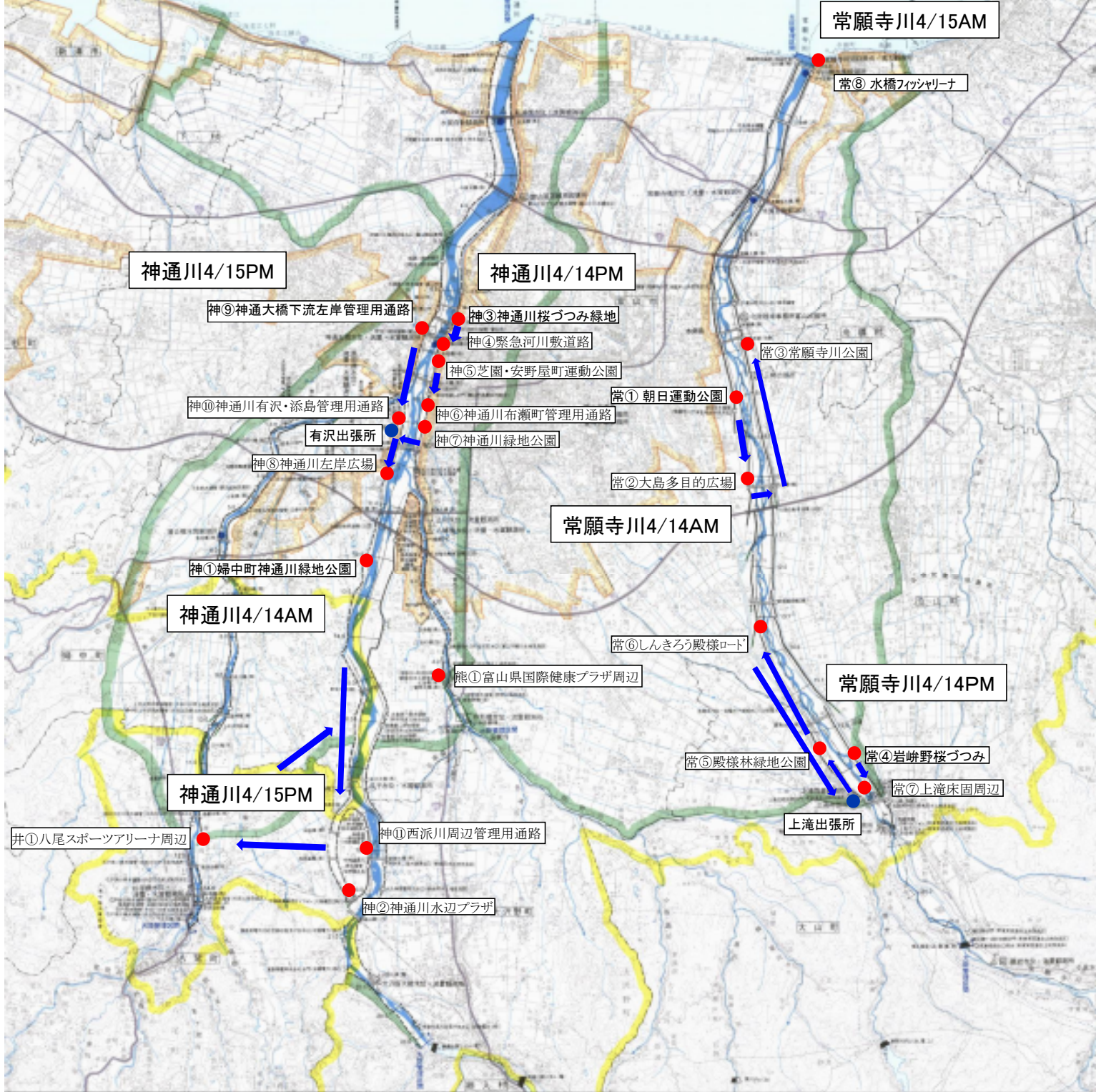
お問い合わせ先(平日8:30~17:00)



国土交通省北陸地方整備局
富山河川国道事務所 Tel:076-443-4701(代)
〒930-8537 富山市奥田新町2番1号 <http://www.hrr.mlit.go.jp/toyama/>

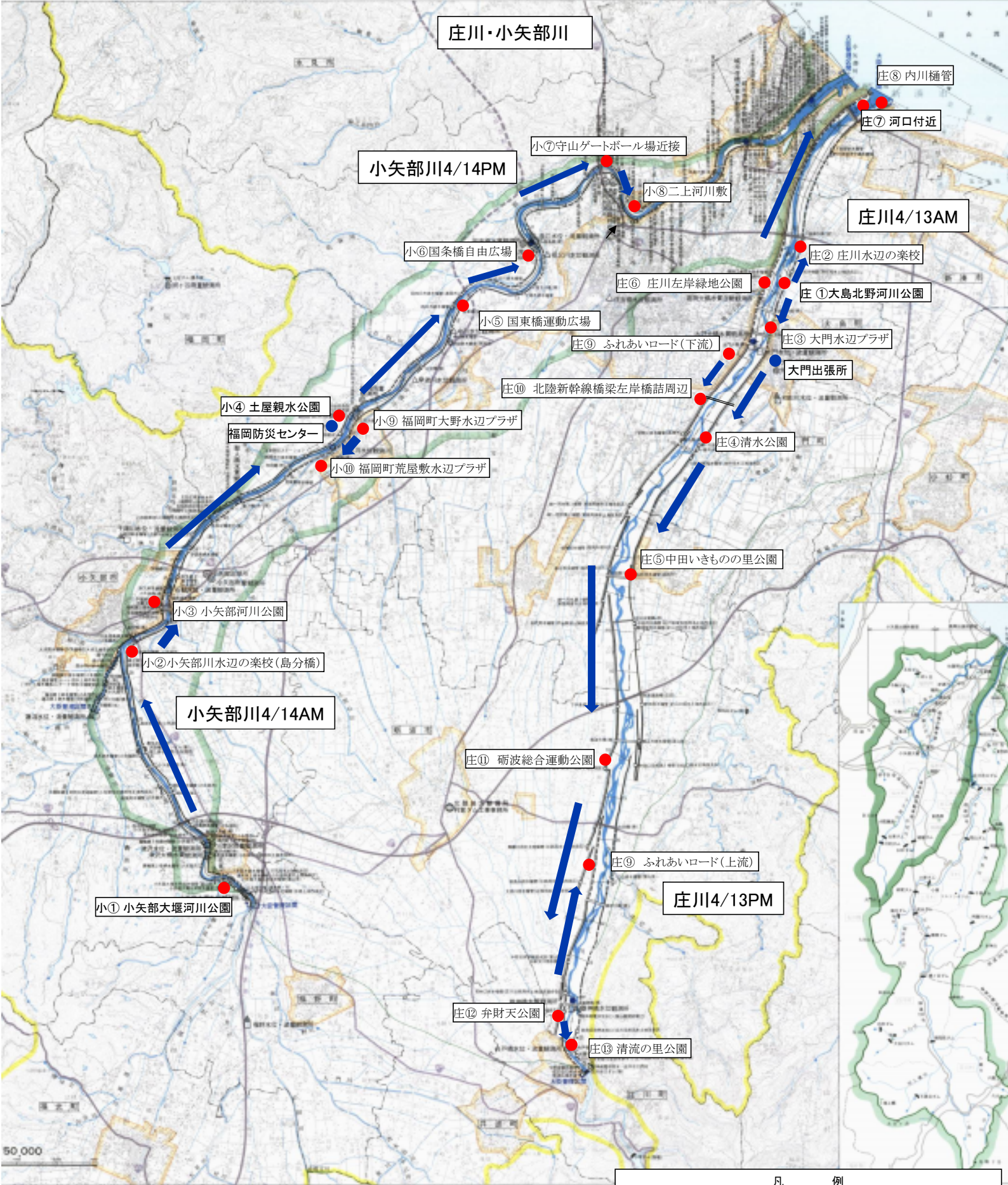
令和3年度_ゴールデンウィーク前の点検箇所

点検計画概要	
河川名称	神通川
河川区間	神通川上流(宇津川合流点)～神通川下流(神通川合流点)
河川延長	約10.5km
河川幅員	約100m～300m
河川流量	約100m ³ /s～1,000m ³ /s
河川利用	農業用水、生活排水、工業排水、観光
河川管理	国土交通省河川事務所、国土交通省河川維持管理センター、国土交通省河川維持管理センター河川事務所
河川維持管理	河川維持管理センター河川事務所
河川維持管理費	約10億円/年
河川維持管理費の内訳	河川維持管理費(約10億円/年)
河川維持管理費の内訳の内訳	河川維持管理費(約10億円/年)



凡 例
 点検実施期間
 ゴールデンウィーク (令和3.4月上旬～令和3.4月中旬) ■

令和3年度_ゴールデンウィーク前の点検箇所



凡 例	
点検実施期間	
ゴールデンウィーク前	(令和3.4月上旬～令和3.4月中旬) ■

【参考】

今回の各河川の点検行程及び実施場所は以下の通りです

1. 庄川 日時 令和3年4月13日(火) 9時00分～16時50分(予定)

NO	施設名	点検者
庄①	大島北野河川公園	射水市・富山河川国道事務所
庄②	庄川水辺の楽校	〃
庄③	大門水辺プラザ	〃
庄④	清水公園	〃
庄⑤	中田いきものの里公園	高岡市・富山河川国道事務所
庄⑥	庄川左岸緑地公園	〃
	大門出張所	
庄⑦	河口進入路	富山河川国道事務所
庄⑧	内川樋管	〃
庄⑨	ふれあいロード(下流)	〃
庄⑩	北陸新幹線橋梁左岸橋詰	〃
庄⑪	砺波総合運動公園	砺波市・富山河川国道事務所
庄⑫	弁財天公園	〃
庄⑬	清流の里公園	〃
庄⑭	ふれあいロード(上流)	富山河川国道事務所

集合場所 位置図



2. 常願寺川 日時 令和3年4月14日(水) 9時30分～16時15分(予定)

NO	施設名	点検者
常①	朝日運動公園	富山市・富山河川国道事務所
常②	大島多目的広場	〃
常③	常願寺川公園	富山県・富山河川国道事務所
	上滝出張所	
常④	岩嶺野桜つつみ	立山町・富山河川国道事務所
常⑤	殿様林緑地公園	富山市・富山河川国道事務所
常⑥	しんきろう殿様林ロード	富山河川国道事務所
常⑦	上滝床固周辺	〃

集合場所 位置図



日時 令和3年4月15日(木) 10時50分～11時20分(予定)

集合場所 位置図

NO	施設名	点検者
常⑧	水橋フィッシャリーナ	富山河川国道事務所



3. 神通川 日時 令和3年4月14日(木) 9時30分～16時30分(予定)

NO	施設名	点検者
神①	婦中町神通川緑地公園	富山市・富山河川国道事務所
神②	神通川水辺プラザ	〃
	有沢出張所	
神③	神通川桜つつみ緑地	富山市・富山河川国道事務所
神④	緊急河川敷道路	〃
神⑤	芝園・安野屋町運動公園	〃
神⑥	神通川布瀬町管理用通路	〃
神⑦	神通川緑地公園	〃
神⑧	神通川左岸広場	〃

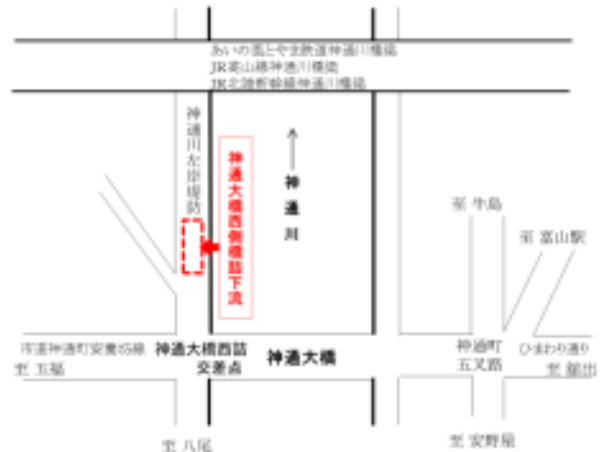
集合場所 位置図



日時 令和3年4月15日(木) 13時30分～16時00分(予定)

NO	施設名	点検者
神⑨	神通大橋下流左岸管理用通路	富山河川国道事務所
神⑩	神通川有沢・添島管理用通路	〃
神⑪	西派川周辺管理用通路	〃
井①	八尾スポーツアリーナ階段	〃
熊①	富山県国際健康プラザ階段	〃

集合場所 位置図



4. 小矢部川 日時 令和3年4月14日(水) 9時30分～16時30分(予定)

NO	施設名	点検者
小①	小矢部大堰河川公園	小矢部市・富山河川国道事務所
小②	小矢部川水辺の楽校	〃
小③	小矢部河川公園	〃
	福岡防災センター駐車場	
小④	土屋親水公園	高岡市・富山河川国道事務所
小⑤	国東橋運動広場	〃
小⑥	国条橋自由広場	〃
小⑦	守山ゲートボール場	〃
小⑧	二上河川敷	富山河川国道事務所
小⑨	福岡町大野水辺プラザ	〃
小⑩	福岡町荒屋敷水辺プラザ	〃

集合場所 位置図

