

送信日時  
令和4年2月18日15時30分

### 関係各位

新潟、富山、石川県内  
新聞社、テレビ放送局、  
ラジオ放送局、各道路  
管理者、県市区町村、  
各業界団体、「道の駅」



### 発信元

国土交通省 北陸地方整備局  
東日本高速道路株式会社新潟支社  
中日本高速道路株式会社金沢支社  
国土交通省 北陸信越運輸局  
気象庁 新潟地方気象台

## 2月19日から23日にかけての気象の見通し

- 北陸地方では20日から22日頃にかけて大雪となる可能性があります。新潟県では21日から22日頃にかけて、富山県では21日は警報級の大雪となる可能性があります、山沿いや山地だけではなく平地でも降雪が強まり、短時間に積雪が増えるおそれがあります。大雪による交通障害に注意・警戒してください。
- 大雪の場合は、不要不急の外出は控えていただき、やむを得ず外出をされる場合は、最新の気象情報、道路情報を確認してください。
- また、大型車は、スタッドレスタイヤでも立ち往生するおそれがありますので、チェーンの装着(携行)、広域迂回の実施等の通行ルートの見直しにも御協力をお願いします。
- 荷物の集配遅延が生じる可能性がありますので、御留意ください。また、運送事業者及び荷主企業の皆さまも、今後の気象情報を御確認いただき、運送日の調整などについて御協力をお願いいたします。
- 公共交通機関において、運休や遅延が発生するおそれがあります。今後の各公共交通機関の運行情報に注意してください。

## 最新の道路状況・気象状況

国土交通省 雪害対策技術センター

「おしえて！雪ナビ」

[<https://www.hrr.mlit.go.jp/hokugi/yukinavi/>]



NEXCO東日本ホームページ

「NEXCO東日本オフィシャルサイト」

[<https://www.e-nexco.co.jp/>]



NEXCO中日本ホームページ

「ドライバーズサイト」

[<https://www.c-nexco.co.jp/>]



日本道路交通情報センター(JARTIC)ホームページ

「道路交通情報Now!!」

[<https://www.jartic.or.jp/>]



北陸信越運輸局ホームページ

「雪道インフォメーション」

[<https://www.tb.mlit.go.jp/hokushin/snow.html>]



新潟地方気象台ホームページ

[<https://www.data.jma.go.jp/niigata/yuki/yukilink.html>]



## 道路状況・気象状況についての問い合わせ先

### 【国が管理する道路に関すること】

国土交通省 北陸地方整備局 電話 025-280-8880(代表)

いなもと よしあき  
道路管理課長 稲本 義昌(内線4411)

### 【高速道路に関すること】

東日本高速道路株式会社新潟支社 電話 025-241-5111(代表)

広報課

中日本高速道路株式会社金沢支社 電話 0120-922-229

NEXCO中日本お客さまセンター

### 【高速・一般道路に関すること】

日本道路交通情報センター(全国JARTICインフォメーションダイヤル)

新潟情報 電話 050-3369-6615

富山情報 電話 050-3369-6616

石川情報 電話 050-3369-6617

### 【公共交通機関に関すること】

国土交通省 北陸信越運輸局 電話 025-285-9000(代表)

いしづき ひであき  
安全防災・危機管理調整官 石月 秀明

### 【気象の見通しに関すること】

気象庁 新潟地方気象台 電話 025-281-5871(代表)

すぎた おきまさ  
広域防災管理官 杉田 興正

＜概況＞ 19日から20日朝にかけて日本の南を低気圧が東へ進み、21日夜には千島近海で発達して、日本付近は冬型の気圧配置となり、23日ごろにかけて続く見込みです。20日から日本の上空に強い寒気が流れ込み、このため、北陸地方では荒れた天気や大雪となるおそれがあります。

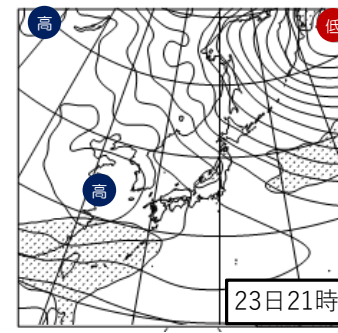
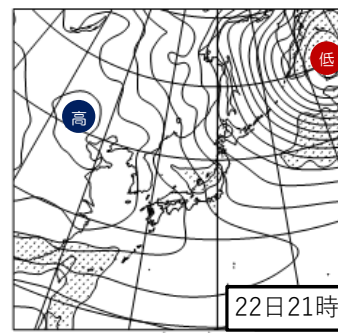
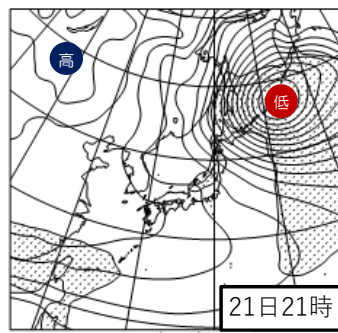
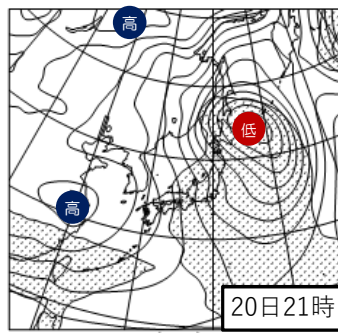
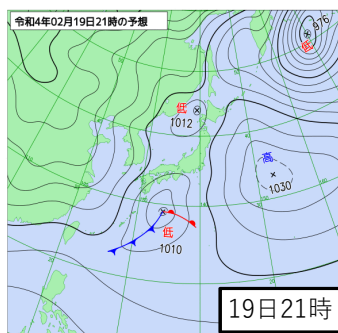
＜大雪＞ 北陸地方では、19日午後から山沿いや山地で雪が降り始め、20日から22日頃にかけて大雪となる可能性があります。寒気の程度等によっては新潟県では21日から22日頃にかけて、富山県では21日に、警報級の大雪となる可能性があり、山沿いや山地だけではなく平地でも降雪が強まり、短時間に積雪が増えるおそれがあります。

＜風雪・高波＞ 北陸地方では冬型の気圧配置の影響で、20日から23日頃にかけて海上を中心に風が強く吹き、海上でしけとなるおそれがあります。新潟県では、20日は暴風雪となる可能性があり、21日は警報級の高波となる可能性があります。

＜警戒事項＞ 大雪や吹きだまりによる交通障害、高波、雪を伴った強風に注意・警戒。吹雪による視程障害、電線や樹木等への着雪、なだれや路面の凍結、落雷や突風に注意。

## 1. 予想天気図 (19日21時～23日21時)

陰影域：24時間降水量予想が5ミリ以上の範囲



## 2. 大雪の見通し

### 警報級の大雪となる可能性

(■可能性がある、■可能性が高い)

種別	県	2月19日	2月20日	2月21日	2月22日	2月23日
大雪	新潟県	—	—	[中]	[中]	—
	富山県	—	—	[中]	—	—
	石川県	—	—	—	—	—

※ 最新の気象情報に留意してください。

□ 最新の気象情報は、こちらから入手できます。

➤ 北陸地方の雪に関する情報のページ

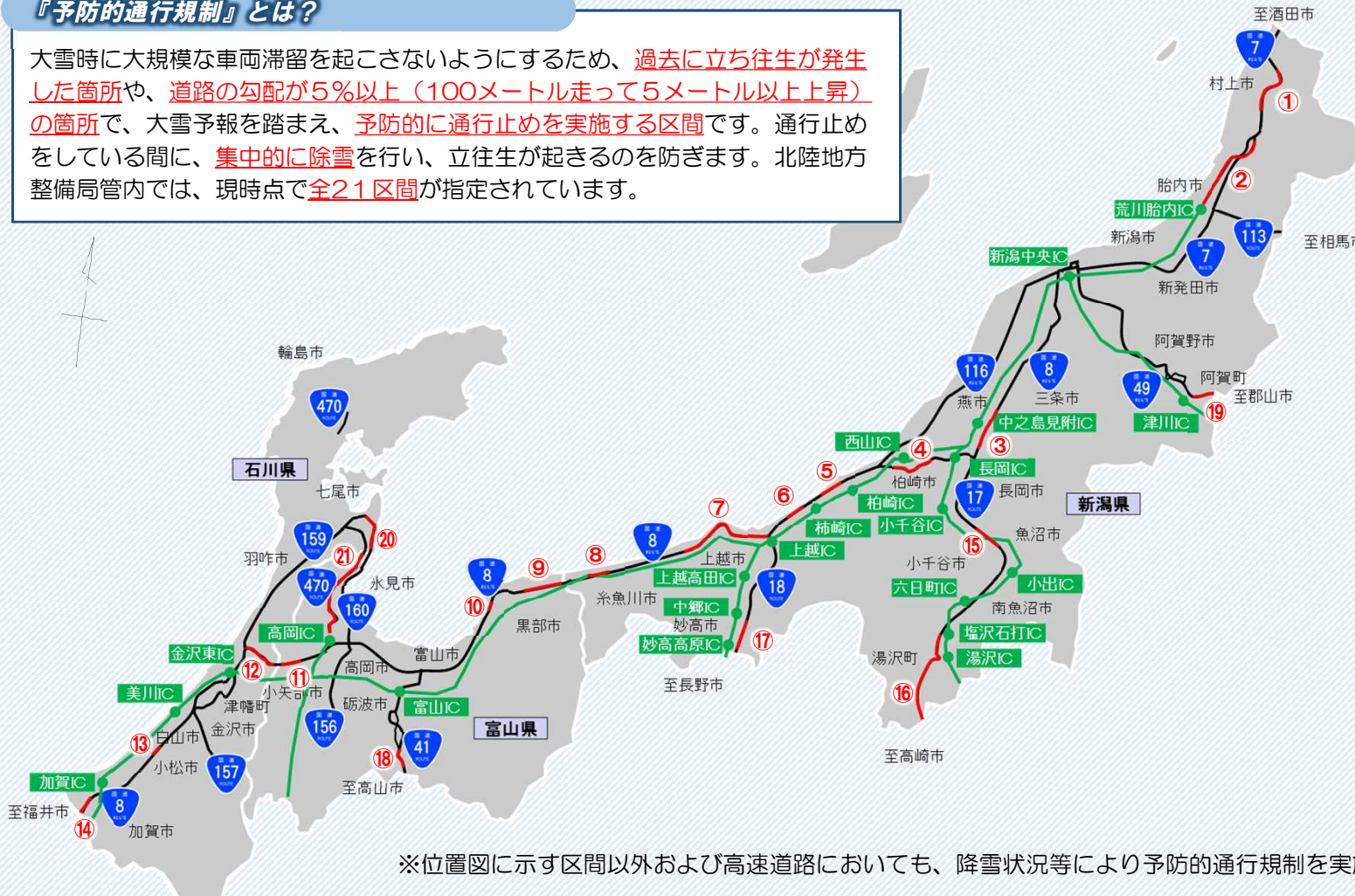
<https://www.data.jma.go.jp/niigata/yuki/yukilink.html>

## 『予防的通行規制』とは？

大雪時に大規模な車両滞留を起こさないようにするため、過去に立ち往生が発生した箇所や、道路の勾配が5%以上（100メートル走って5メートル以上上昇）の箇所で、大雪予報を踏まえ、予防的に通行止めを実施する区間です。通行止めをしている間に、集中的に除雪を行い、立ち往生が起きるのを防ぎます。北陸地方整備局管内では、現時点で**全21区間**が指定されています。

## 【予防的通行規制一覧】

路線名	No.	延長 (km)	区間名
国道7号	①	15.3	村上市大須戸～村上市上大鳥
日本海沿岸 東北自動車道	②	21.0	荒川胎内IC～朝日まほろばIC (村上市南新保～村上市猿沢)
	③	10.2	見附市坂井町～長岡市福島町
	④	16.2	柏崎市曾地～長岡市宮本
	⑤	14.5	柏崎市米山～柏崎市米山台
	⑥	11.1	上越市柿崎～上越市大湯
	⑦	26.5	上越市下源入～糸魚川市能生
	⑧	7.4	糸魚川市外波～糸魚川市市振
	⑨	9.3	朝日町境～朝日町月山
	⑩	1.0	魚津市友道～魚津市住吉
	⑪	4.4	高岡市福岡町～津幡町九折
	⑫	8.8	津幡町九折～津幡町舟橋
	⑬	2.0	東山IC～八幡IC (小松市八幡～小松市東山町)
	⑭	3.4	加賀市熊坂町
	国道17号	⑮	9.0
⑯		32.5	湯沢町三国～南魚沼市関
国道18号	⑰	19.8	妙高市関川～妙高市猪野山
国道41号	⑱	4.5	富山市猪谷～富山市庵谷
国道49号	⑲	8.7	阿賀町野村～阿賀町鳥井
国道160号	⑳	13.9	七尾市大田町～七尾市大泊町
国道470号	㉑	30.2	氷見市脇～高岡市池田



※位置図に示す区間以外および高速道路においても、降雪状況等により予防的通行規制を実施する場合があります。

⑭ 国道8号 加賀市熊坂



H30. 2. 6

⑦ 国道8号 上越市下源入  
～糸魚川市能生



R3. 1. 10

⑯ 国道17号 湯沢町三国～南魚沼市関



R2. 12. 16

⑲ 国道49号 阿賀町野村  
～阿賀町鳥井



H25. 11. 11

① 国道7号 村上市大須戸～村上市上大鳥



H30. 2. 6

# 道路情報の提供

■全国の雪みち情報はこちらから入手できます。

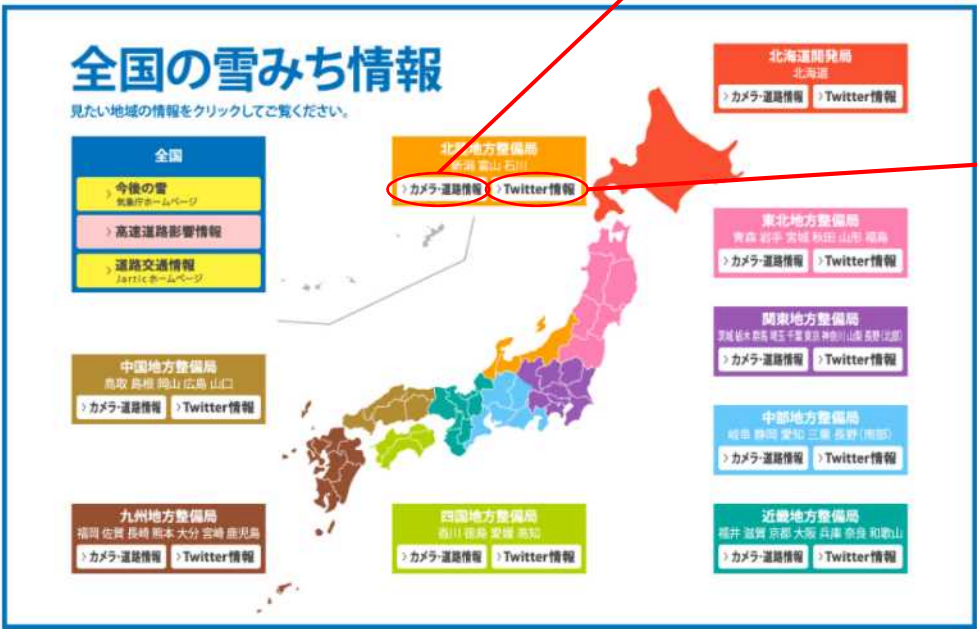
**おしえて！雪ナビ** <https://www.hrr.mlit.go.jp/hokugi/yukinavi/>

全国の道路情報、北陸地域（新潟・富山・石川県）に設置されたライブカメラ画像や気温・積雪状況などの情報を提供しています。

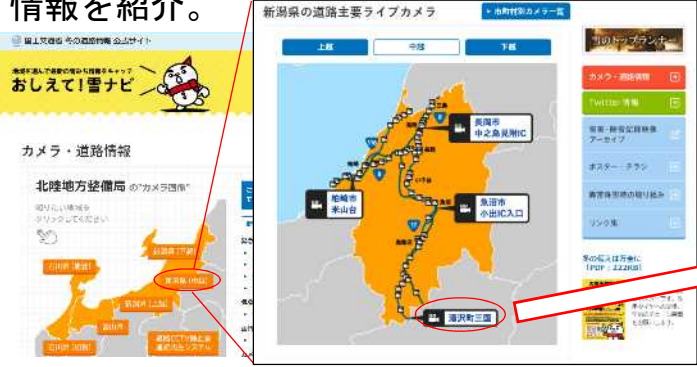
『おしえて 雪ナビ』で検索！

## ●全国の雪みち情報を知りたい！

- ・全国の地方整備局が道路情報を提供しているサイトを紹介。
- ・各地域のライブカメラ画像や、規制情報等、雪みちの運転で役立つ情報を紹介。



おしえて！雪ナビのトップ画面



ライブカメラ映像

## ●全国のTwitter情報が知りたい！



国土交通省の各事務所が発信するツイッターへのアクセスが可能

- 最新の交通状況を発信しています。お出かけ前にご確認ください。
- 高速道路はすべての区間で状況により通行止めを行う場合があります。最新の情報はHP等をご確認ください。

## 1. ホームページでの情報発信

### 『NEXCO東日本 オフィシャルサイト』

トップ画面に「緊急のお知らせ」を掲載しています。



### 『ドライブトラフィック（ドラとら）』

高速道路の交通情報提供サービスです。  
リアルタイムな道路交通情報を提供しています。  
【アドレス】

PC版 (<https://www.drivetraffic.jp/>)

スマートフォン版 (<https://www.drivetraffic.jp/smp/>)

「ライブカメラ」では、現在の路面状況が確認できます



## 2. LINEでの高速道路冬道情報の発信

### 『NEXCO東日本LINE公式アカウント』

新潟エリアを中心に高速道路の冬道情報を発信しています。

ID検索で登録 @kousoku-fuyumichi

QRコードで登録



## 3. Twitterでの高速道路の情報発信

### 『NEXCO東日本公式Twitter』

【新潟エリア NEXCO東日本（新潟）】

@e\_nexco\_niigata

[https://twitter.com/e\\_nexco\\_niigata](https://twitter.com/e_nexco_niigata)

新潟エリアを中心に高速道路の情報を発信しています。

【マンモシツイッター マンモシ博士】

@manmoshi

<https://twitter.com/manmoshi/>  
冬道での安全なドライブに欠かせないポイントを発信しています。



# 高速道路の交通情報 (中日本高速道路(株)金沢支社)

- 最新の交通状況を発信しています。お出かけ前にご確認ください。
- 高速道路はすべての区間で状況により通行止めを行う場合があります。最新の情報はHP等をご確認ください。

## 1. ホームページでの高速道路の情報発信

### 『NEXCO中日本 ドライバーズサイト』

トップ画面に「重要なお知らせ」を掲載しています。



### 『iHighway中日本 (アイハイウェイ中日本)』

高速道路の交通情報提供サービスです。リアルタイムな道路交通情報を提供しています。

- 【アドレス】PC版 (<https://www.c-ihighway.jp/>)
- スマートフォン版 (<https://www.c-ihighway.jp/smp/>)



## 2. Twitterでの高速道路の情報発信

### 『NEXCO中日本 金沢支社 Twitter』

NEXCO中日本 金沢支社

@c\_nexco\_kana

[https://twitter.com/c\\_nexco\\_kana](https://twitter.com/c_nexco_kana)

北陸エリア (福井県、石川県、富山県) を中心に高速道路の情報を発信しています。



## 3. 冬道を安全にご利用いただくための情報発信

### 『冬の雪道ドライブガイド』

- 【アドレス】 <https://www.c-nexco.co.jp/special/snow/>

### 『除雪NAVI』

「除雪作業」、「凍結防止剤散布作業」、「ツララ落とし作業」の作業箇所をスマートフォンより24時間リアルタイムに提供しています。

- 【アドレス】 <https://snowcar.vpis.jp/>



雪道走行中の注意ポイントなどぜひ知ってほしい情報などを確認することができます。