

送信日時
令和4年2月14日17時00分

関係各位

新潟、富山、石川県内
新聞社、テレビ放送局、
ラジオ放送局、各道路
管理者、県市区町村、
各業界団体、「道の駅」



発信元

国土交通省 北陸地方整備局
東日本高速道路株式会社新潟支社
中日本高速道路株式会社金沢支社
国土交通省 北陸信越運輸局
気象庁 新潟地方気象台

2月16日から17日にかけての気象の見通し

- 北陸地方では、16日から山沿いや山地を中心に降雪が強まり、17日にかけて大雪となる見込みです。石川県では16日から17日にかけて、17日は富山県、新潟県でも警報級の大雪となる可能性があります。大雪による交通障害に注意・警戒してください。
- 大雪の場合は、不要不急の外出は控えていただき、やむを得ず外出をされる場合は、最新の気象情報、道路情報を確認してください。
- また、大型車は、スタッドレスタイヤでも立ち往生するおそれがありますので、チェーンの装着(携行)、広域迂回の実施等の通行ルートの見直しにも御協力をお願いします。
- 荷物の集配遅延が生じる可能性がありますので、御留意ください。また、運送事業者及び荷主企業の皆さまも、今後の気象情報を御確認いただき、運送日の調整などについて御協力をお願いいたします。
- 公共交通機関において、運休や遅延が発生するおそれがあります。今後の各公共交通機関の運行情報に注意してください。

最新の道路状況・気象状況

国土交通省 雪害対策技術センター

「おしえて！雪ナビ」

[<https://www.hrr.mlit.go.jp/hokugi/yukinavi/>]



NEXCO東日本ホームページ

「NEXCO東日本オフィシャルサイト」

[<https://www.e-nexco.co.jp/>]



NEXCO中日本ホームページ

「ドライバーズサイト」

[<https://www.c-nexco.co.jp/>]



日本道路交通情報センター(JARTIC)ホームページ

「道路交通情報Now!!」

[<https://www.jartic.or.jp/>]



北陸信越運輸局ホームページ

「雪道インフォメーション」

[<https://www.tb.mlit.go.jp/hokushin/snow.html>]



新潟地方気象台ホームページ

[<https://www.data.jma.go.jp/niigata/yuki/yukilink.html>]



道路状況・気象状況についての問い合わせ先

【国が管理する道路に関すること】

国土交通省 北陸地方整備局 電話 025-280-8880(代表)

いなもと よしあき
道路管理課長 稲本 義昌(内線4411)

【高速道路に関すること】

東日本高速道路株式会社新潟支社 電話 025-241-5111(代表)

広報課

中日本高速道路株式会社金沢支社 電話 0120-922-229

NEXCO中日本お客さまセンター

【高速・一般道路に関すること】

日本道路交通情報センター(全国JARTICインフォメーションダイヤル)

新潟情報 電話 050-3369-6615

富山情報 電話 050-3369-6616

石川情報 電話 050-3369-6617

【公共交通機関に関すること】

国土交通省 北陸信越運輸局 電話 025-285-9000(代表)

いしづき ひであき
安全防災・危機管理調整官 石月 秀明

【気象の見通しに関すること】

気象庁 新潟地方気象台 電話 025-281-5871(代表)

かめい まさひさ
気象防災情報調整官 亀井 正久

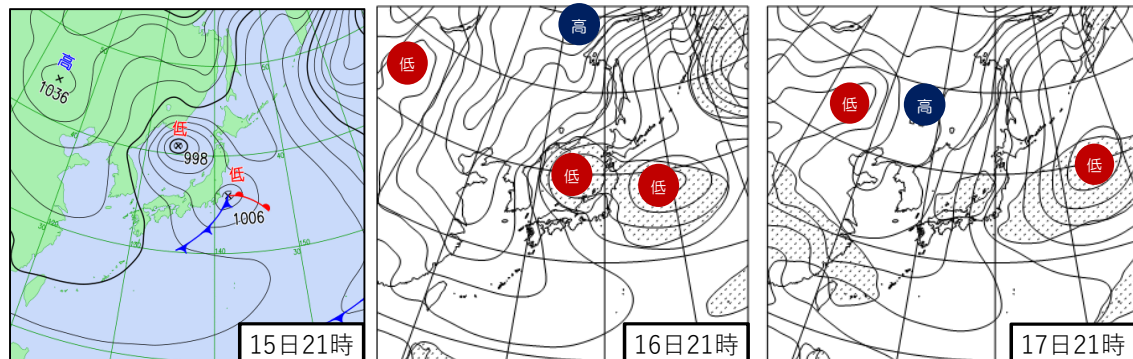
〈概況〉 16日は日本海中部に停滞する発達した低気圧が、17日にはゆっくり南東に進んで北陸地方に達し、17日夜には冬型の気圧配置となる見込みです。北陸地方の上空約5000メートルには16日から17日にかけて氷点下36度以下の寒気が入る見込みです。

〈大雪〉 北陸地方では、16日から山沿いや山地を中心に降雪が強まり、17日にかけて大雪となる見込みです。石川県では16日から17日にかけて、17日は富山県、新潟県でも警報級の大雪となる可能性があります。

〈風雪・高波〉北陸地方では、15日は次第に風が強まり、16日から17日にかけて海上を中心に南西又は西の風が雪を伴って強く吹き、17日午後には北の風に変わり強く吹く見込みです。また、海上の波も高くなり、しけとなる所があるでしょう。

〈警戒事項〉 大雪による交通障害、高波に注意・警戒してください。強風、吹雪による視程障害、電線や樹木等への着雪、なだれや路面の凍結、落雷や突風にも注意してください。

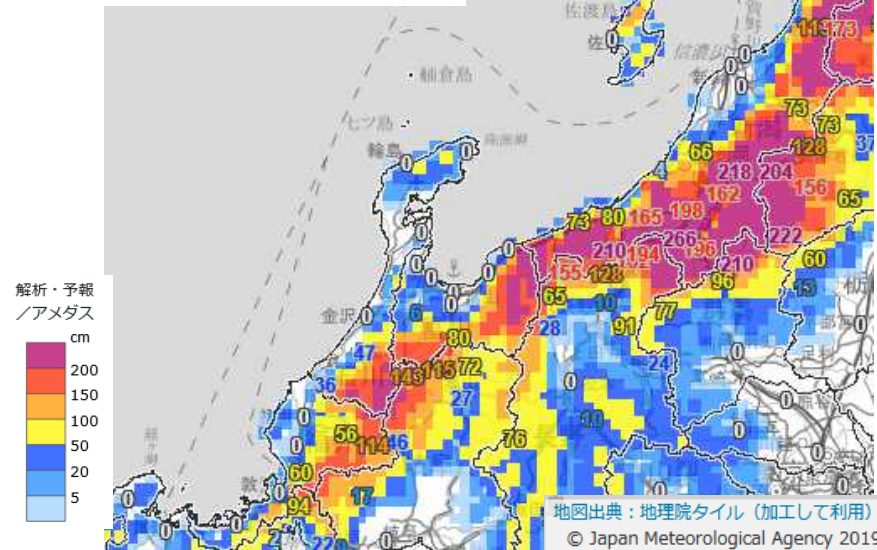
1. 予想天気図 (2月15日21時～2月17日21時)



陰影域：24時間予想降水量が5ミリ以上

3. 積雪の状況 (解析積雪深/アメダス)

2022年2月14日15時



地図出典：地理院タイル (加工して利用)
© Japan Meteorological Agency 2019

2. 大雪の見通し

警報級の大雪となる可能性

(■可能性がある、■可能性が高い)

14日 11時発表

種別	県	予報区	2月14日		2月15日	2月16日	2月17日	2月18日
			夕方まで 12-18	夜～明け方 18-06	朝～夜遅く 06-24			
大雪	新潟県	下越	-	-	-	-	-	-
		中越	-	-	-	-	-	-
		上越	-	-	-	-	[中]	-
	佐渡	-	-	-	-	-	-	-
		-	-	-	-	-	-	-
	富山県	東部	-	-	-	-	[中]	-
西部		-	-	-	-	-	-	
石川県	加賀	-	-	-	[中]	[中]	-	
	能登	-	-	-	-	-	-	

予想降雪量
(多い所)

24時間降雪量
(単位：センチ)

県	地域	15日18時から 16日18時まで	16日18時から 17日18時まで
		新潟県	平地
	山沿い	20～40	40～60
富山県	平地	10～20	30～50
	山間部	30～50	50～70
石川県	平地	10～20	10～20
	山地	40～60	50～70

※ 最新の気象情報に留意してください。

【最新の気象情報は、こちらから入手できます】

▶北陸地方の雪に関する情報のページ
<https://www.data.jma.go.jp/niigata/yuki/yukilink.html>

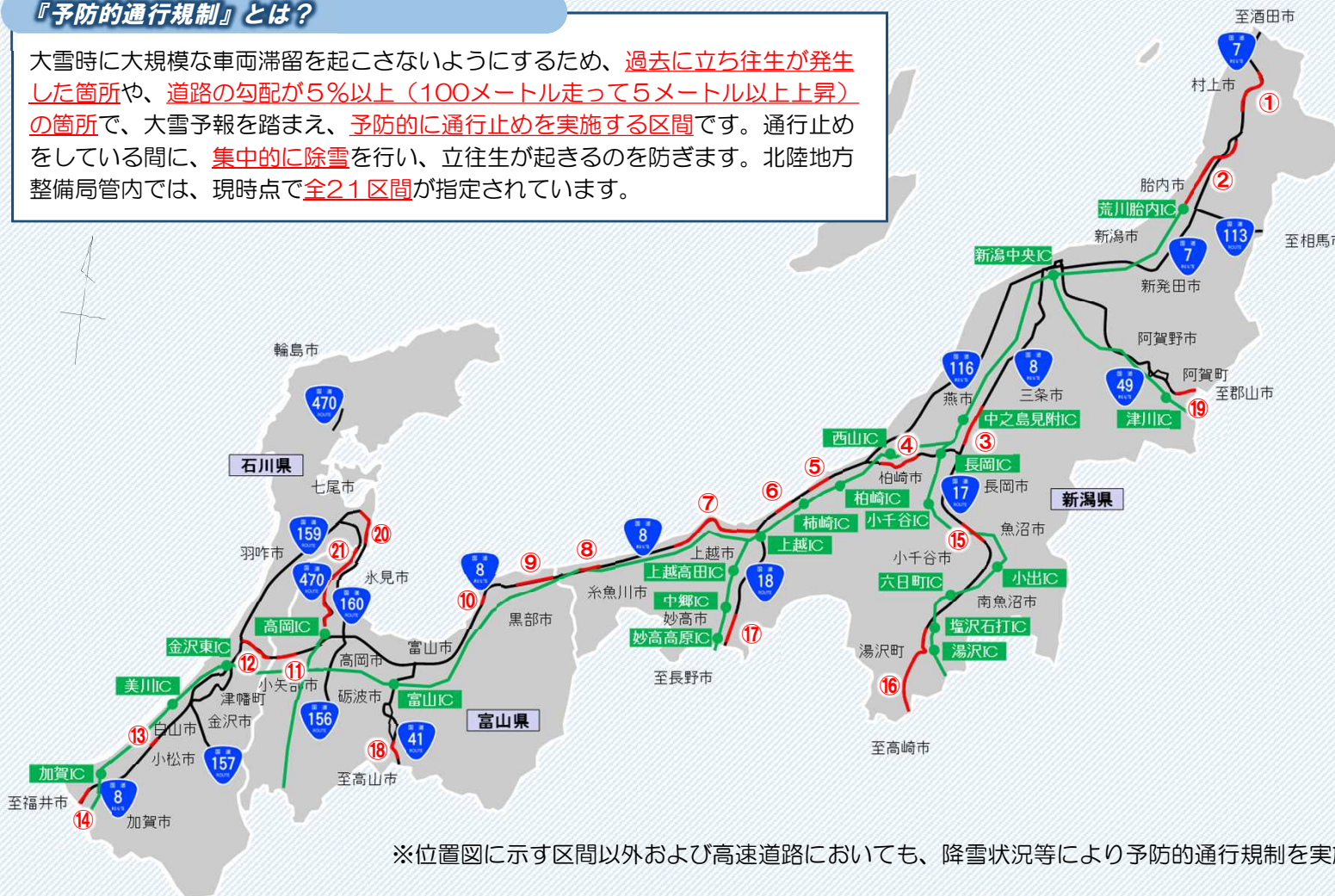


『予防的通行規制』とは？

大雪時に大規模な車両滞留を起こさないようにするため、過去に立ち往生が発生した箇所や、道路の勾配が5%以上（100メートル走って5メートル以上上昇）の箇所で、大雪予報を踏まえ、予防的に通行止めを実施する区間です。通行止めをしている間に、集中的に除雪を行い、立ち往生が起きるのを防ぎます。北陸地方整備局管内では、現時点で**全21区間**が指定されています。

【予防的通行規制一覧】

路線名	No.	延長 (km)	区間名
国道7号	①	15.3	村上市大須戸～村上市上大鳥
日本海沿岸 東北自動車道	②	21.0	荒川胎内IC～朝日まほろばIC (村上市南新保～村上市猿沢)
	③	10.2	見附市坂井町～長岡市福島町
	④	16.2	柏崎市曾地～長岡市宮本
	⑤	14.5	柏崎市米山～柏崎市米山台
	⑥	11.1	上越市柿崎～上越市大湯
	⑦	26.5	上越市下源入～糸魚川市市能
	⑧	7.4	糸魚川市外波～糸魚川市市振
	⑨	9.3	朝日町境～朝日町月山
	⑩	1.0	魚津市友道～魚津市住吉
	⑪	4.4	高岡市福岡町～津幡町九折
	⑫	8.8	津幡町九折～津幡町舟橋
	⑬	2.0	東山IC～八幡IC (小松市八幡～小松市東山町)
	⑭	3.4	加賀市熊坂町
	国道17号	⑮	9.0
⑯		32.5	湯沢町三国～南魚沼市関
国道18号	⑰	19.8	妙高市関川～妙高市猪野山
国道41号	⑱	4.5	富山市猪谷～富山市庵谷
国道49号	⑲	8.7	阿賀町野村～阿賀町鳥井
国道160号	⑳	13.9	七尾市大田町～七尾市大泊町
国道470号	㉑	30.2	氷見市脇～高岡市池田



※位置図に示す区間以外および高速道路においても、降雪状況等により予防的通行規制を実施する場合があります。

⑭ 国道8号 加賀市熊坂



H30. 2. 6

⑦ 国道8号 上越市下源入
～糸魚川市市能生



R3. 1. 10

⑯ 国道17号 湯沢町三国～南魚沼市関



R2. 12. 16

⑲ 国道49号 阿賀町野村
～阿賀町鳥井



H25. 11. 11

① 国道7号 村上市大須戸～村上市上大鳥



H30. 2. 6

道路情報の提供

■全国の雪みち情報はこちらから入手できます。

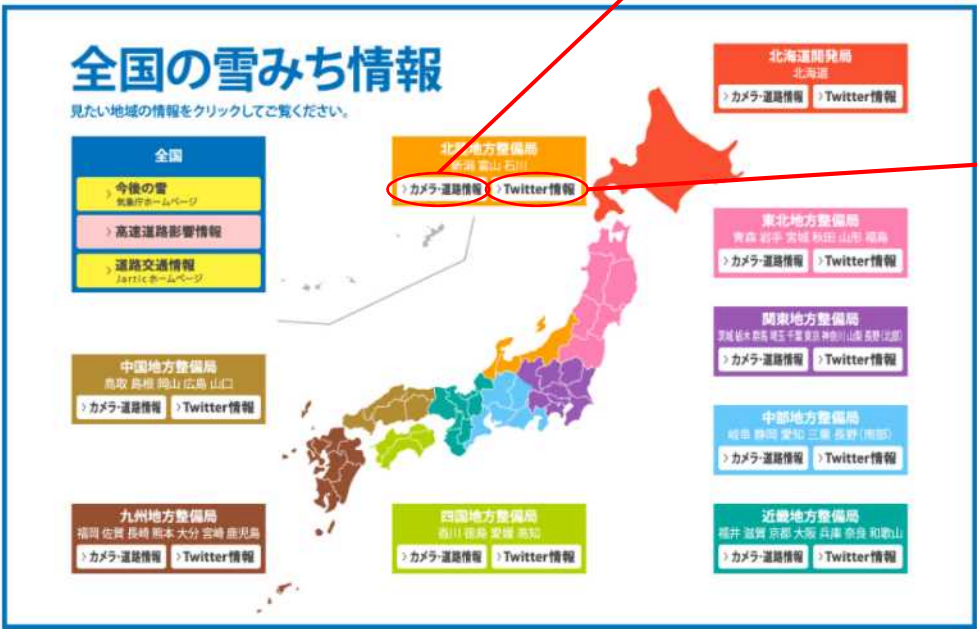
おしえて！雪ナビ <https://www.hrr.mlit.go.jp/hokugi/yukinavi/>

全国の道路情報、北陸地域（新潟・富山・石川県）に設置されたライブカメラ画像や気温・積雪状況などの情報を提供しています。

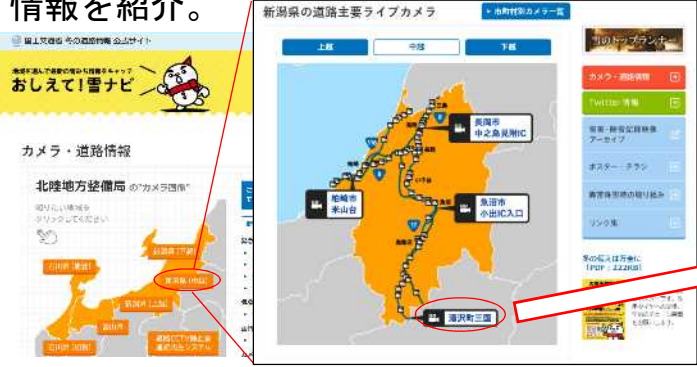
『おしえて 雪ナビ』で検索！

●全国の雪みち情報を知りたい！

- ・全国の地方整備局が道路情報を提供しているサイトを紹介。
- ・各地域のライブカメラ画像や、規制情報等、雪みちの運転で役立つ情報を紹介。



おしえて！雪ナビのトップ画面



ライブカメラ映像

●全国のTwitter情報が知りたい！



国土交通省の各事務所が発信するツイッターへのアクセスが可能

- 最新の交通状況を発信しています。お出かけ前にご確認ください。
- 高速道路はすべての区間で状況により通行止めを行う場合があります。最新の情報はHP等をご確認ください。

1. ホームページでの情報発信

『NEXCO東日本 オフィシャルサイト』

トップ画面に「緊急のお知らせ」を掲載しています。



『ドライブトラフィック（ドラとら）』

高速道路の交通情報提供サービスです。
リアルタイムな道路交通情報を提供しています。
【アドレス】
PC版 (<https://www.drivetraffic.jp/>)
スマートフォン版 (<https://www.drivetraffic.jp/smp/>)

「ライブカメラ」では、現在の路面状況が確認できます



2. LINEでの高速道路冬道情報の発信

『NEXCO東日本LINE公式アカウント』

新潟エリアを中心に高速道路の冬道情報を発信しています。

ID検索で登録 @kousoku-fuyumichi

QRコードで登録



3. Twitterでの高速道路の情報発信

『NEXCO東日本公式Twitter』

【新潟エリア NEXCO東日本（新潟）】

@e_nexco_niigata

https://twitter.com/e_nexco_niigata

新潟エリアを中心に高速道路の情報を発信しています。

【マンモシツイッター マンモシ博士】

@manmoshi

<https://twitter.com/manmoshi/>
冬道での安全なドライブに欠かせないポイントを発信しています。



高速道路の交通情報 (中日本高速道路(株)金沢支社)

- 最新の交通状況を発信しています。お出かけ前にご確認ください。
- 高速道路はすべての区間で状況により通行止めを行う場合があります。最新の情報はHP等をご確認ください。

1. ホームページでの高速道路の情報発信

『NEXCO中日本 ドライバーズサイト』

トップ画面に「重要なお知らせ」を掲載しています。



『iHighway中日本 (アイハイウェイ中日本)』

高速道路の交通情報提供サービスです。リアルタイムな道路交通情報を提供しています。

- 【アドレス】PC版 (<https://www.c-ihighway.jp/>)
- スマートフォン版 (<https://www.c-ihighway.jp/smp/>)



2. Twitterでの高速道路の情報発信

『NEXCO中日本 金沢支社 Twitter』

NEXCO中日本 金沢支社

@c_nexco_kana

https://twitter.com/c_nexco_kana

北陸エリア (福井県、石川県、富山県) を中心に高速道路の情報を発信しています。



3. 冬道を安全にご利用いただくための情報発信

『冬の雪道ドライブガイド』

- 【アドレス】<https://www.c-nexco.co.jp/special/snow/>

『除雪NAVI』

「除雪作業」、「凍結防止剤散布作業」、「ツララ落とし作業」の作業箇所をスマートフォンより24時間リアルタイムに提供しています。

- 【アドレス】<https://snowcar.vpis.jp/>



雪道走行中の注意ポイントなどぜひ知ってほしい情報などを確認することができます。