



本投げ込みをもって解禁

令和2年5月18日

記者発表

「緊急事態宣言解除」後、最初の土日の交通量は前年度に比べ約3割減少

北陸管内におけるゴールデンウィーク後の交通状況をお知らせします。

○北陸管内における「緊急事態宣言解除」後の最初の土日(休日)の交通量は、前年度に比べて約3割減少

○ゴールデンウィーク後の交通量は、前年度に比べて平日は約1～2割減少、休日は約3～4割減少

観測地	ゴールデンウィーク	ゴールデンウィーク後(平日)	ゴールデンウィーク後(休日)	緊急事態宣言解除後(休日)
新潟県(主要4地点)	-31%	-13%	-32%	-25%
富山県(主要3地点)	-43%	-23%	-40%	-34%
石川県(主要3地点)	-40%	-18%	-38%	-33%

※緊急事態宣言解除 (R2.5.14)

※交通量は、下記期間における平均日交通量

○ゴールデンウィーク

前年度:平成31年4月27日(土)～令和元年5月8日(水)(12日間)

今年度:令和2年4月25日(土)～令和2年5月6日(水)(12日間)

○ゴールデンウィーク後

前年度:令和元年5月9日(木)～令和元年5月17日(金)(9日間)

今年度:令和2年5月7日(木)～令和2年5月15日(金)(9日間)

○緊急事態宣言解除後の休日

前年度:令和元年5月18日(土)～令和元年5月19日(日)(2日間)

今年度:令和2年5月16日(土)～令和2年5月17日(日)(2日間)

<問い合わせ先>

国土交通省 北陸地方整備局 道路部 地域道路課長 笹岡(ささおか)

新潟県新潟市中央区美咲町1-1-1 新潟美咲町合同庁舎1号館

代表:025-280-8880(内4611) 直通:025-370-6742

<同時発表記者クラブ>

新潟県政記者クラブ

石川県政記者クラブ

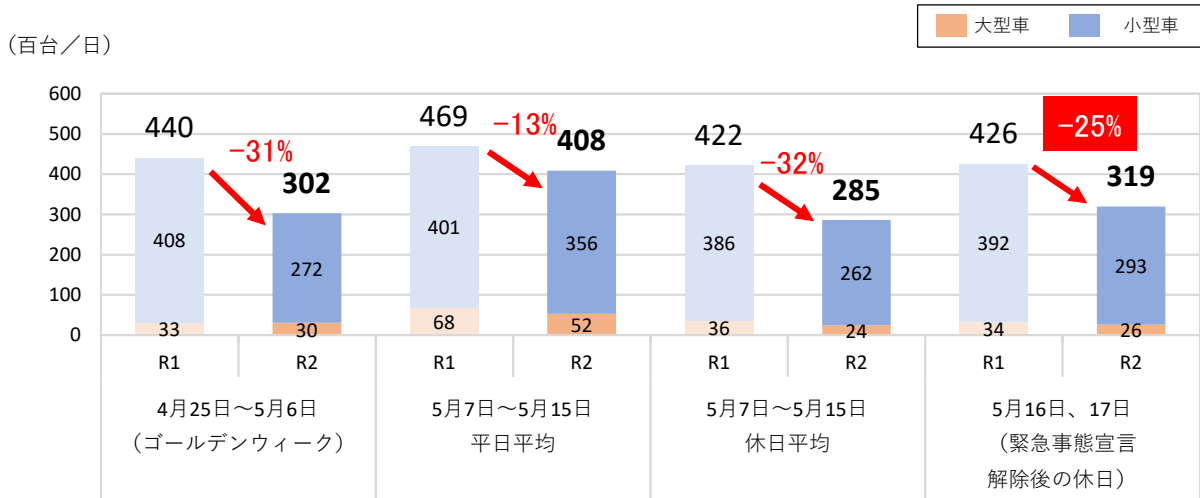
新潟県政記者クラブ

その他・専門紙

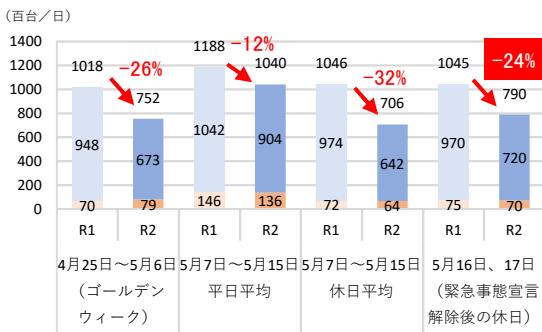
富山県政記者クラブ

新潟県内の国道の交通状況について

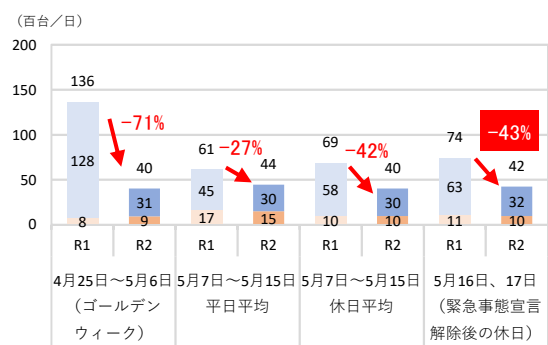
新潟県内の主な箇所の日平均交通量の比較(下記4箇所の単純平均)



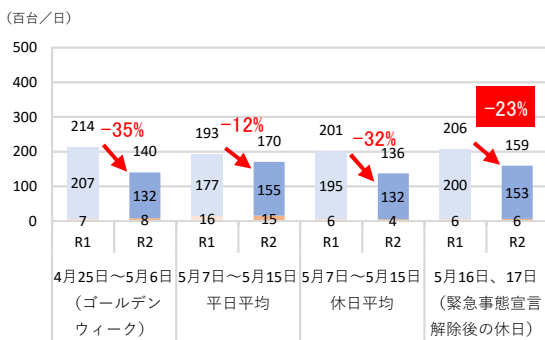
①国道8号 新潟市神道寺(新潟バイパス)



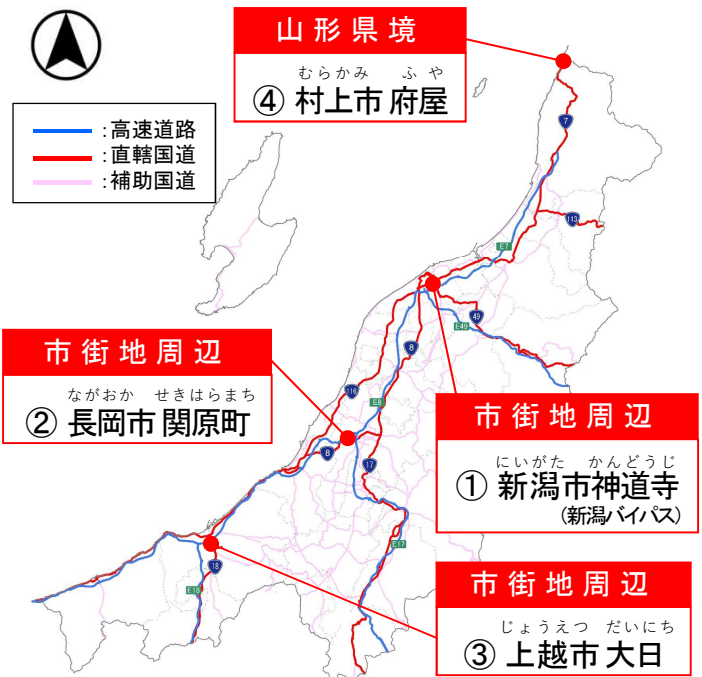
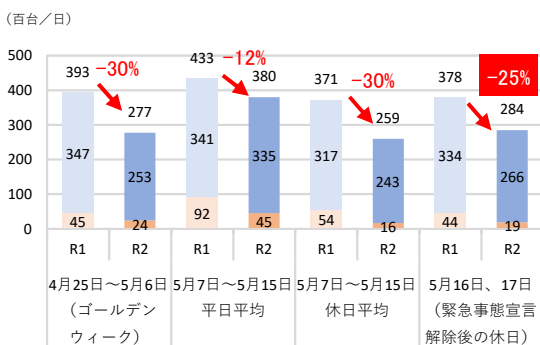
④国道7号 村上市府屋



②国道8号 長岡市関原町



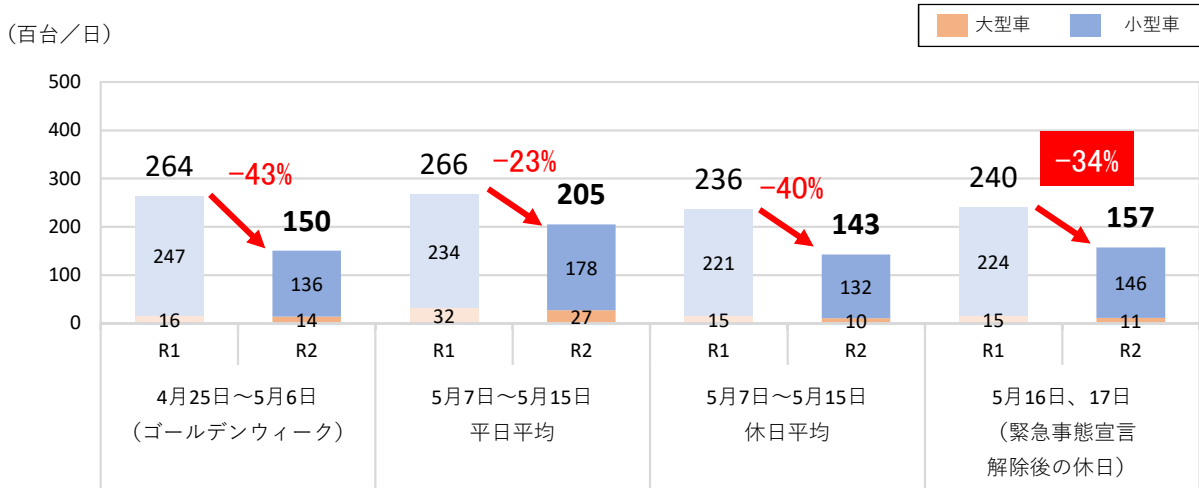
③国道18号 上越市大日



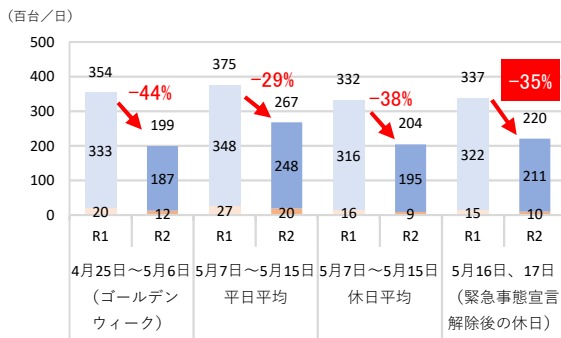
○交通量について
 ・R1・・・確定値(欠測等の異常値を補完したもの)
 ・R2・・・速報値(欠測等の異常値がそのままとなっているもの)
 ○各日の集計時間帯: 0時～24時までの24時間
 ※台数は百台単位未満で四捨五入しているため、合計と内訳の計が合わない場合があります。

富山県内の国道の交通状況について

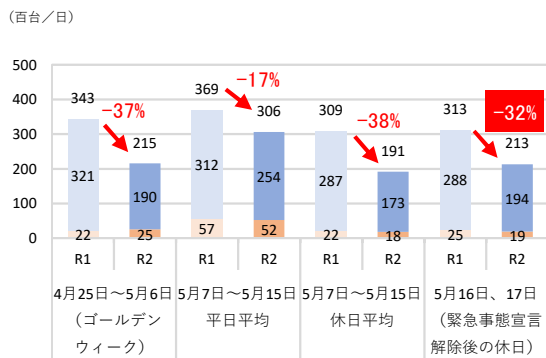
富山県内の主な箇所の日平均交通量の比較(下記3箇所の単純平均)



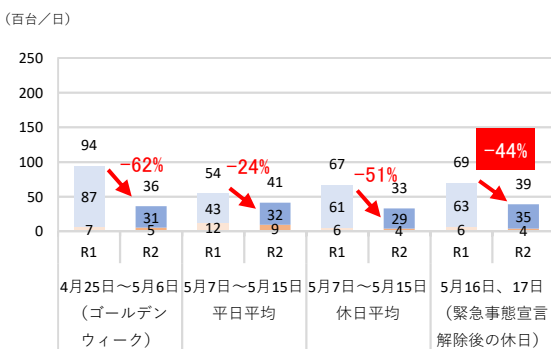
①国道41号 富山市掛尾



②国道8号 高岡市下田

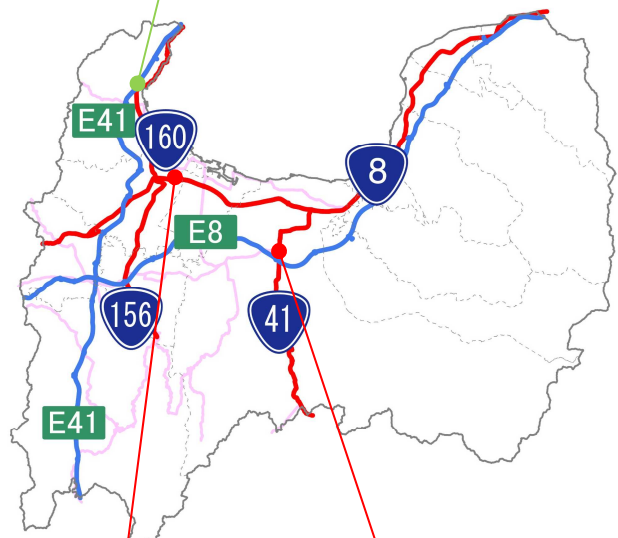


③能越自動車道 氷見市稲積



- : 高速道路
- : 直轄国道
- : 補助国道

能越自動車道
ひみ いなづみ
③ 氷見市稲積



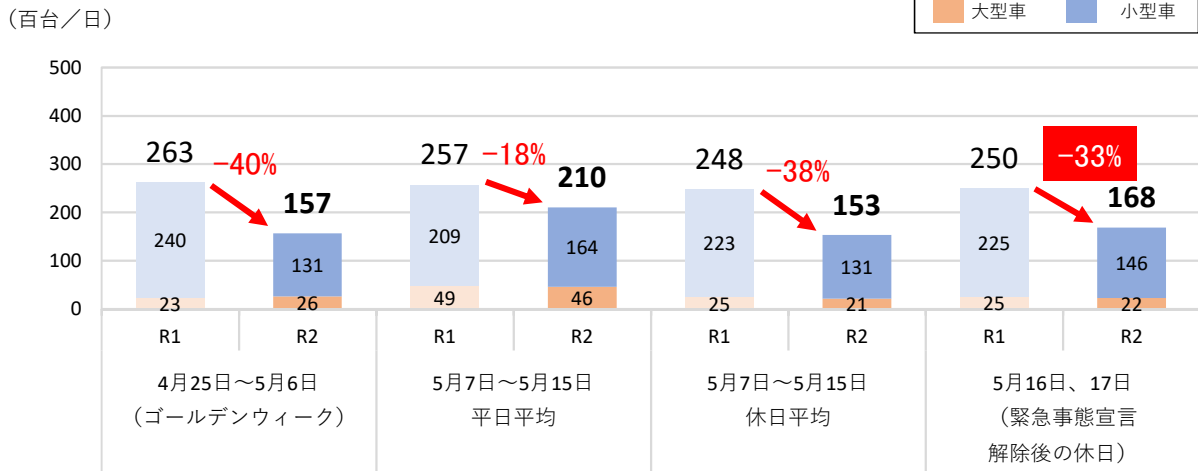
市街地周辺
たかおか しもだ
② 高岡市下田

市街地周辺
とやま かけお
① 富山市掛尾

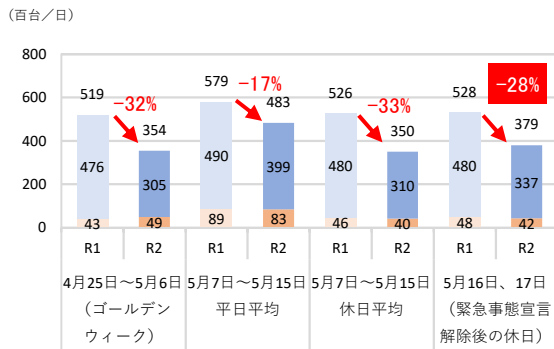
○交通量について
 ・R1・・・確定値(欠測等の異常値を補完したもの)
 ・R2・・・速報値(欠測等の異常値がそのままとなっているもの)
 ○各日の集計時間帯: 0時～24時までの24時間
 ※台数は百台単位未満で四捨五入しているため、合計と内訳の計が合わない場合があります。

石川県内の国道の交通状況について

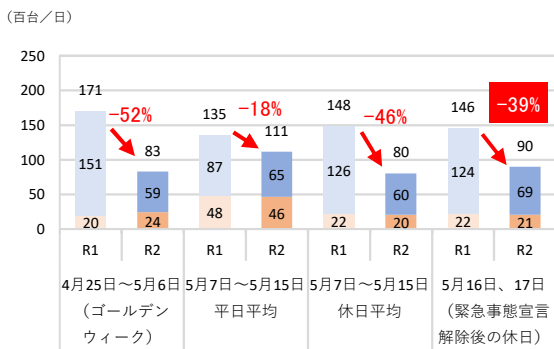
石川県内の主な箇所の日平均交通量の比較(下記3箇所の単純平均)



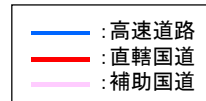
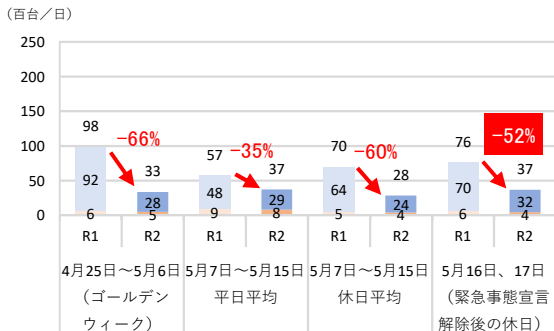
①国道8号 金沢市森戸



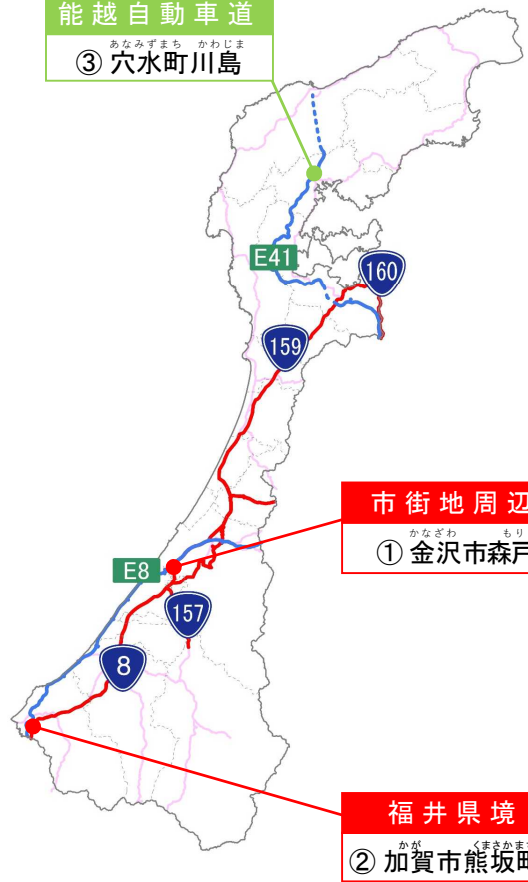
②国道8号 加賀市熊坂町



③能越自動車道 穴水町川島



能越自動車道
③ 穴水町川島



市街地周辺
① 金沢市森戸

福井県境

② 加賀市熊坂町

○交通量について
 ・R1・・・確定値(欠測等の異常値を補完したもの)
 ・R2・・・速報値(欠測等の異常値がそのままとなっているもの)
 ○各日の集計時間帯:0時～24時までの24時間
 ※台数は百台単位未満で四捨五入しているため、合計と内訳の計が合わない場合があります。