



## 県境部の交通量は 直轄国道と高速道路を合わせて約70%減少

北陸管内の県境部におけるゴールデンウィーク期間中の交通状況をお知らせします。

### ○北陸管内の県境部における日交通量は、 前年度に比べて約70%減少

- ・新潟県(主要6地点) 前年度比:約71%減少
- ・富山県(主要4地点) 前年度比:約68%減少
- ・石川県(主要3地点) 前年度比:約69%減少

### ○特に、新潟・群馬県境、新潟・長野県境における交通量が減少

- ・新潟・群馬県境・・・前年度比:約80%減少(約25,400台/日減少)
- ・新潟・長野県境・・・前年度比:約76%減少(約26,900台/日減少)

※交通量は下記期間の日交通量の平均

前年度:平成31年4月27日(土)～令和元年5月8日(水)(12日間)

今年度:令和2年4月25日(土)～令和2年5月6日(水)(12日間)

※各県境部付近における直轄国道と高速道路の交通量の合計値を比較

※高速道路の交通量は東日本高速道路(株)及び中日本高速道路(株)より提供

※高速道路の交通量提供区間

東日本高速道路(株):新潟・富山県境、新潟・長野県境、新潟・群馬県境、福島・新潟県境

中日本高速道路(株):福井・石川県境、石川・富山県境、富山・岐阜県境

#### <問い合わせ先>

国土交通省 北陸地方整備局 道路部 地域道路課長 笹岡(ささおか)

みさきちょう

新潟県新潟市中央区美咲町1-1-1 新潟美咲町合同庁舎1号館

代表:025-280-8880(内4611) 直通:025-370-6742

#### <同時発表記者クラブ>

新潟県政記者クラブ

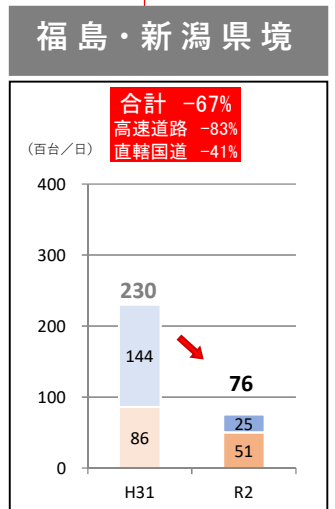
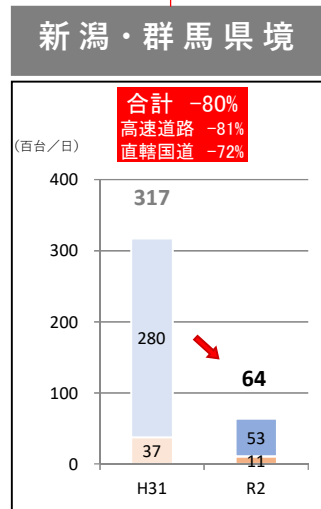
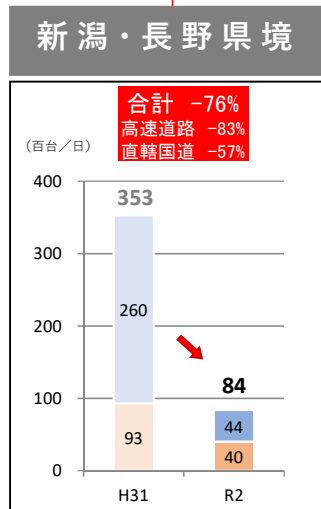
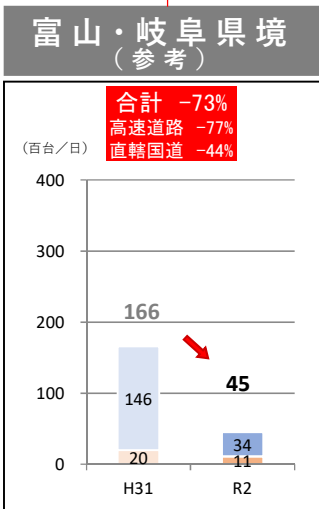
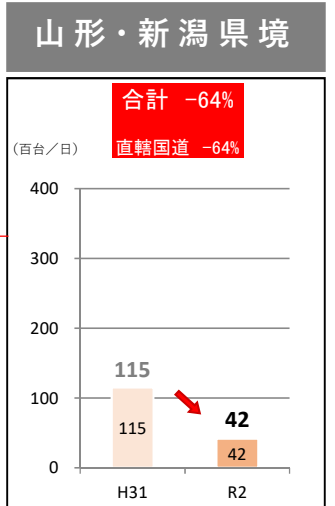
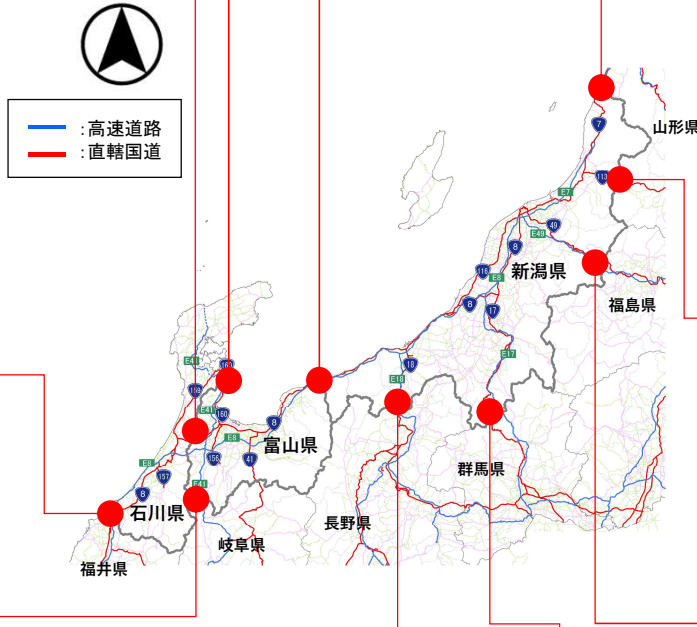
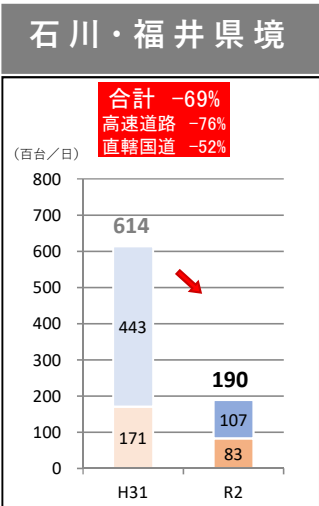
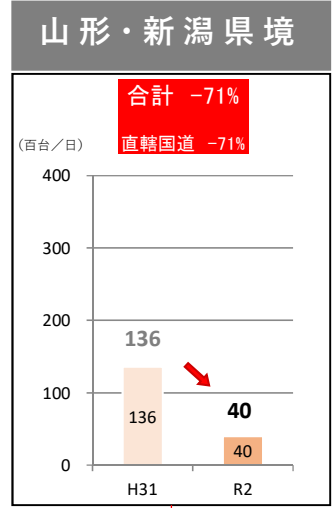
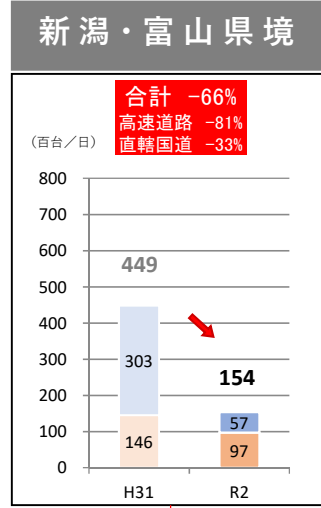
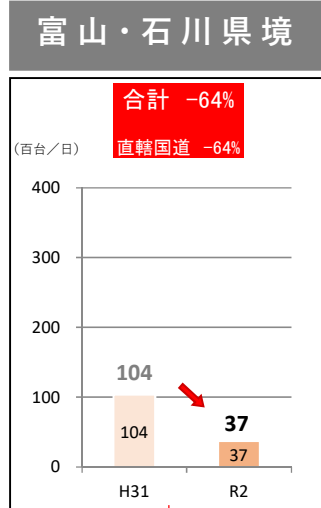
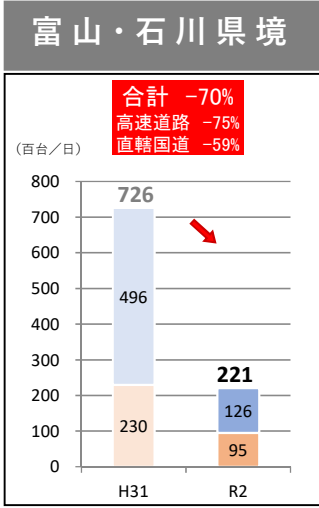
石川県政記者クラブ

新潟県政記者クラブ

その他・専門紙

富山県政記者クラブ

# 北陸管内の県境部の交通状況について



○日平均交通量の集計期間… H31:H31.4.27(土)~R1.5.8(水)(12日間)、R2:R2.4.25(土)~R2.5.6(水)(12日間)  
 ○H31:確定値(欠測等の異常値を補完したもの)、R2:速報値(欠測等の異常値がそのままとなっているもの)  
 ○各日の集計時間帯… 0時~24時までの24時間。  
 ○台数は百台単位未満で四捨五入しているため、合計と内訳の計が合わない場合があります。

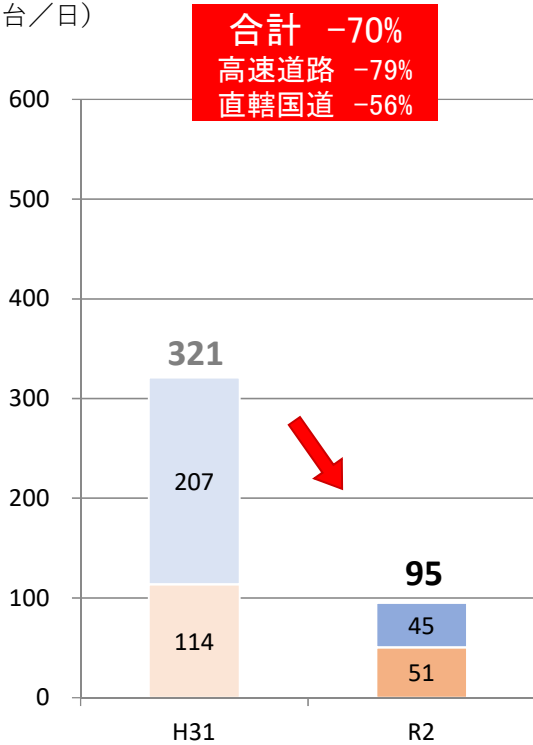
グラフの凡例



# 北陸管内の県境部の交通状況について

## 北陸管内（3県）

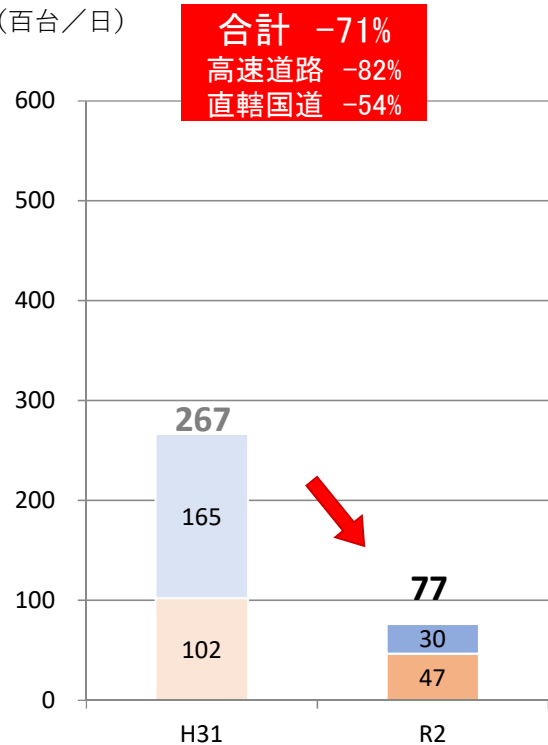
(百台/日)



## 新潟県

※山形県境、福島県境、群馬県境、長野県境、富山県境

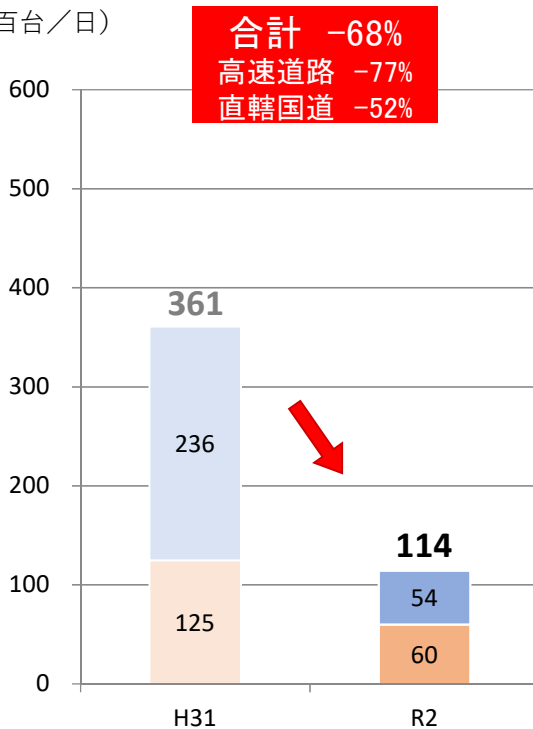
(百台/日)



## 富山県

※新潟県境、石川県境、岐阜県境

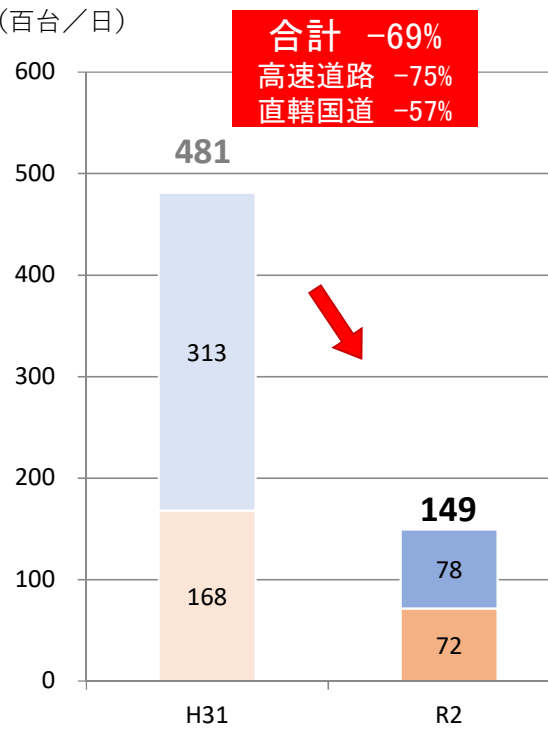
(百台/日)



## 石川県

※富山県境、福井県境

(百台/日)



○日平均交通量の集計期間… H31:H31.4.27(土)~R1.5.8(水)(12日間)、R2:R2.4.25(土)~R2.5.6(水)(12日間)  
 ○上記グラフは、北陸管内および各県における観測地点の日平均交通量の単純平均  
 ○H31:確定値(欠測等の異常値を補完したもの)、R2:速報値(欠測等の異常値がそのままとなっているもの)  
 ○各日の集計時間帯… 0時~24時までの24時間。  
 ○台数は百台単位未満で四捨五入しているため、合計と内訳の計が合わない場合があります。

グラフの凡例

