



本投げ込みをもって解禁

令和2年4月25日
記者発表

【訂正】北陸管内の国道の交通状況について

4月24日(金)に発表した北陸地方整備局が管理する国道における交通状況のお知らせについて、一部訂正がありますのでお知らせ致します。

データの訂正箇所

石川県 能越自動車道 穴水町川島の観測データについて、4月6日以降に工事のため、夜間の通行止めを実施していたことから、交通量と減少率を訂正致します(__下線部が訂正箇所)

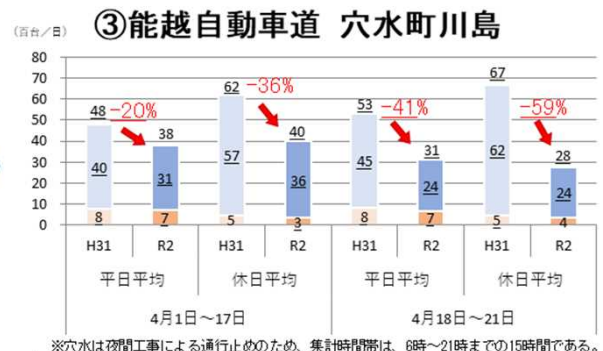
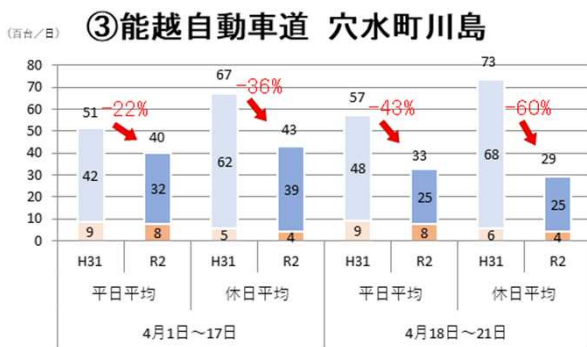
【訂正箇所の抜粋】

訂正前

訂正後

※4月18日～21日における前年からの減少率
3県計: -29.8% (うち平日-21.0%、休日-39.4%)
新潟県: -25.3% (うち平日-16.9%、休日-34.5%)
富山県: -35.2% (うち平日-26.3%、休日-44.9%)
石川県: -35.2% (うち平日-25.4%、休日-45.1%)

※4月18日～21日における前年からの減少率
3県計: -29.8% (うち平日-20.9%、休日-39.3%)
新潟県: -25.3% (うち平日-16.9%、休日-34.5%)
富山県: -35.2% (うち平日-26.3%、休日-44.9%)
石川県: -35.0% (うち平日-25.2%、休日-44.8%)



<問い合わせ先>

国土交通省 北陸地方整備局 道路部 地域道路課長 笹岡(ささおか)

新潟市中央区美咲町1-1-1 新潟美咲町合同庁舎1号館

代表:025-280-8880(内4611) 直通:025-370-6742

<同時発表記者クラブ>

新潟県政記者クラブ

新潟県政記者クラブ

富山県政記者クラブ

石川県政記者クラブ

その他・専門紙



本投げ込みをもって解禁

令和2年4月24日
記者発表

訂正後の記者発表

北陸管内の国道の交通状況について
～緊急事態宣言全国拡大後は、前年度から約30%減少～

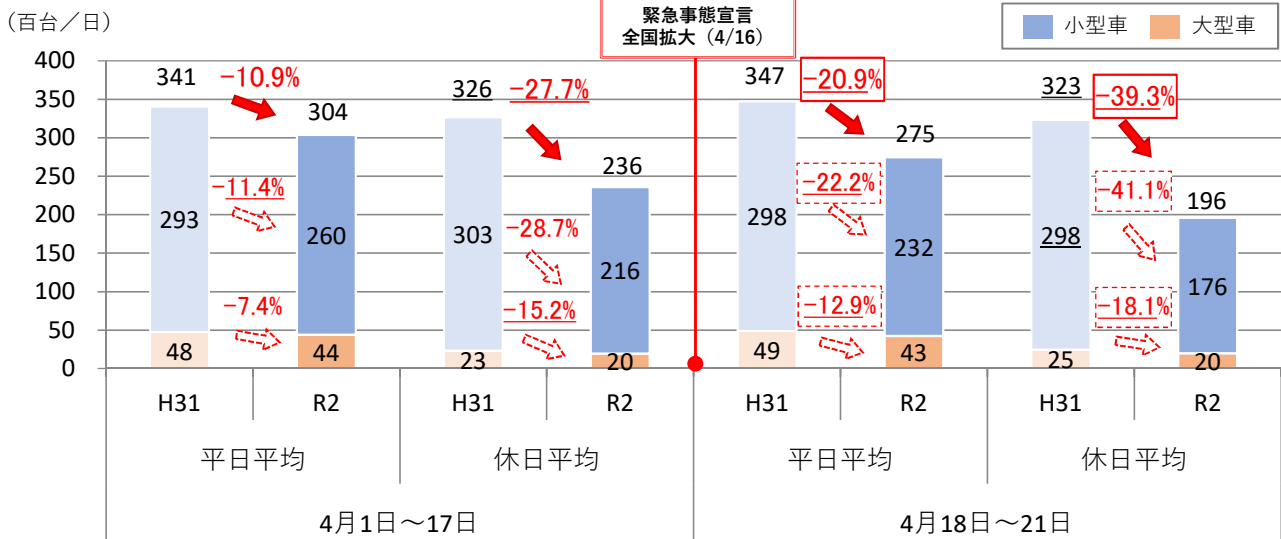
4月(4月1日～21日)の北陸地方整備局が管理する国道における交通状況をお知らせします。

平成31年と令和2年の交通量の比較

- 全国に緊急事態宣言が拡大された後(4月18日～21日)の管内の日平均交通量は、約30%減少(平日約21%減少、休日約39%減少)
- 全国に緊急事態宣言が拡大された後(4月18日～21日)は、4月前半(4月1日～17日)に比べ、交通量の減少が大きい
- 特に休日の小型車交通量の減少が大きい(約41%減少)
- 新潟県、富山県、石川県とも同様の傾向

※4月18日～21日における前年からの減少率
 3県計:-29.8%(うち平日-20.9%、休日-39.3%)
 新潟県:-25.3%(うち平日-16.9%、休日-34.5%)
 富山県:-35.2%(うち平日-26.3%、休日-44.9%)
 石川県:-35.0%(うち平日-25.2%、休日-44.8%)

北陸管内の主な箇所の日平均交通量の比較(10箇所の単純平均)



※台数は百台単位未満で四捨五入しているため、合計と内訳の計が合わない場合があります。

※集計期間

4月 1日～17日 H31(H31.4.1(月)～H31.4.17(水)、R2(R2.4.1(水)～R2.4.17(金))
4月18日～21日 H31(H31.4.20(土)～H31.4.23(火)、R2(R2.4.18(土)～R2.4.21(火))

-29.8% (うち平日-20.9%、休日-39.3%)

<問い合わせ先>

国土交通省 北陸地方整備局 道路部 地域道路課長 笹岡(ささおか)

新潟市中央区美咲町1-1-1 新潟美咲町合同庁舎1号館

代表:025-280-8880(内4611) 直通:025-370-6742

<同時発表記者クラブ>

新潟県政記者クラブ

石川県政記者クラブ

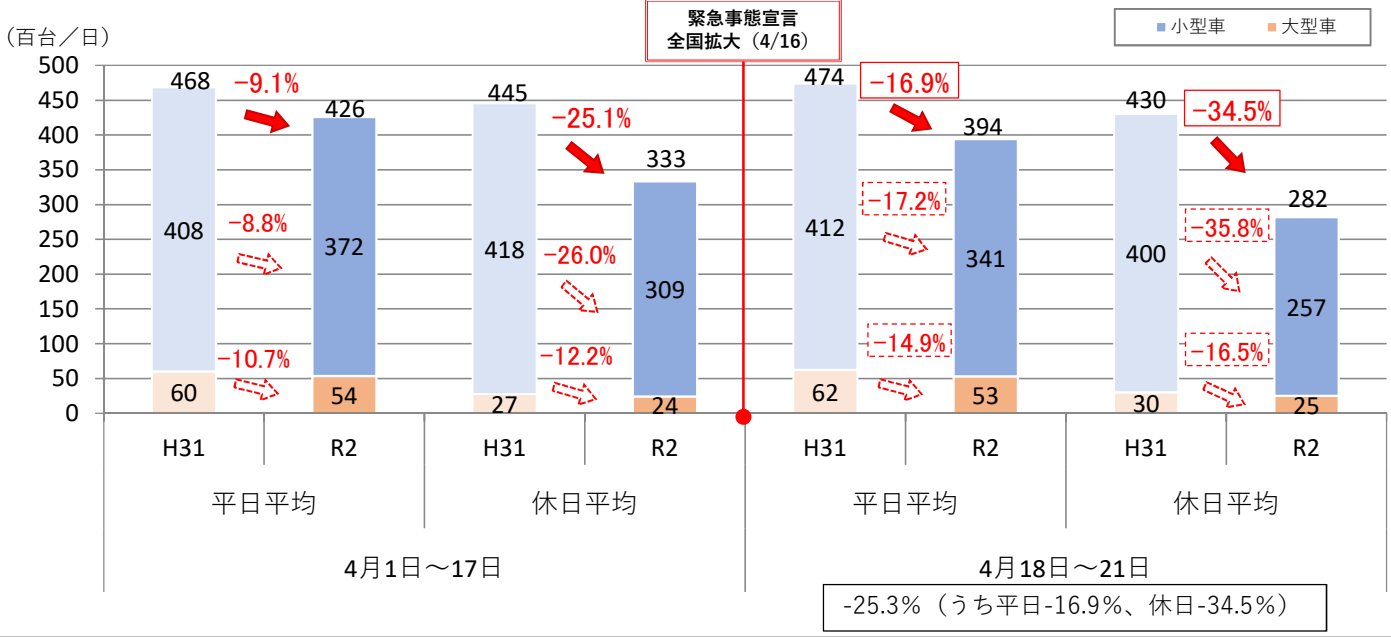
新潟県政記者クラブ

その他・専門紙

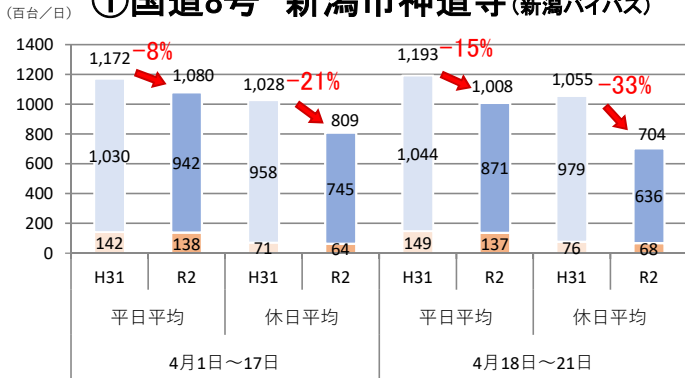
富山県政記者クラブ

新潟県内の国道の交通状況について

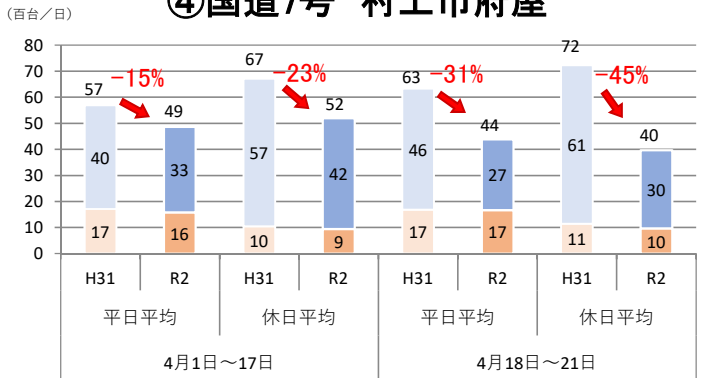
新潟県内の主な箇所の日平均交通量の比較(下記4箇所の単純平均)



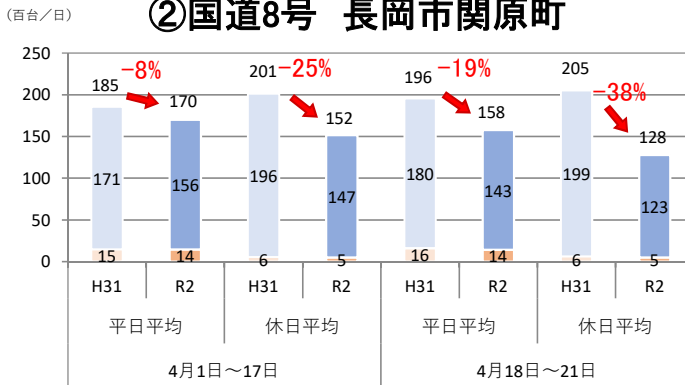
① 国道8号 新潟市神道寺(新潟バイパス)



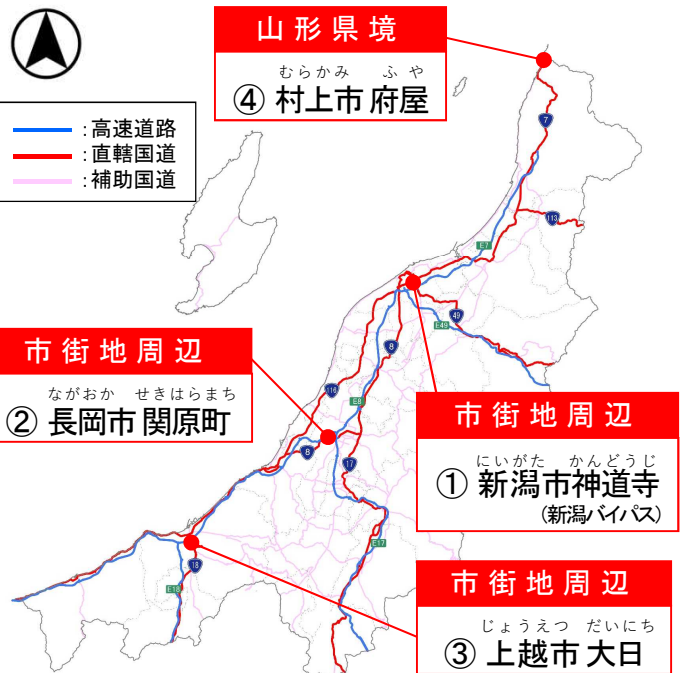
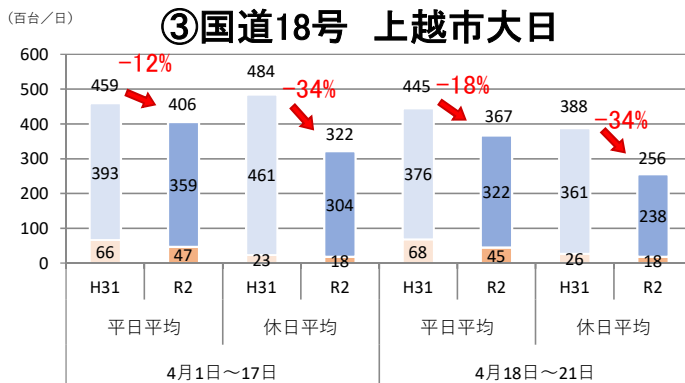
④ 国道7号 村上市府屋



② 国道8号 長岡市関原町



③ 国道18号 上越市大日



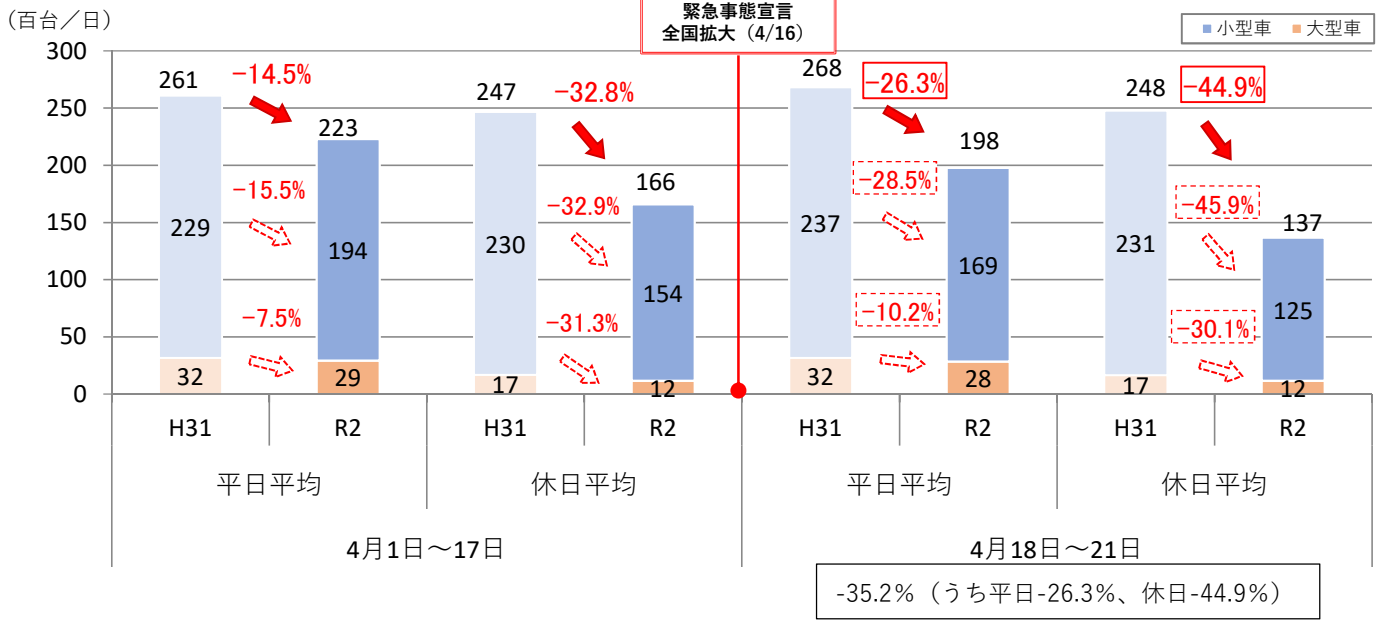
◎ 交通量について

- ・ H31・・・確定値(欠測等の異常値を補完したもの)
- ・ R2・・・速報値(欠測等の異常値がそのままとなっているもの)
- ◎ 各日の集計時間帯: 0時~24時までの24時間

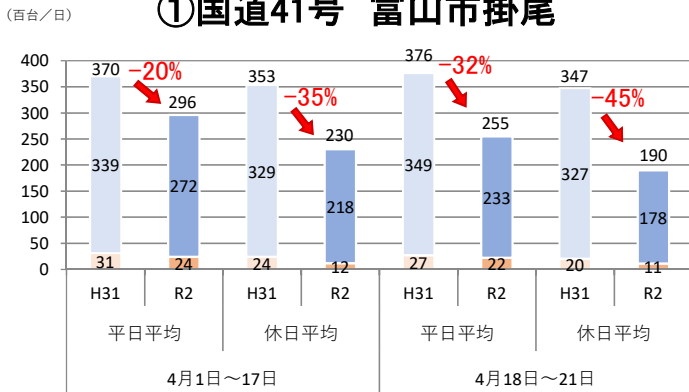
※ 台数は百台単位未満で四捨五入しているため、合計と内訳の計が合わない場合があります。

富山県内の国道の交通状況について

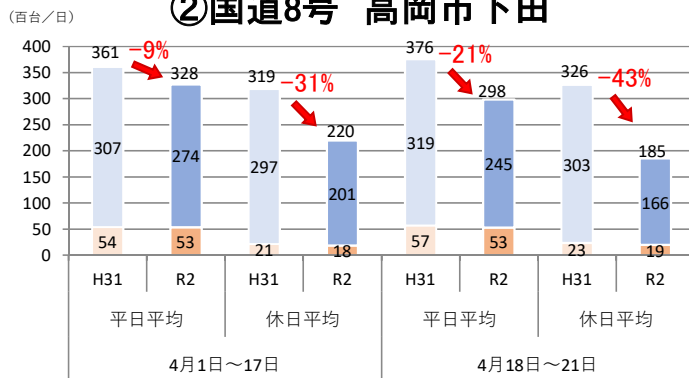
富山県内の主な箇所の日平均交通量の比較(下記3箇所の単純平均)



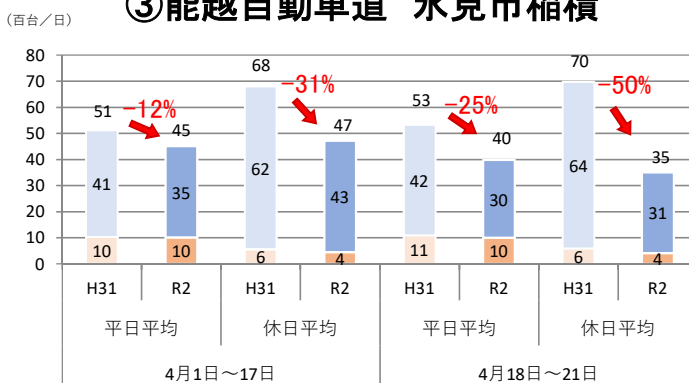
①国道41号 富山市掛尾



②国道8号 高岡市下田



③能越自動車道 氷見市稲積

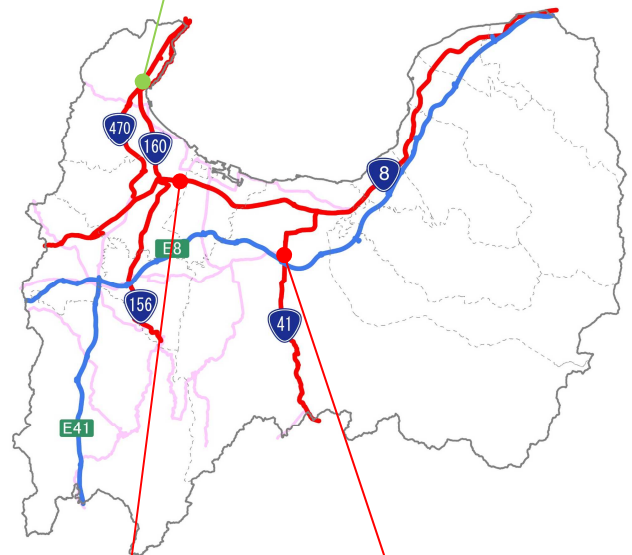


- 高速道路
- 直轄国道
- 補助国道

能越自動車道

ひみ いなづみ

③ 氷見市稲積



市街地周辺

たかおか しもだ
② 高岡市下田

市街地周辺

とやま かけお
① 富山市掛尾

○交通量について

- ・ H31・・・確定値 (欠測等の異常値を補完したもの)
- ・ R2・・・速報値 (欠測等の異常値がそのままとなっているもの)
- 各日の集計時間帯: 0時~24時までの24時間
- ※ 台数は百台単位未満で四捨五入しているため、合計と内訳の計が合わない場合があります。

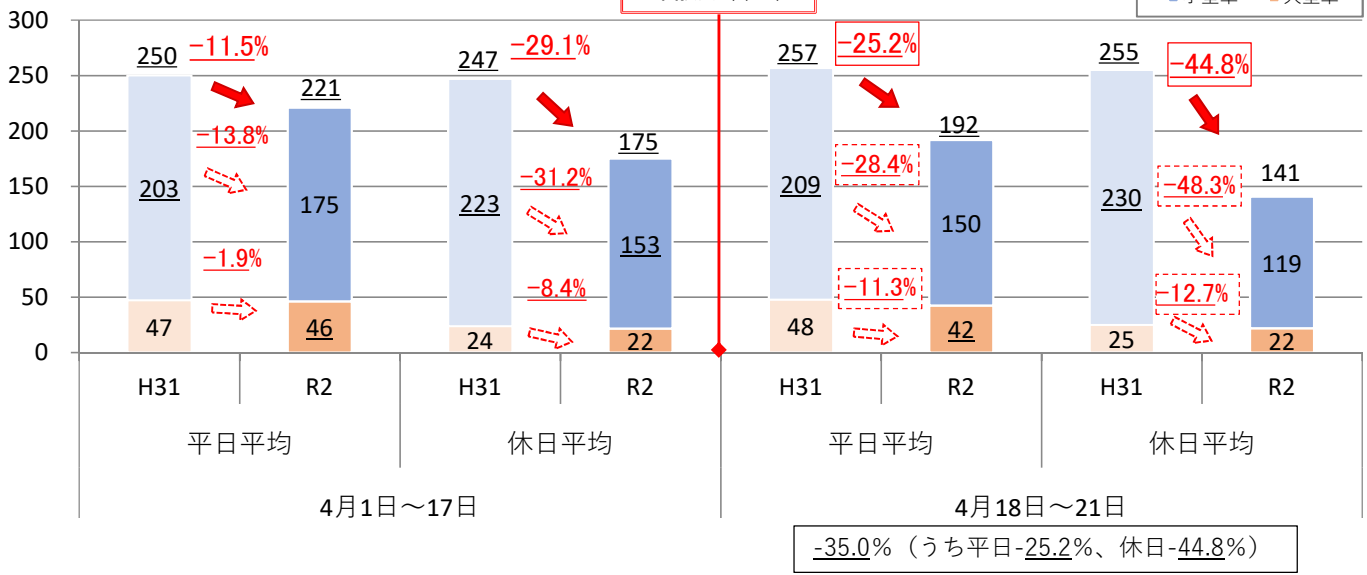
石川県内の国道の交通状況について

石川県内の主な箇所の日平均交通量の比較(下記3箇所の単純平均)

(百台/日)

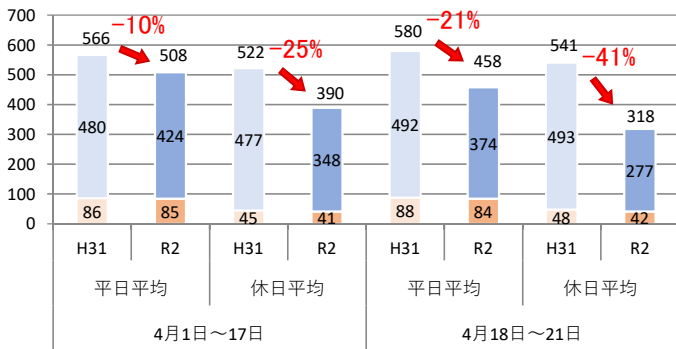
緊急事態宣言
全国拡大 (4/16)

■ 小型車 ■ 大型車



(百台/日)

①国道8号 金沢市森戸



— 高速道路
— 直轄国道
— 補助国道

能越自動車道 ③ 穴水町川島

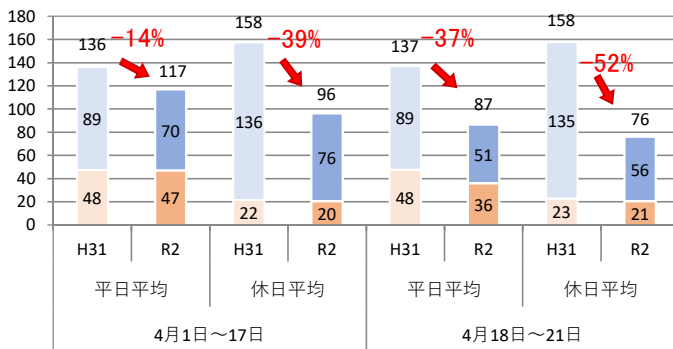


市街地周辺
① 金沢市森戸

福井県境
② 加賀市熊坂町

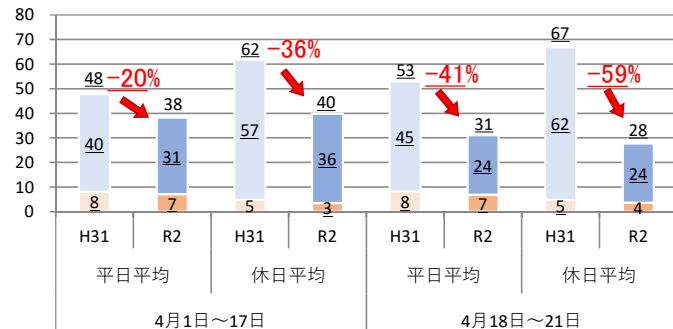
(百台/日)

②国道8号 加賀市熊坂町



(百台/日)

③能越自動車道 穴水町川島



※穴水は夜間工事による通行止めのため、集計時間帯は、6時~21時までの15時間である。

○交通量について
 ・H31・・・確定値(欠測等の異常値を補完したもの)
 ・R2・・・速報値(欠測等の異常値がそのままとなっているもの)
 ○各日の集計時間帯: 0時~24時までの24時間
 ※台数は百台単位未満で四捨五入しているため、合計と内訳の計が合わない場合があります。