



本投げ込みをもって解禁

令和2年4月25日
記者発表

【訂正】北陸管内の国道の交通状況について

4月20日(月)に発表した北陸地方整備局が管理する国道における交通状況のお知らせについて、一部訂正がありますのでお知らせ致します。

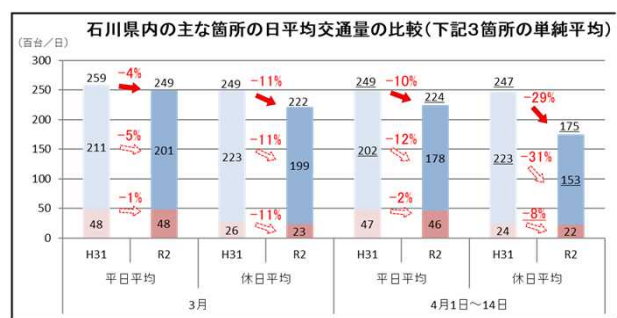
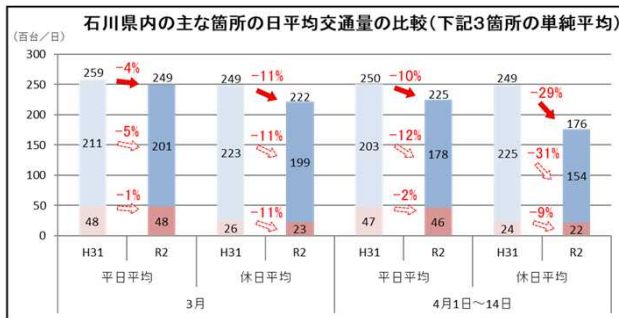
データの訂正箇所

石川県 能越自動車道 穴水町川島の観測データについて、4月6日以降に工事のため、夜間の通行止めを実施していたことから、交通量と減少率を訂正致します(下線部が訂正箇所)

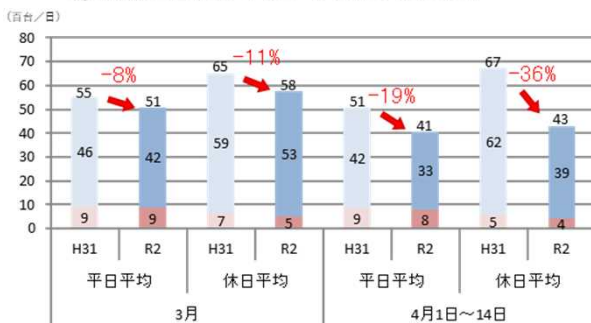
【訂正箇所の抜粋】

訂正前

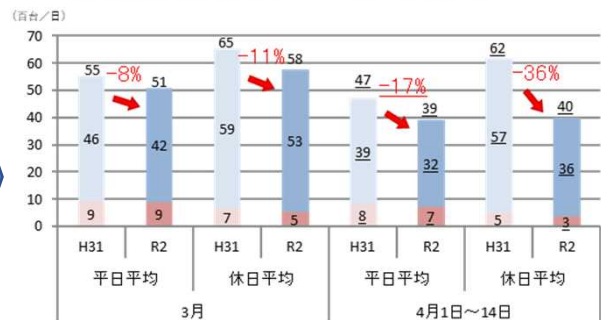
訂正後



③能越自動車道 穴水町川島



③能越自動車道 穴水町川島



※穴水(4月)は、夜間工事による通行止めのため、集計時間帯は、8時~21時までの15時間である。

<問い合わせ先>

国土交通省 北陸地方整備局 道路部 地域道路課長 笹岡(ささおか)
新潟市中央区美咲町1-1-1 新潟美咲町合同庁舎1号館
代表:025-280-8880(内4611) 直通:025-370-6742

<同時発表記者クラブ>

新潟県政記者クラブ
石川県政記者クラブ
新潟県政記者クラブ
その他・専門紙
富山県政記者クラブ



本投げ込みをもって解禁

令和2年4月20日
記者発表

訂正後の記者発表

北陸管内の国道の交通状況について

4月前半(4月1日～14日)の北陸地方整備局が管理する国道における交通状況をお知らせします。

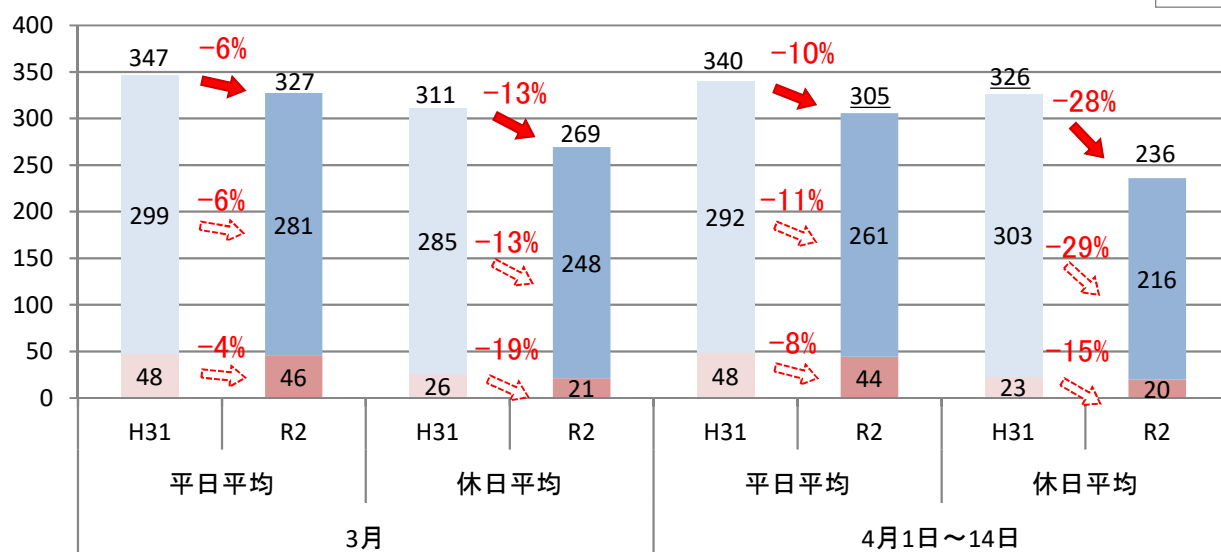
平成31年と令和2年の交通量の比較

- 管内の日平均交通量は、約15%減少(平日約10%減少、休日約28%減少)
- 3月に比べ、4月前半の交通量の減少が大きい
- 特に休日の小型車交通量の減少が大きい
- 新潟県、富山県、石川県とも同様の傾向

新潟県:-13%(うち平日-9%、休日-25%)
 富山県:-19%(うち平日-13%、休日-33%)
 石川県:-16%(うち平日-10%、休日-29%)

北陸管内の主な箇所の日平均交通量の比較(10箇所の単純平均)

(百台/日)



※台数は百台単位未満で四捨五入しているため、合計と内訳の計が合わない場合があります。

<問い合わせ先>

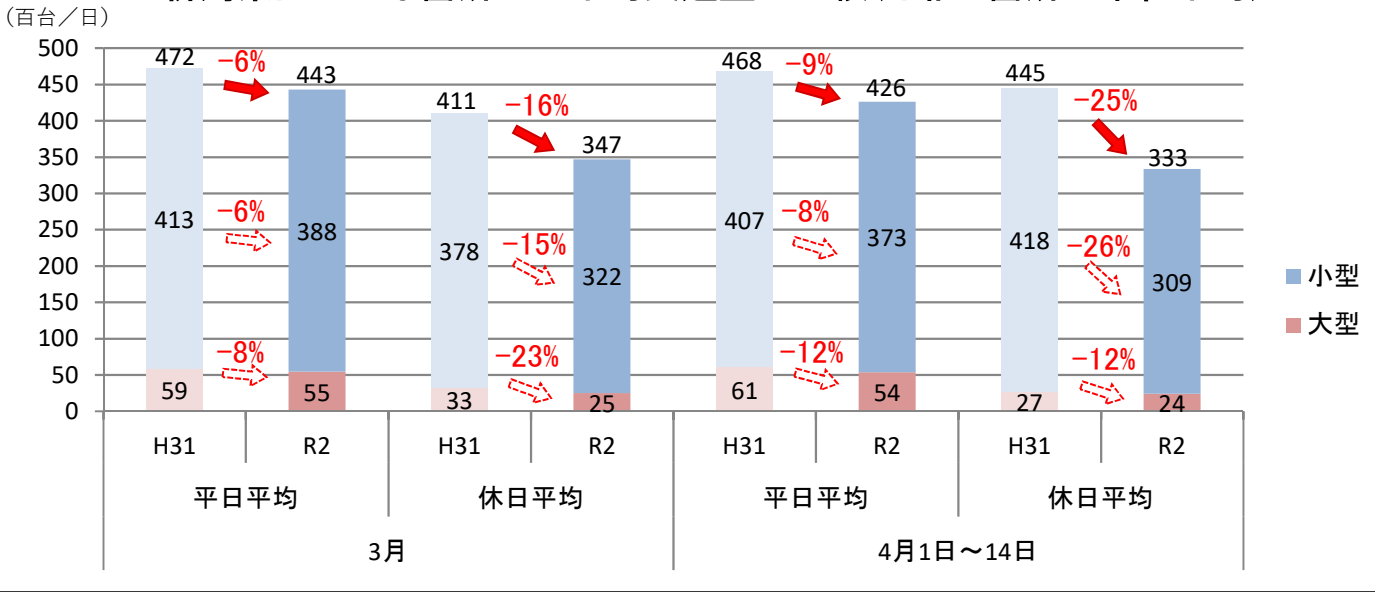
国土交通省 北陸地方整備局 道路部 地域道路課長 笹岡(ささおか)
 新潟市中央区美咲町1-1-1 新潟美咲町合同庁舎1号館
 代表:025-280-8880(内4611) 直通:025-370-6742

<同時発表記者クラブ>

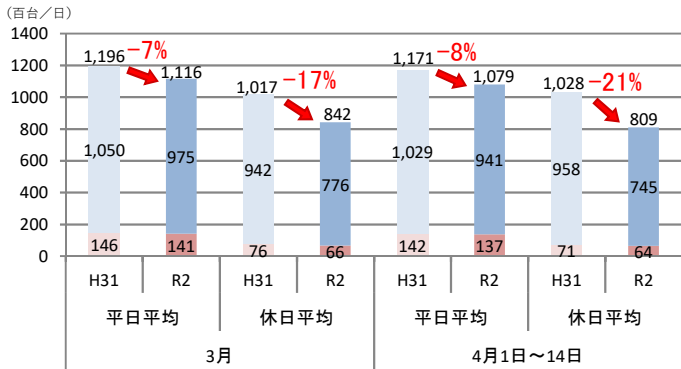
新潟県政記者クラブ 新潟県政記者クラブ 富山県政記者クラブ
 石川県政記者クラブ その他・専門紙

新潟県内の国道の交通状況について

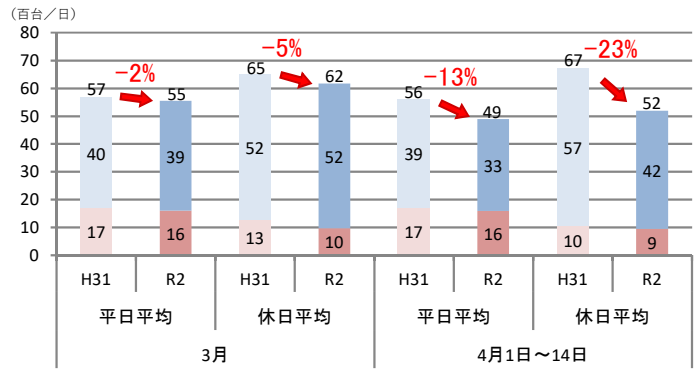
新潟県内の主な箇所の日平均交通量の比較(下記4箇所の単純平均)



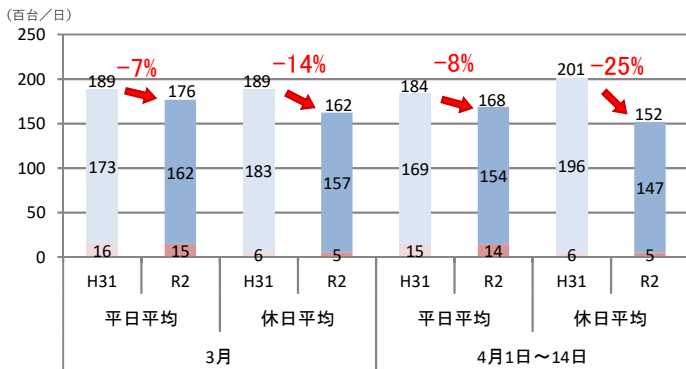
① 国道8号 新潟市神道寺 (新潟バイパス)



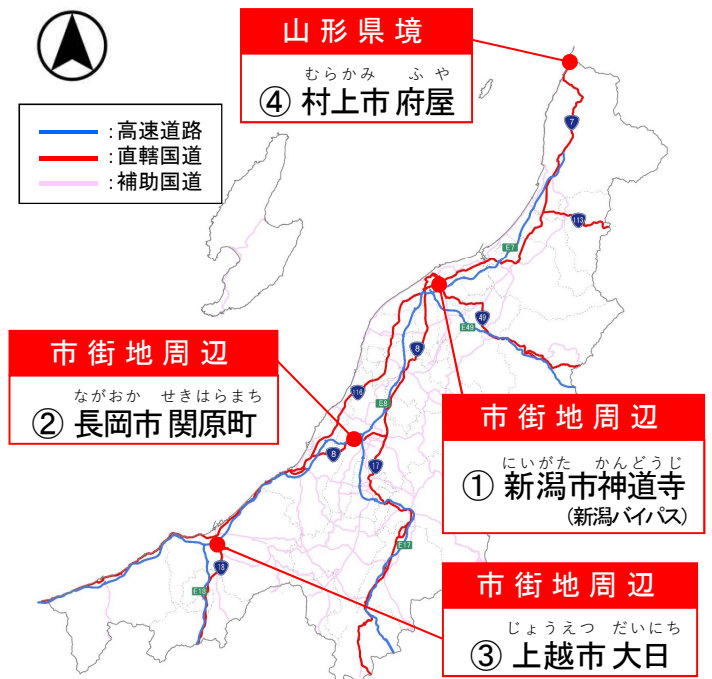
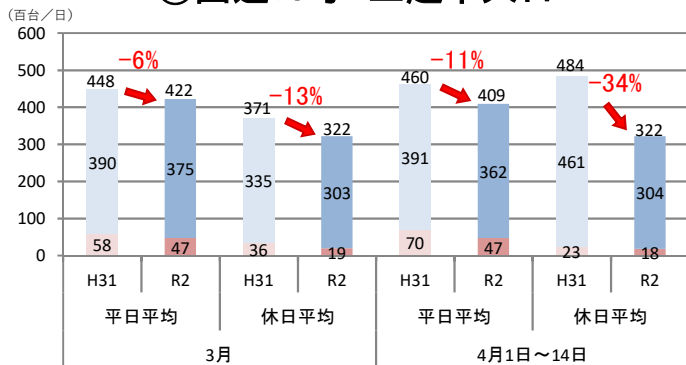
④ 国道7号 村上市府屋



② 国道8号 長岡市関原町



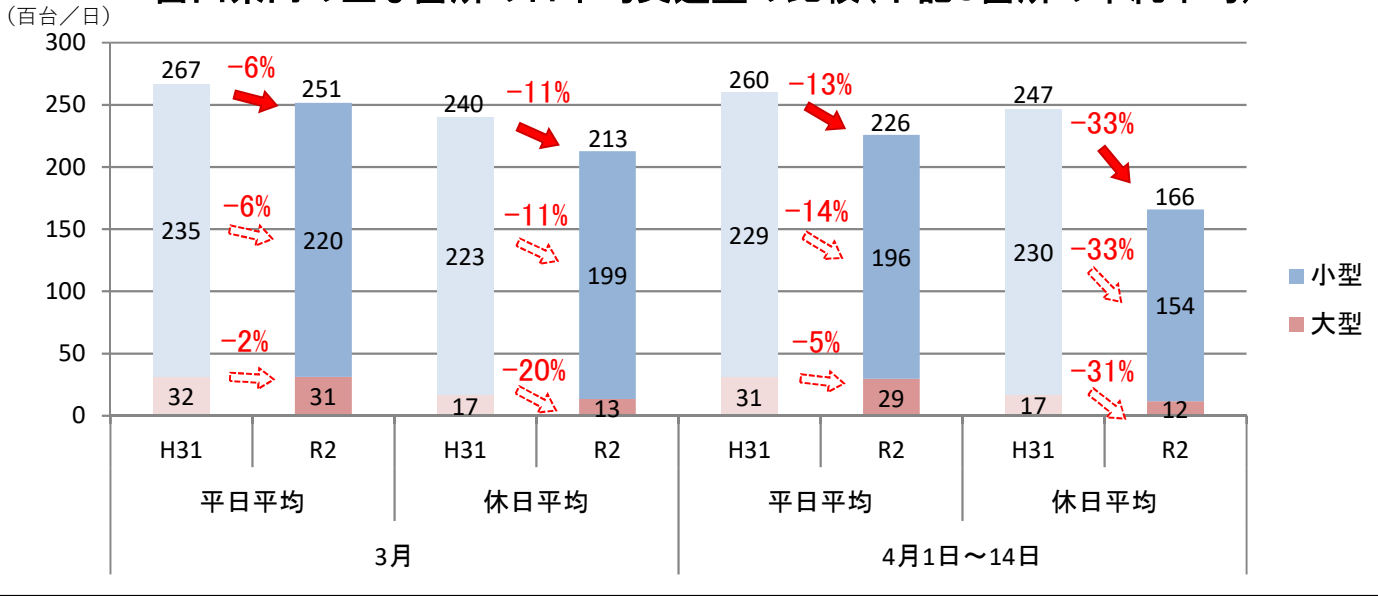
③ 国道18号 上越市大日



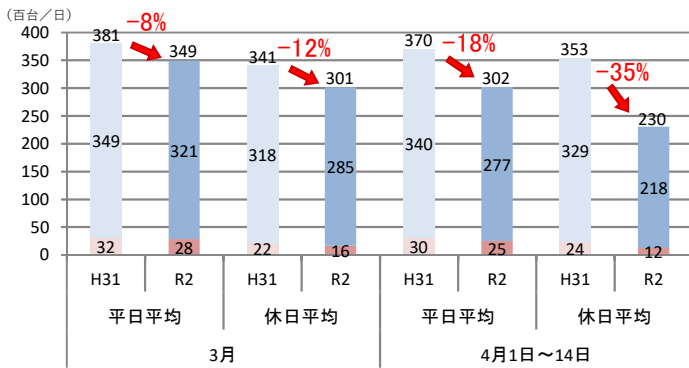
○交通量について
 ・H31・・・確定値(欠測等の異常値を補完したもの)
 ・R2・・・速報値(欠測等の異常値がそのままとなっているもの)
 ○各日の集計時間帯: 0時~24時までの24時間
 ※台数は百台単位未満で四捨五入しているため、合計と内訳の計が合わない場合があります。

富山県内の国道の交通状況について

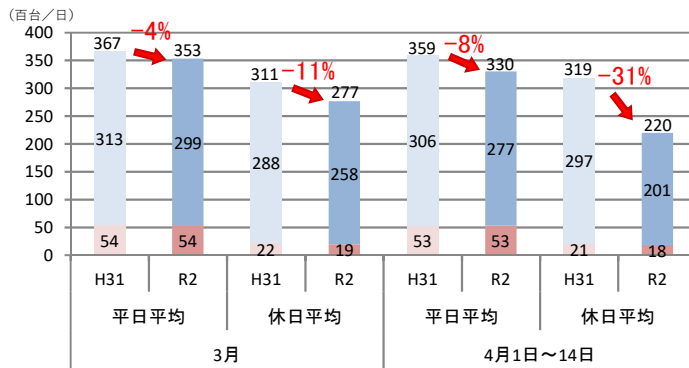
富山県内の主な箇所の日平均交通量の比較(下記3箇所の単純平均)



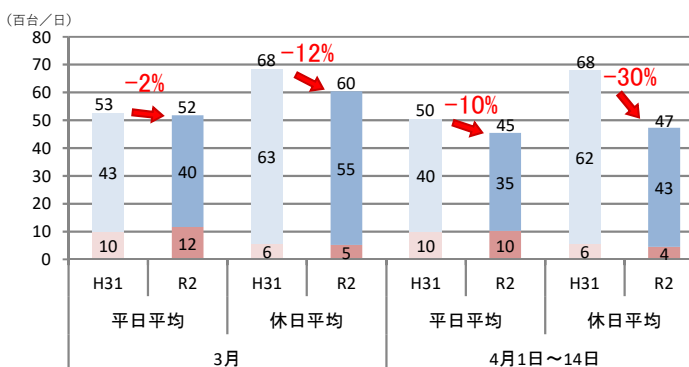
①国道41号 富山市掛尾



②国道8号 高岡市下田



③能越自動車道 氷見市稲積

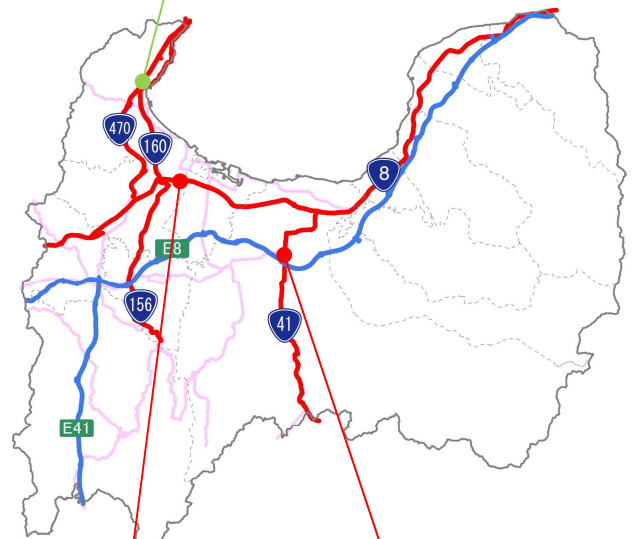


- : 高速道路
- : 直轄国道
- : 補助国道

能越自動車道

ひみ いなづみ

③ 氷見市稲積



市街地周辺

たかおか しもだ

② 高岡市下田

市街地周辺

とやま かけお

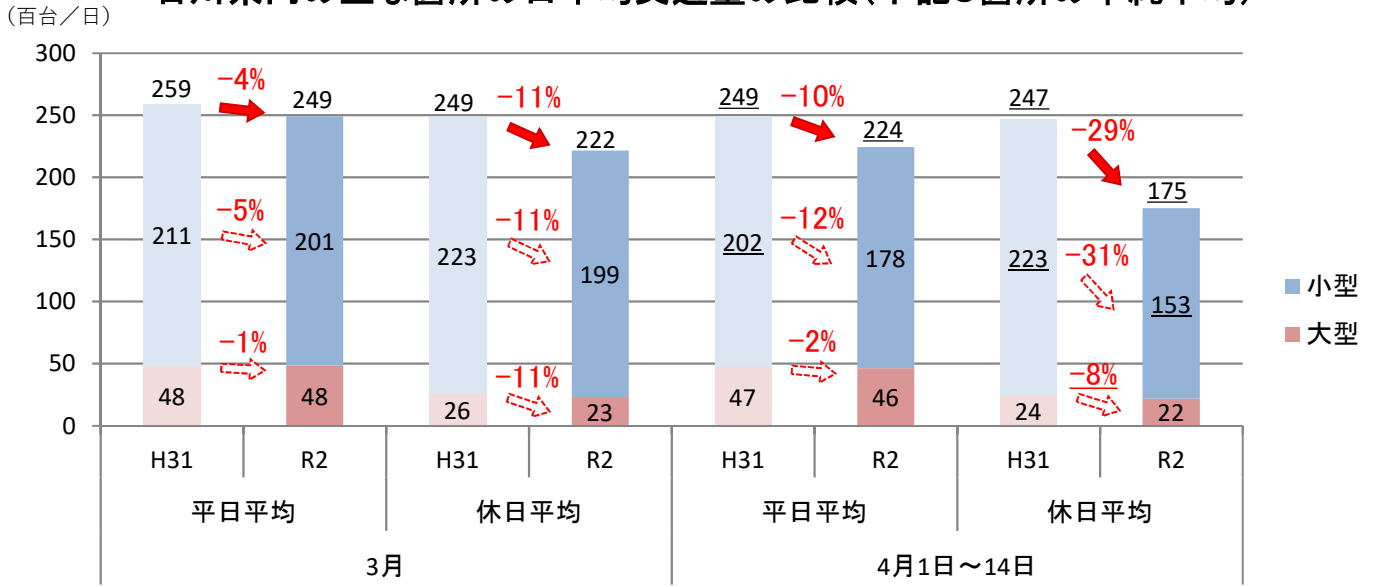
① 富山市掛尾

○交通量について

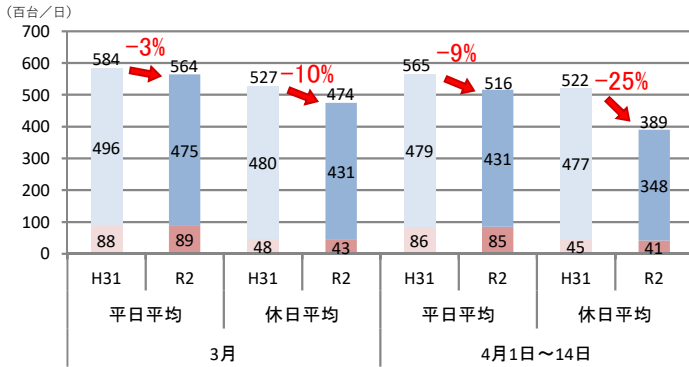
- ・ H31・・・確定値 (欠測等の異常値を補完したもの)
- ・ R2・・・速報値 (欠測等の異常値がそのままとなっているもの)
- 各日の集計時間帯: 0時~24時までの24時間
- ※台数は百台単位未満で四捨五入しているため、合計と内訳の計が合わない場合があります。

石川県内の国道の交通状況について

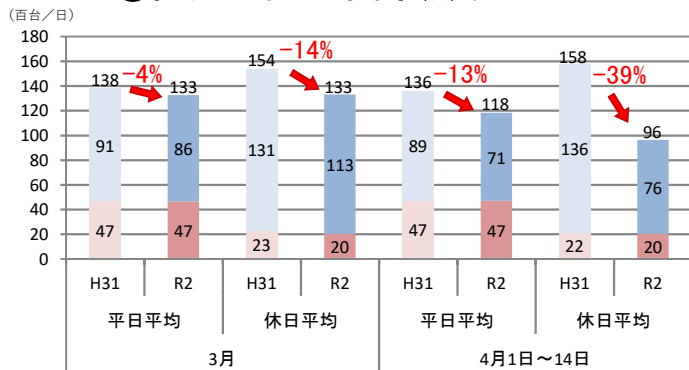
石川県内の主な箇所の日平均交通量の比較(下記3箇所の単純平均)



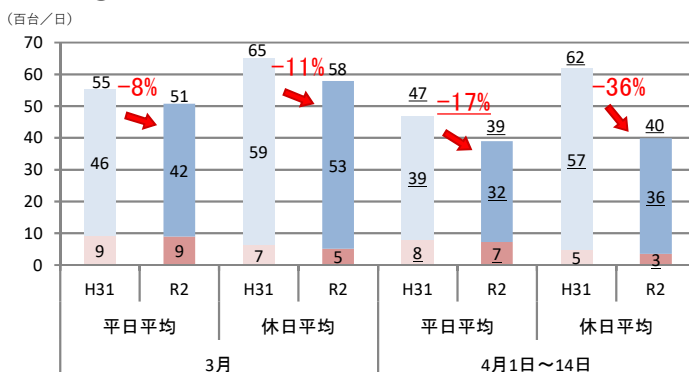
①国道8号 金沢市森戸



②国道8号 加賀市熊坂町



③能越自動車道 穴水町川島



- : 高速道路
- : 直轄国道
- : 補助国道

能越自動車道
あなみずまち かわしま
③ 穴水町川島



市街地周辺
かなざわ もりと
① 金沢市森戸

福井県境
かが かわさかまち
② 加賀市熊坂町

○交通量について
 ・H31・・・確定値(欠測等の異常値を補完したもの)
 ・R2・・・速報値(欠測等の異常値がそのままとなっているもの)
 ○各日の集計時間帯: 0時~24時までの24時間
 ※台数は百台単位未満で四捨五入しているため、合計と内訳の計が合わない場合があります。

※穴水(4月)は、夜間工事による通行止めのため、集計時間帯は、6時~21時までの15時間である。

<トピックス> 中心市街地の交通量について

- 石川県金沢市は、北陸新幹線が発着し、兼六園やひがし茶屋街等の北陸有数の観光地を有する
- 金沢駅、観光地、官公庁が集中する金沢市の中心市街地における交通量は、4月以降平日休日ともに約2割減少

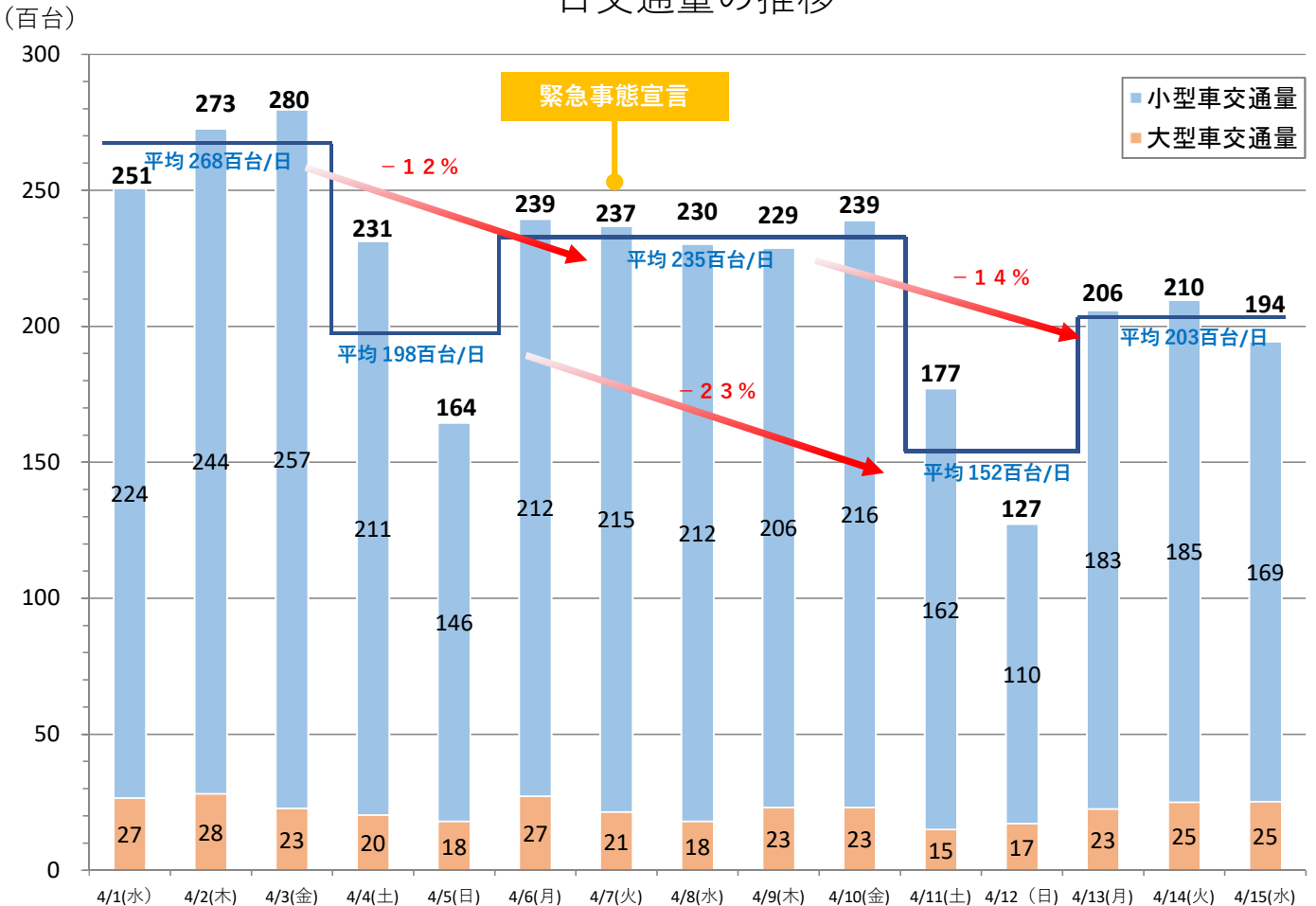
位置図



交通状況



日交通量の推移



※国土交通省調査 (国道157号 石川県金沢市武蔵町)