



本投げ込みをもって解禁

令和3年1月4日
記者発表

年末年始の国道の交通量は前年に比べ約2割減少

北陸地方整備局管内の国道における年末年始の交通状況をお知らせします。

○年末年始の交通量は、前年と比べて16～19%減少。

○市街地周辺等は13～18%減少、県境部は22～25%減少。

観測地	新潟県	富山県	石川県
市街地周辺等	- 15% (38,000台/日)	- 18% (15,500台/日)	- 13% (16,700台/日)
県境部	- 25% (3,500台/日)	- 21% (6,400台/日)	- 22% (9,200台/日)
全体	- 17% (15,000台/日)	- 19% (11,000台/日)	- 16% (13,900台/日)

上段： 対前年比

下段： (R2年度平均日交通量)

※交通量は、下記期間における直轄国道主要地点の平均日交通量

○R1: 令和元年12月26日(木)～令和2年1月3日(金)(計9日間)

R2: 令和2年12月26日(土)～令和3年1月3日(日)(計9日間)

<問い合わせ先>

国土交通省 北陸地方整備局 道路部 地域道路課長 笹岡(ささおか)

新潟県新潟市中央区美咲町1-1-1 新潟美咲町合同庁舎1号館

代表:025-280-8880(内4611) 直通:025-370-6742

<同時発表記者クラブ>

新潟県政記者クラブ

石川県政記者クラブ

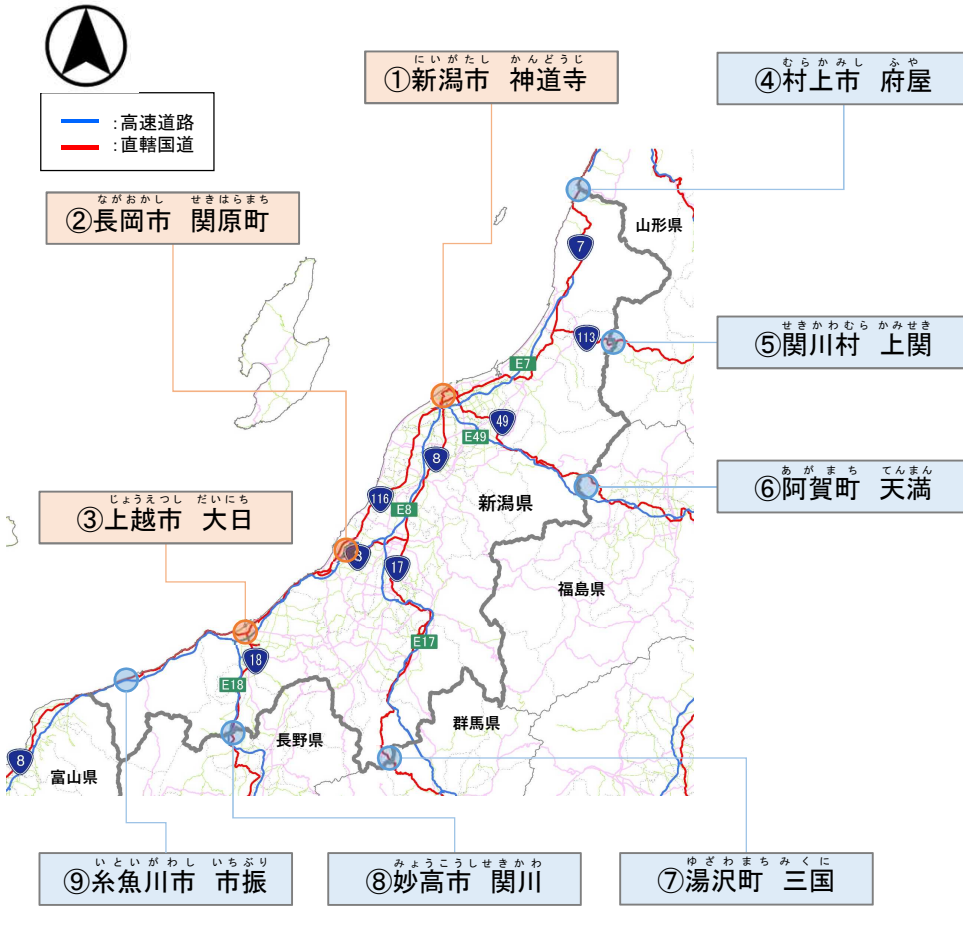
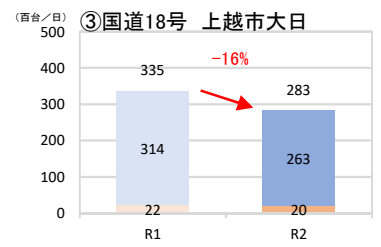
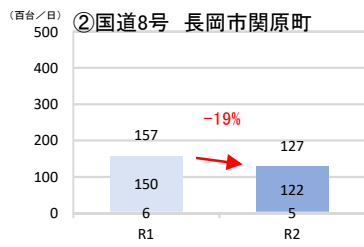
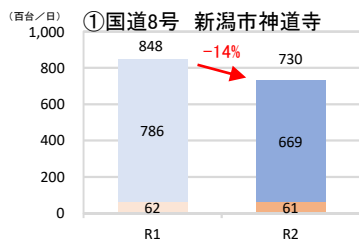
新潟県政記者クラブ

その他・専門紙

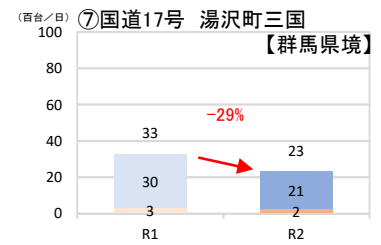
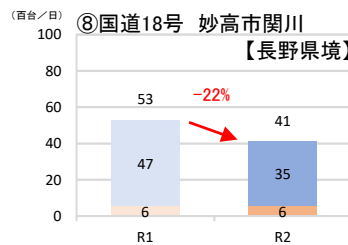
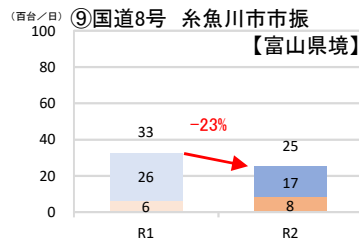
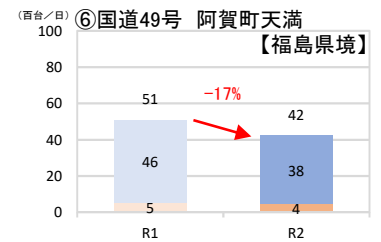
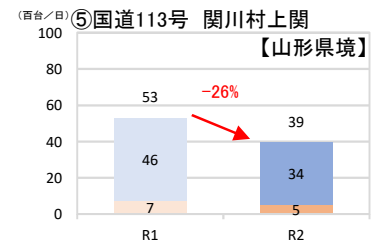
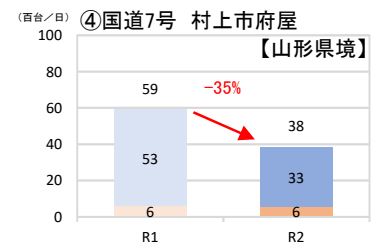
富山県政記者クラブ

新潟県の交通状況について

市街地周辺の交通量



県境の交通量




年末年始の天気

R1年度	12/26(木)	12/27(金)	12/28(土)	12/29(日)	12/30(月)	12/31(火)	1/1(水)	1/2(木)	1/3(金)
R2年度	12/26(土)	12/27(日)	12/28(月)	12/29(火)	12/30(水)	12/31(木)	1/1(金)	1/2(土)	1/3(日)

出典: 気象庁ホームページ(観測地: 新潟)
(/: のち、|: 時々または一時)

○R1: 確定値(欠測等の異常値を補完したもの)、R2: 速報値(欠測等の異常値がそのままとなっているもの)
○各日の集計時間帯 ... 0時~24時までの24時間。
○台数は百台単位未満で四捨五入しているため、合計と内訳の計が合わない場合があります。

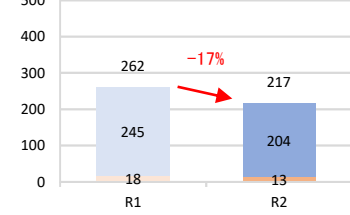
グラフの凡例



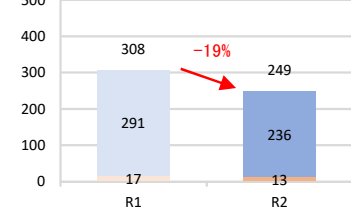
富山県の交通状況について

市街地周辺の交通量

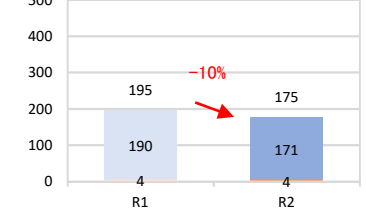
①国道8号 高岡市下田



②国道41号 富山市掛尾

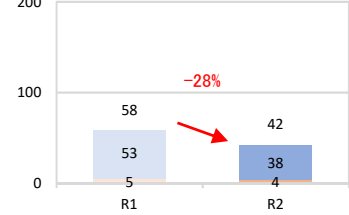


③国道156号 砺波市千代

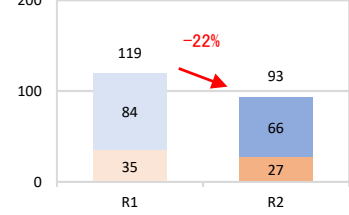


能越自動車道の交通量

④能越自動車道 氷見市稲積

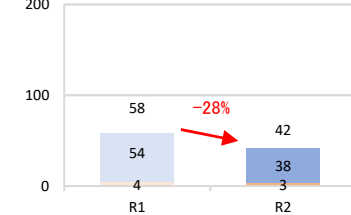


⑤能越自動車道 高岡市国吉

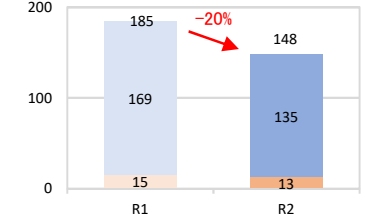


県境周辺の交通量

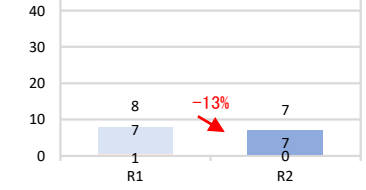
⑥国道160号 氷見市脇 能越自動車道 氷見市姿【石川県境】



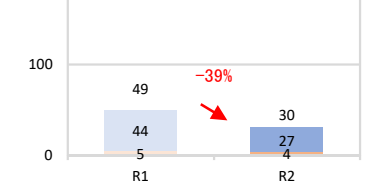
⑦国道8号 小矢部市安楽寺【石川県境】



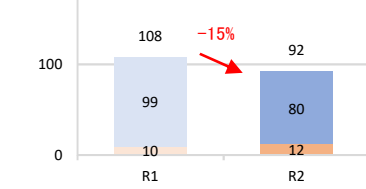
⑧国道156号 砺波市小牧【岐阜県境】



⑨国道41号 富山市猪谷【岐阜県境】



⑩国道8号 入善町古黒部【新潟県境】




年末年始の天気

R1年度	12/26(木)	12/27(金)	12/28(土)	12/29(日)	12/30(月)	12/31(火)	1/1(水)	1/2(木)	1/3(金)
R2年度	12/26(土)	12/27(日)	12/28(月)	12/29(火)	12/30(水)	12/31(木)	1/1(金)	1/2(土)	1/3(日)

出典: 気象庁ホームページ(観測地: 富山)
(/: のち、|: 時々または一時)

○R1: 確定値(欠測等の異常値を補完したもの)、R2: 速報値(欠測等の異常値がそのままとなっているもの)
○各日の集計時間帯 ... 0時~24時までの24時間。
○台数は百台単位未満で四捨五入しているため、合計と内訳の計が合わない場合があります。

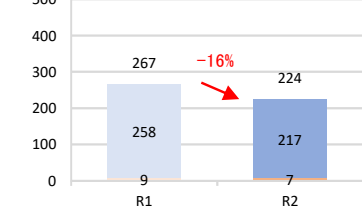
グラフの凡例



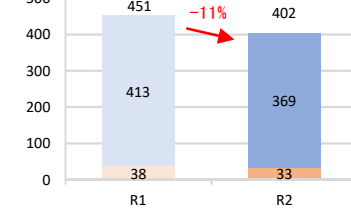
石川県の交通状況について

市街地周辺の交通量

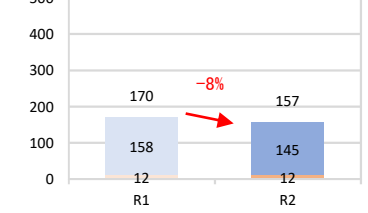
①国道159号 金沢市御所町



②国道8号 金沢市森戸

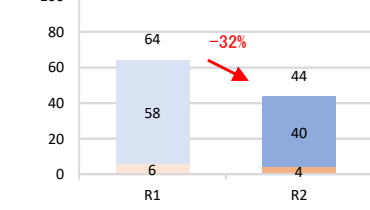


③国道157号 白山市橋爪町

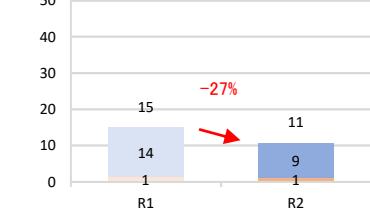


能越自動車道の交通量

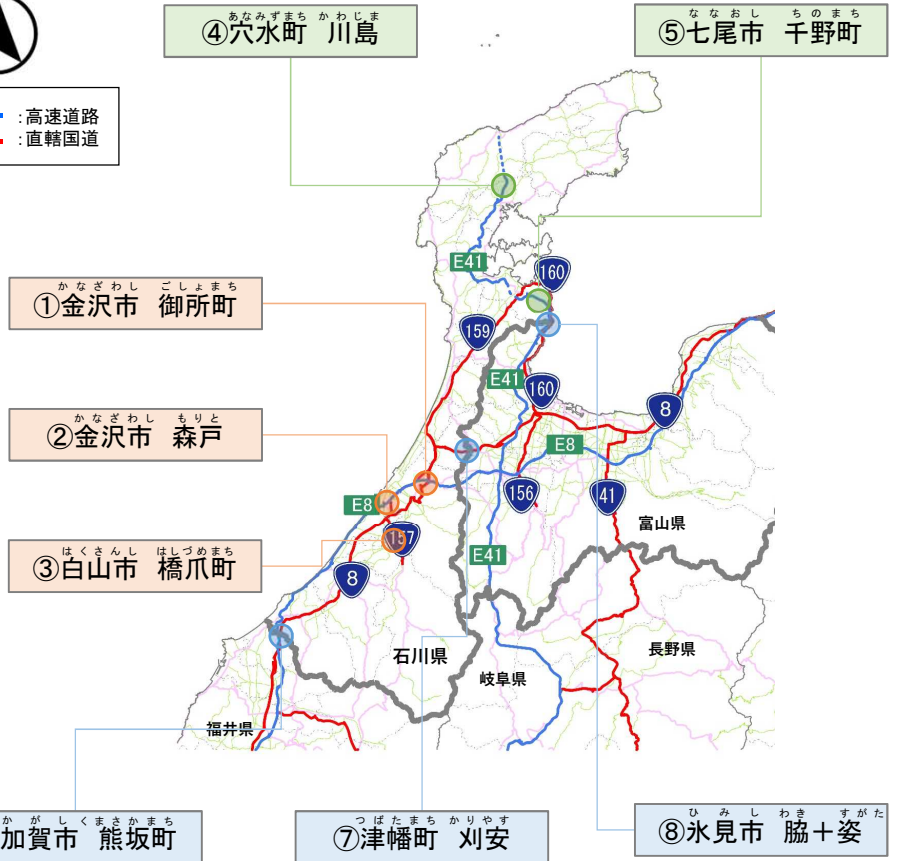
④能越自動車道 穴水町川島



⑤能越自動車道 七尾市千野町

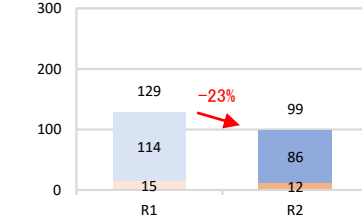


— : 高速道路
— : 直轄国道

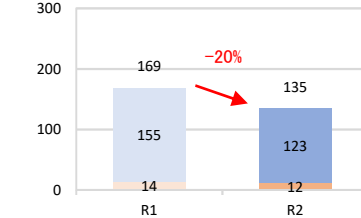


県境の交通量

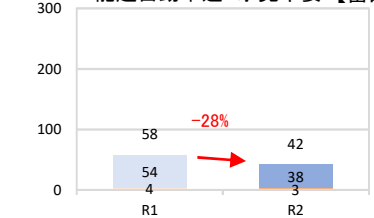
⑥国道8号 加賀市熊坂町 【福井県境】



⑦国道8号 津幡町刈安 【富山県境】



⑧国道160号 水見市姿 【富山県境】
能越自動車道 水見市姿



年末年始の天気

R1年度	12/26(木)	12/27(金)	12/28(土)	12/29(日)	12/30(月)	12/31(火)	1/1(水)	1/2(木)	1/3(金)
R2年度	12/26(土)	12/27(日)	12/28(月)	12/29(火)	12/30(水)	12/31(木)	1/1(金)	1/2(土)	1/3(日)

出典: 気象庁ホームページ(観測地: 金沢)
(/: のち、|: 時々または一時)

○R1: 確定値(欠測等の異常値を補完したもの)、R2: 速報値(欠測等の異常値がそのままとなっているもの)
○各日の集計時間帯 ... 0時~24時までの24時間。
○台数は百台単位未満で四捨五入しているため、合計と内訳の計が合わない場合があります。

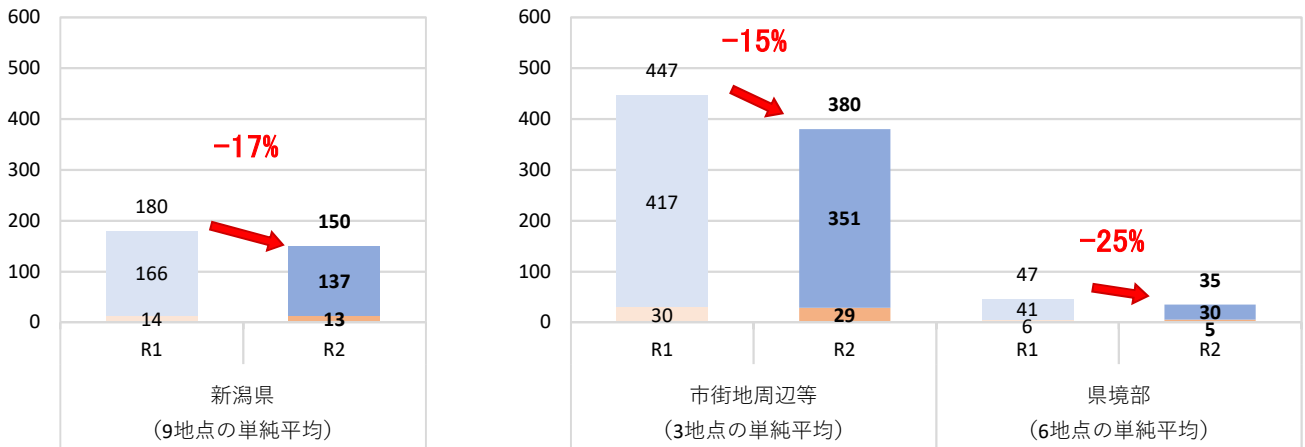
グラフの凡例



北陸管内の交通状況について

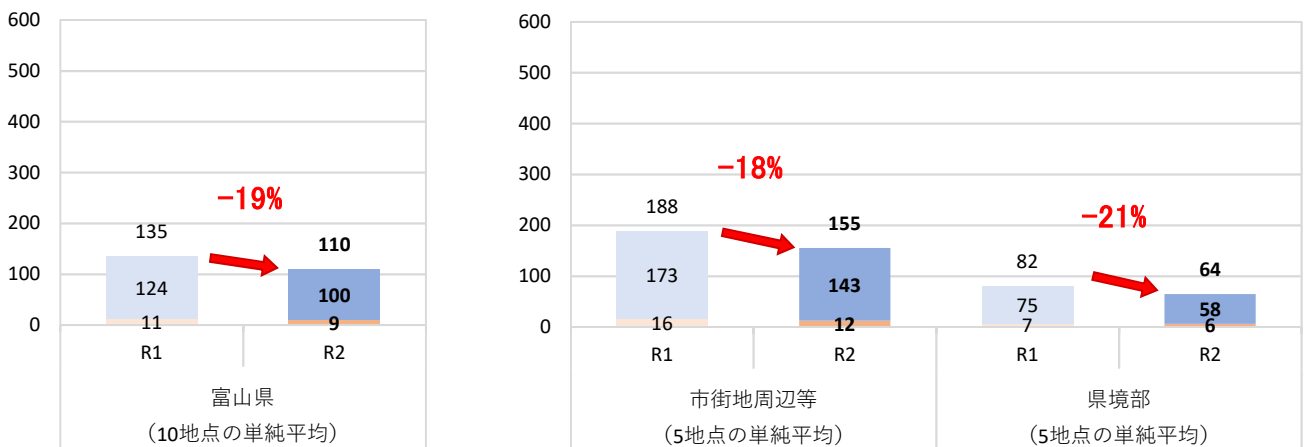
新潟県の平均日交通量

(百台/日)



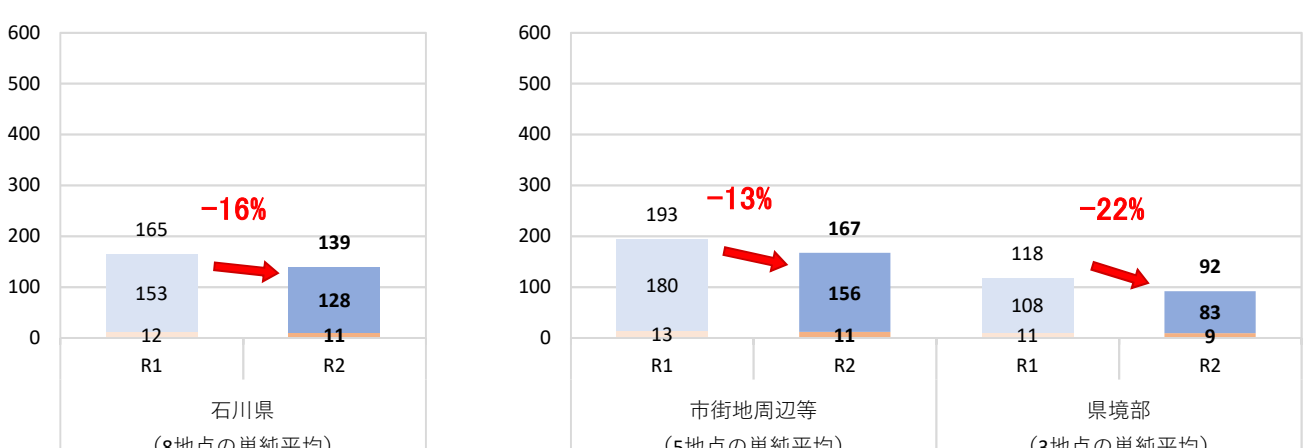
富山県の平均日交通量

(百台/日)



石川県の平均日交通量

(百台/日)



○R1: 確定値(欠測等の異常値を補完したもの)、R2: 速報値(欠測等の異常値がそのままとなっているもの)
 ○各日の集計時間帯 ... 0時~24時までの24時間。
 ○台数は百台単位未満で四捨五入しているため、合計と内訳の計が合わない場合があります。

グラフの凡例

