

北陸地方整備局
記者発表・資料配付

・記者発表 ・資料配付 日 時	令和元年 10 月 15 日 15 時 15 分
-----------------------	-----------------------------

件 名	令和元年台風第 19 号による千曲川流域の浸水状況・対応について
-----	----------------------------------

取り扱い	・発表をもって解禁
------	-----------

発表先	・管内各県記者クラブ
-----	------------

発表概要	<p>令和元年台風第 19 号による千曲川流域の浸水状況・対応について</p> <p>○浸水箇所 ⇒浸水した 26 箇所のうち、25 カ所で浸水が解消し、 残る 1 カ所は長野市穂保地区</p> <p>○長野市穂保地先の堤防決壊による浸水範囲 ⇒浸水範囲は約 9.5km² のうち約 8.0km² (約 84%) が解消 <u>国道 18 号、新幹線車両基地、学校・病院のあるエリア</u> については浸水解消</p> <p>○浸水解消に向けて排水ポンプ車等による排水活動を継続中</p>
------	--

問い合わせ先	<p>北陸地方整備局 TEL (代表) 025-280-8880</p> <p>所 属 氏 名 企画部 企画課長 渡邊 望</p>
--------	---

気象・降雨の概要

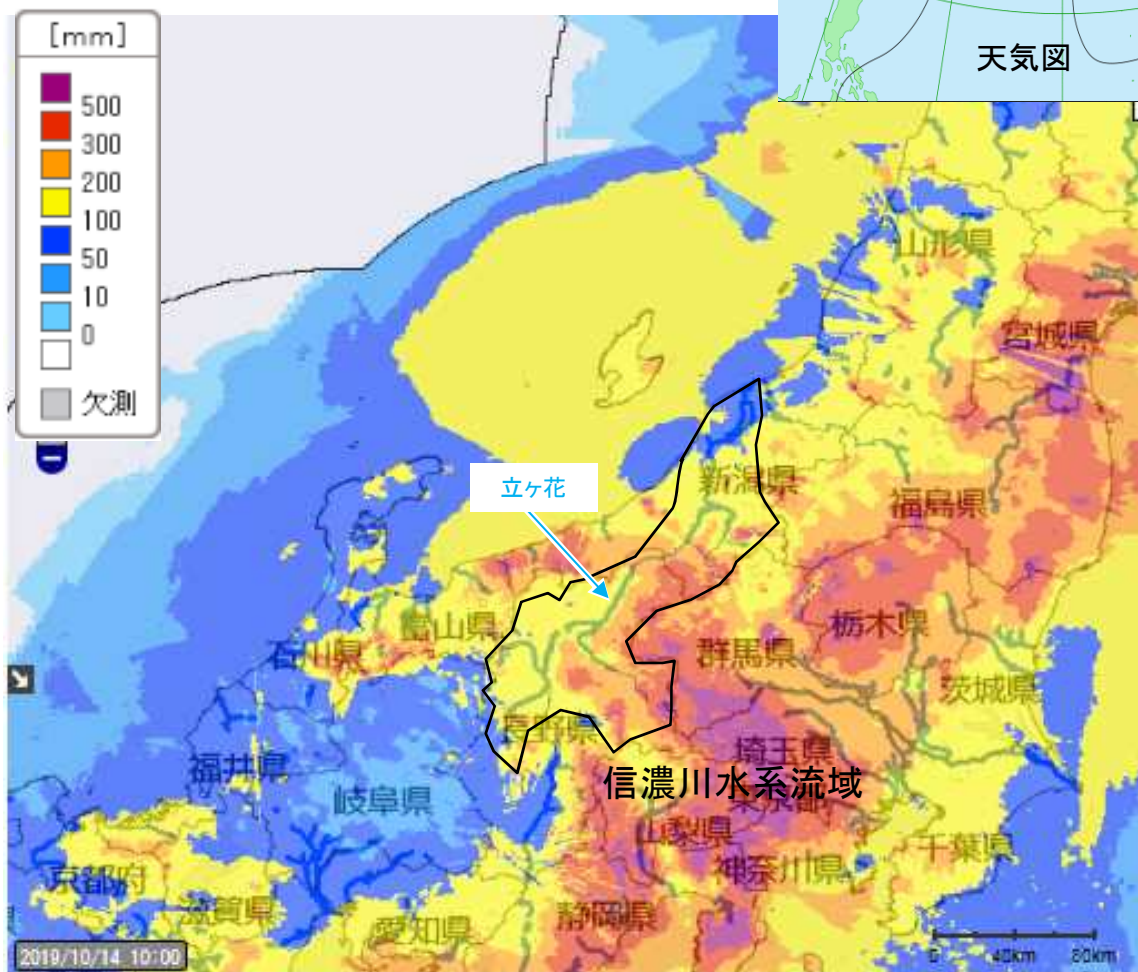
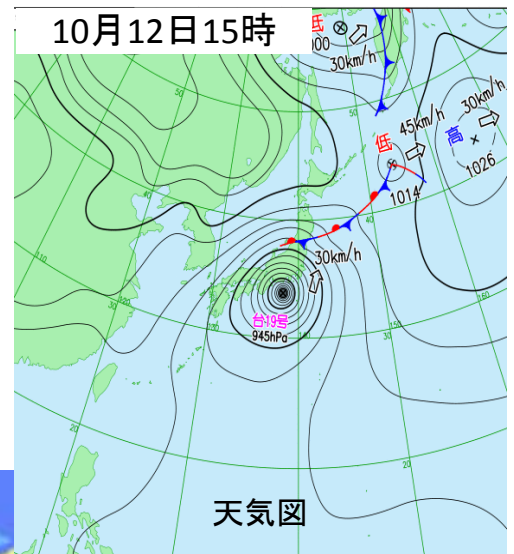
※速報値

大型で非常に強い台風19号は、10月12日の夕方から夜にかけて、非常に強い勢力を保ったまま東海・関東地方に上陸し、台風本体の発達した雨雲の影響により、既往最大を超える大雨をもたらした。

■千曲川 立ヶ花地点上流域 流域平均2日雨量

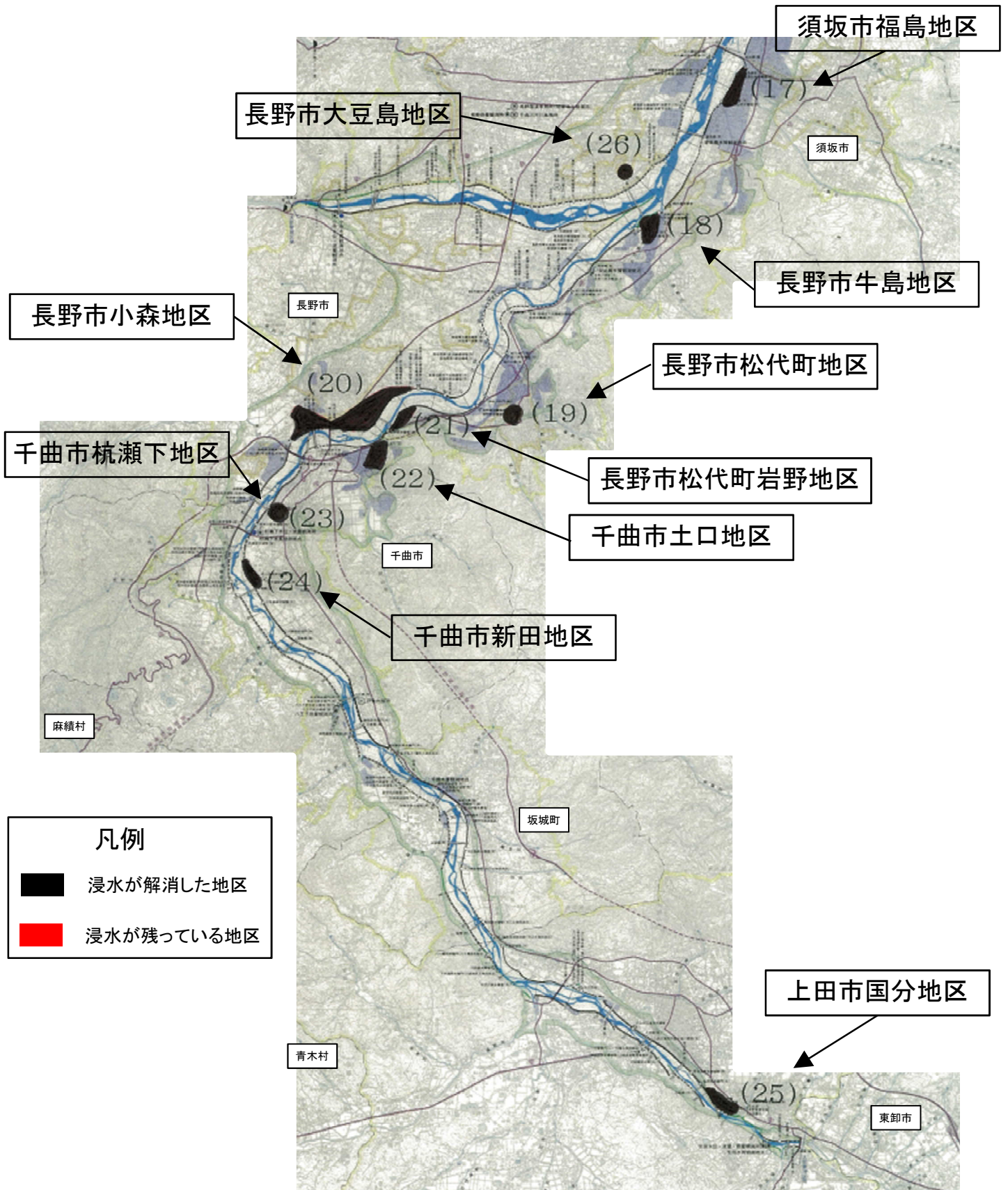
今 回:令和元年10月 186.6mm/2日
既往最大:平成18年7月 180.1mm/2日

⇒昭和元年統計開始以降、最大の降雨



累積レーダ雨量(期間:10月12日16時~10月13日10:00)

千曲川流域の浸水箇所(2/2)



長野市穂保地区の状況

○新幹線車両基地の浸水が解消し、基地へのアクセスが回復



写真① 新幹線車両基地(10月15日8時時点)

○国道18号の浸水は解消



写真② 国道18号赤沼南交差点(10月15日8時時点)