



国土交通省

# 富山河川国道事務所

記者発表資料

令和元年7月8日  
配布：県政記者クラブ  
扱い：配布後解禁

## 児童が小矢部川で水生生物を調べます (福岡小学校等)

- 「小矢部川に学ぶ会」の主催により、高岡市立福岡小学校等の児童が、小矢部川の水生生物や水質の調査を行います。富山河川国道事務所は、身近にある川を大切にしたい気持ちや親しみを感じてもらい、ふるさとの川の将来について考えてもらうため、この取り組みを支援します。

**調査日時** 令和元年7月17日(水) ※  
9時00分～11時00分

**調査場所** 小矢部川土屋親水公園  
(高岡市福岡町土屋地先)

※詳細については、別添の調査位置図をご覧ください。

**参加者** 小矢部川に学ぶ会  
(高岡市立福岡小学校4年生児童98名、大人6名)



平成29年水生生物調査  
(福岡小学校)

\* 上記の他、地域の児童による水生生物調査や水質調査を、以下のとおり実施します。

**調査日時** 令和元年7月27日(土) ※  
9時00分～12時00分

**調査場所** 小矢部川聖人橋下流右岸、土屋親水公園  
(2箇所) (小矢部市岡地先、高岡市福岡町土屋地先)

※詳細については、別添の調査位置図をご覧ください。

**参加者** 小矢部川に学ぶ会  
(旧福岡町周辺の児童7名、大人7名)



平成30年水生生物調査  
(旧福岡町周辺の児童)

※ 天候等により、調査の中止又は時間を変更する場合があります。  
調査を中止する場合は前日の14時迄に判断します。

お問い合わせ先(平日8:30～17:00)

### ■ 富山河川国道事務所

河川管理課長 田辺 泰祐 TEL:076-443-4720 (直通)



パレットとやま

国土交通省北陸地方整備局

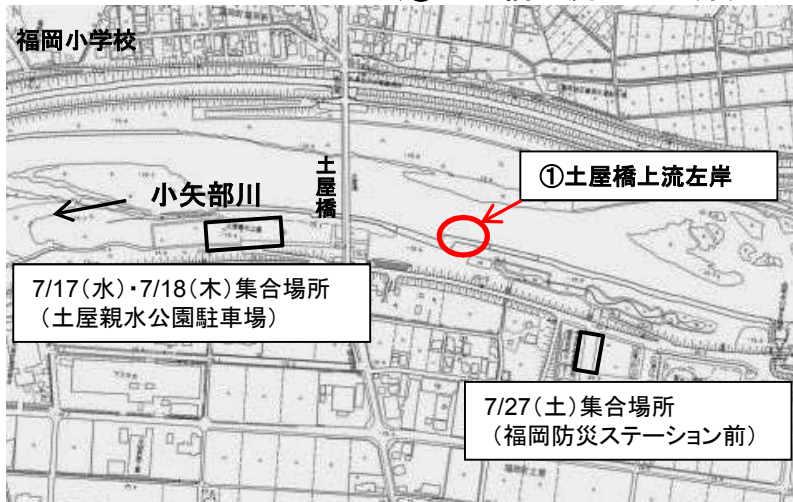
富山河川国道事務所 Tel:076-443-4701(代)

〒930-8537 富山市奥田新町2番1号 <http://www.hrr.mlit.go.jp/toyama/>

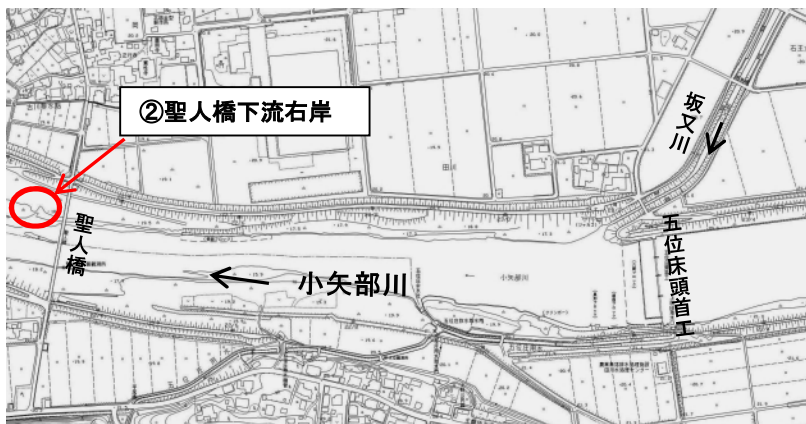
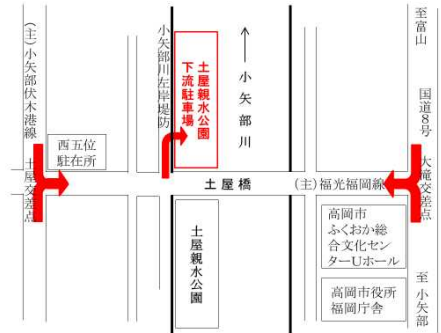
## 調査位置図

(①土屋橋上流100m左岸)

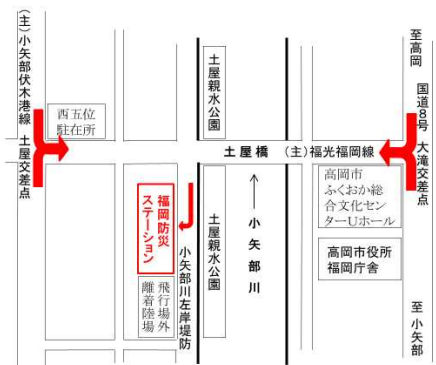
(②聖人橋下流20m右岸)



## 7/17・7/18集合場所 位置図



## 7/27集合場所 位置図



### 福岡小学校4年生による水生生物調査

時 間	内 容	場 所
7月17日 (水) ※ 9:00 ~ 11:00	水生生物調査 (①土屋橋上流左岸) * 水質調査は行いません	小矢部川

### 地域の児童による水生生物及び水質調査

時 間	内 容	場 所
7月27日 (土) ※ 9:00	福岡防災ステーション 集合 ↓ (調査場所へ移動、準備、事前説明)	
9:20 ~ 11:20	(②聖人橋下流右岸) ↓ (①土屋橋上流左岸) 水生生物調査、水質調査	小矢部川
12:00	福岡防災ステーション まとめ	

※ 天候等により、福岡小学校による水生生物調査は調査日を7月18日(木)に順延する場合があります。7月18日も悪天が続く場合は中止します。調査を順延又は中止する場合は前日の14時迄に判断します。なお、天候等により、調査の中止又は時間を変更する場合があります。

・現地取材をされる場合は、ご連絡をいただけると幸いです。

連絡先: 河川管理課長 田辺 泰祐 Tel 076-443-4720 (直通)