



国土交通省

富山河川国道事務所

記者発表資料

令和元年 5月 7日
配布：県政記者クラブ
扱い：配布後解禁

GWの富山県内における一般国道の交通状況について(速報)

◎ 富山河川国道事務所が管理する国道8号、41号、156号、160号、能越自動車道におけるゴールデンウィーク期間中（H31.4.26～R1.5.6）の交通状況をお知らせします。

昨年との同時期との比較

●市街地周辺の交通量

代表3カ所の昨年比

- (主な箇所) ①国道8号高岡市下田たかおか しもだ : 昨年比約**3%減少** (-1,100台/日)
- ②国道41号富山市掛尾とやま かけお : 昨年比約**4%減少** (-1,400台/日)
- ③国道156号砺波市千代となみ せんだい : 昨年比約**5%減少** (-1,200台/日)

●県境の交通量

隣県と接続する4カ所の昨年比

- (主な県境) ④新潟県境(国道8号) : 昨年比約**9%増加** (+1,200台/日)
- ⑤石川県境(国道8号) : 昨年比約**3%増加** (+600台/日)
- ⑥石川県境(能越自動車道) : 昨年比約**13%増加** } 《参考》
- (国道160号) : 昨年比約**11%増加** } 合計：(+1,200台/日)
- ⑦岐阜県境(国道41号) : 昨年比約**9%増加** (+900台/日)
- ⑧《参考》(国道156号) : 昨年比約**11%増加** (+200台/日)

●能越自動車道の交通量

代表2カ所の昨年比

- (主な箇所) ⑨灘浦IC～氷見北IC(氷見市稲積)なだうら ひみきた ひ み いなづみ : 昨年比約**10%増加** (+900台/日)
- ⑩高岡北IC～高岡IC(高岡市国吉)たかおかきた たかおか たかおか くによし : 昨年比約**19%増加** (+2,700台/日)

GW期間中の気象データ

※気象庁HP気象統計情報(観測地点: 富山市 昼)

H30年度	4/27(金)	4/28(土)	4/29(日)	4/30(月)	5/1(火)	5/2(水)	5/3(木)	5/4(金)	5/5(土)	5/6(日)	
天候											
最高気温	22℃	22℃	29℃	27℃	27℃	27℃	18℃	19℃	23℃	28℃	
R1年度	4/26(金)	4/27(土)	4/28(日)	4/29(月)	4/30(火)	5/1(水)	5/2(木)	5/3(金)	5/4(土)	5/5(日)	5/6(月)
天候											
最高気温	14℃	11℃	14℃	18℃	17℃	16℃	22℃	25℃	18℃	25℃	26℃

お問い合わせ先

調査第二課長 すわ しげはる 諏訪 成春 TEL: 076-443-4717 (直通)
FAX: 076-443-4718



パレットとやま

国土交通省 北陸地方整備局 富山河川国道事務所
代表電話 076-443-4701

おくだ しんまち
〒930-0837 富山市奥田新町2番1号 <http://www.hrr.mlit.go.jp/toyama/>

◆県内の国道の交通状況について

●日平均交通量の算出期間

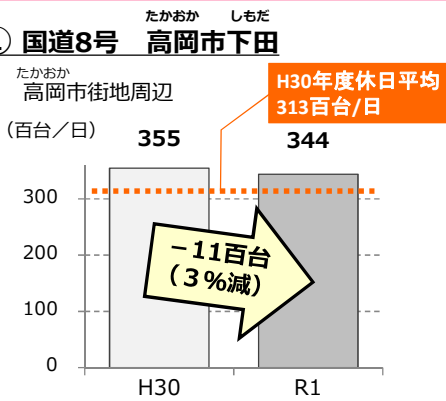
H30年度：平成30年4月27日（金）～平成30年5月6日（日）[10日間]
R1年度：平成31年4月26日（金）～令和元年5月6日（月）[11日間]

●各日の集計時間帯

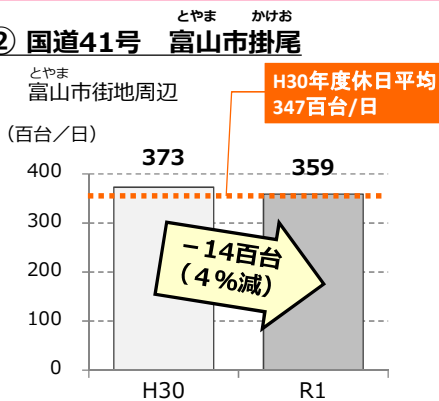
0時～24時までの24時間

◆市街地周辺の交通量（主な箇所）

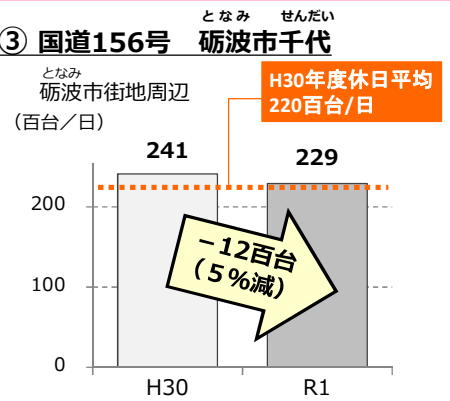
① 国道8号 高岡市下田



② 国道41号 富山市掛尾



③ 国道156号 砺波市千代

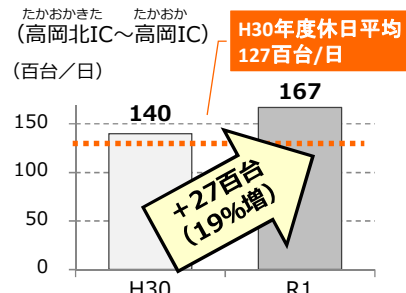


◆能越自動車道の交通量（主な箇所）

⑨ 能越自動車道 氷見市稲積

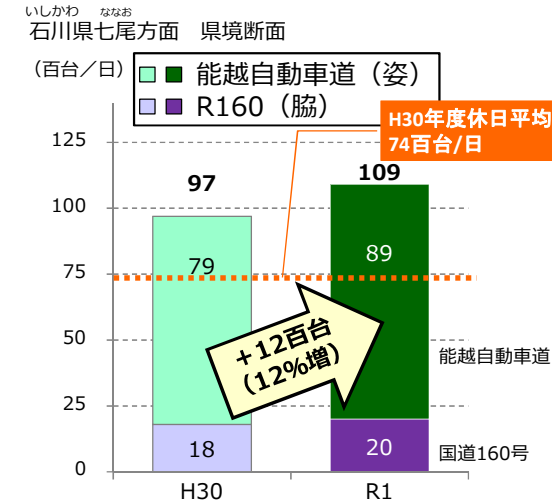


⑩ 能越自動車道 高岡市国吉

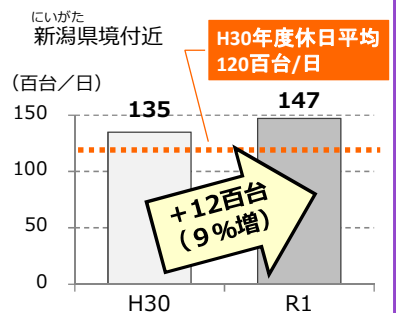


◆県境周辺の交通量（主な箇所）

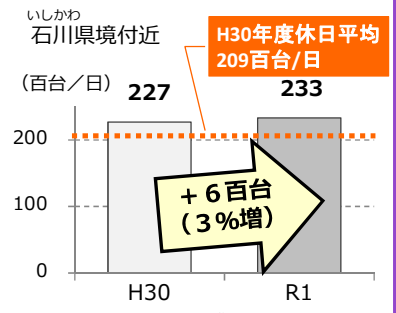
⑥ 能越自動車道 氷見市姿+国道160号 氷見市脇



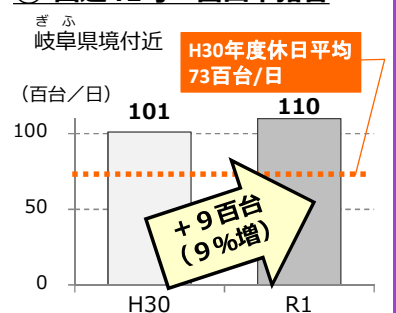
④ 国道8号 入善町古黒部



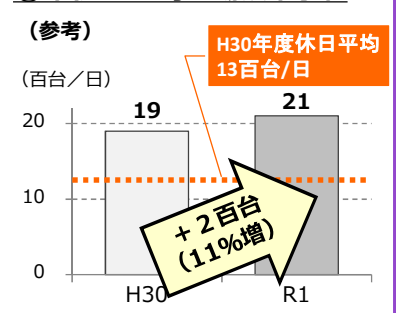
⑤ 国道8号 小矢部市安楽寺



⑦ 国道41号 富山市猪谷



⑧ 国道156号 砺波市小牧



石川県境（七尾方面）

⑥ 氷見市姿+脇

⑨ 氷見市稲積

⑩ 高岡市国吉

石川県境（金沢方面）

⑤ 小矢部市安楽寺

③ 砺波市千代


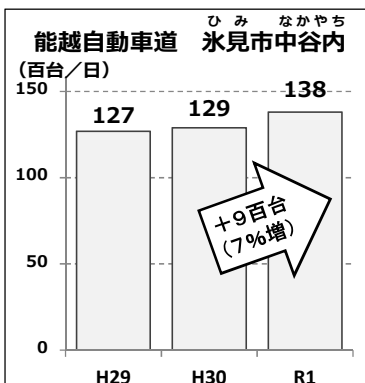
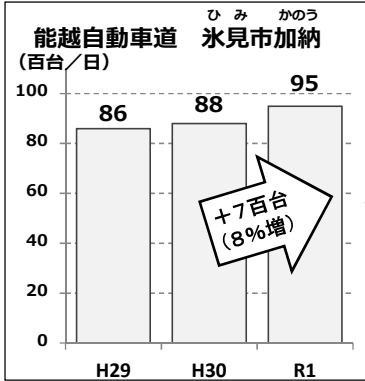
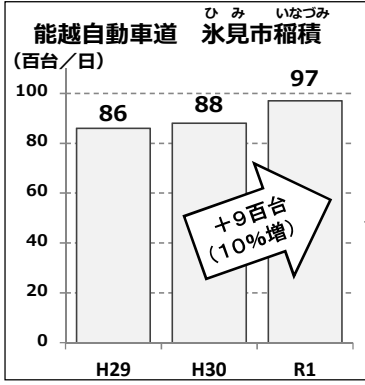
⑧ 砺波市小牧

⑦ 富山市猪谷

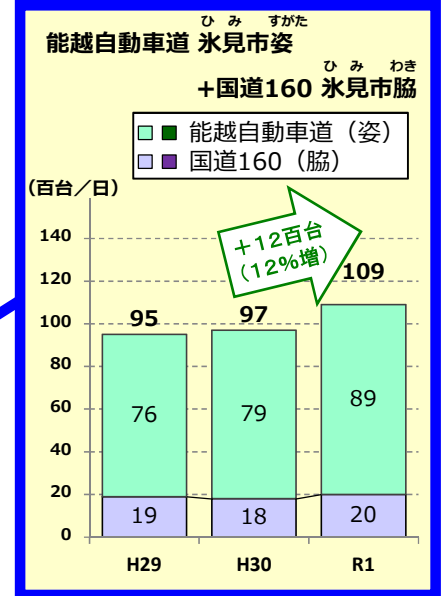


岐阜県

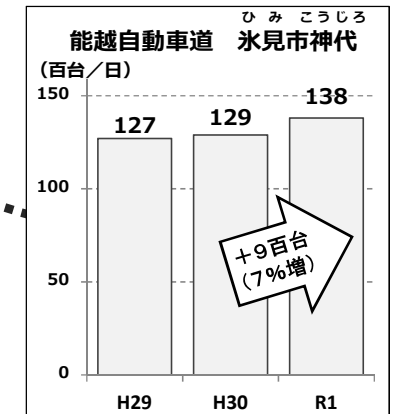
◆能越自動車道E41 交通量の変移



県境断面交通量



能越自動車道 (姿) H30比+1000台/日
国道160 (脇) H30比+ 200台/日



※ グラフのデータについて

下表の各年の日平均交通量

曜日一覧	金	土	日	月	火	水	木	金	土	日	月
R1年度	4/26	4/27	4/28	4/29	4/30	5/1	5/2	5/3	5/4	5/5	5/6
H30年度	4/27	4/28	4/29	4/30	5/1	5/2	5/3	5/4	5/5	5/6	
H29年度	4/28	4/29	4/30	5/1	5/2	5/3	5/4	5/5	5/6	5/7	

〔11日間〕

〔10日間〕

〔10日間〕