



国土交通省

富山河川国道事務所

記者発表資料

平成31年 1月 7日
配布：県政記者クラブ
扱い：配布後解禁

【富山県内】年末年始期間における国道の交通状況について(速報)

◎ 富山河川国道事務所が管理する国道8号、41号、156号、160号、能越自動車道における年末年始期間中（H30.12.28～H31.1.6）の交通状況をお知らせします。

昨年の同時期との比較

●市街地周辺の交通量

代表3カ所の昨年比

(主な箇所) 国道8号高岡市下田	: 昨年比 約7%減少	(-1900台/日)
国道41号富山市掛尾	: 昨年比 約6%減少	(-1800台/日)
国道8号魚津市仏田	: 昨年比 約6%減少	(-1000台/日)

●県境の交通量

隣県と接続する4カ所の昨年比

(主な県境) 新潟県境 (国道8号)	: 昨年比 約5%減少	(-500台/日)
石川県境 (国道8号)	: 昨年比 約2%減少	(-400台/日)
(能越自動車道)	: 昨年比 横ばい	} 《参考》 (合計: -100台/日)
(国道160号)	: 昨年比 約13%減少	
岐阜県境 (国道41号)	: 昨年比 約2%減少	(-100台/日)
《参考》(国道156号)	: 昨年比 横ばい	(±0台/日)

※砺波市小牧

●能越自動車道の交通量

代表2カ所の昨年比

(主な箇所) 灘浦IC～氷見北IC(氷見市稲積)	: 昨年比 約4%減少	(-200台/日)
高岡北IC～高岡IC(高岡市国吉)	: 昨年比 約9%増加	(+900台/日)

年末年始期間中の気象データ

※気象庁HP気象統計情報（観測地点：富山市 昼）

H29年度	12/28(木)	12/29(金)	12/30(土)	12/31(日)	1/1(月)	1/2(火)	1/3(水)	1/4(木)	1/5(金)	1/6(土)
天候										
最高気温	3℃	6℃	7℃	9℃	5℃	7℃	4℃	5℃	3℃	3℃
降雪量	8 cm	-	-	-	-	-	2 cm	-	-	-
H30年度	12/28(金)	12/29(土)	12/30(日)	12/31(月)	1/1(火)	1/2(水)	1/3(木)	1/4(金)	1/5(土)	1/6(日)
天候										
最高気温	1℃	2℃	3℃	4℃	7℃	5℃	4℃	10℃	8℃	5℃
降雪量	10 cm	12 cm	7 cm	-	-	2 cm	1 cm	-	-	-

お問い合わせ先

調査第二課長

荒川 哲郎

TEL: 076-443-4717 (直通)

FAX: 076-443-4718



パレットとやま

国土交通省 北陸地方整備局 富山河川国道事務所

代表電話 076-443-4701

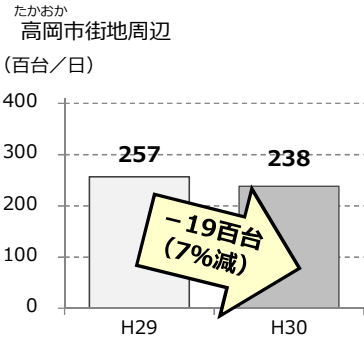
〒930-0837 富山市奥田新町2番1号 <http://www.hrr.mlit.go.jp/toyama/>

◆ 県内の国道の交通状況について

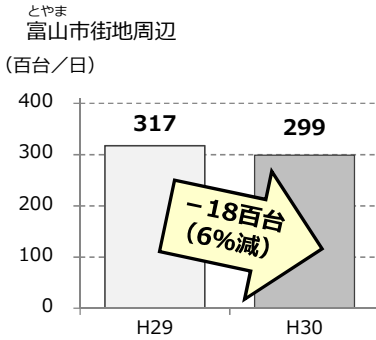
- 日平均交通量の算出期間
 H29年度：平成29年12月28日（木）～平成30年1月6日（土）[10日間]
 H30年度：平成30年12月28日（金）～平成31年1月6日（日）[10日間]
- 各日の集計時間帯
 0時～24時までの24時間

◆ 市街地周辺の交通量（主な個所）

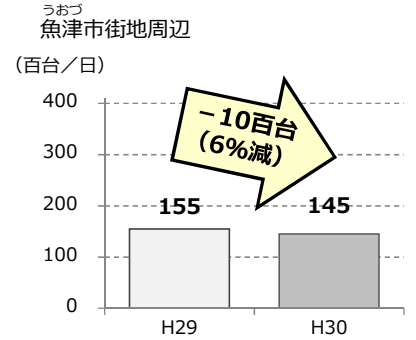
① 国道8号 高岡市下田



② 国道41号 富山市掛尾

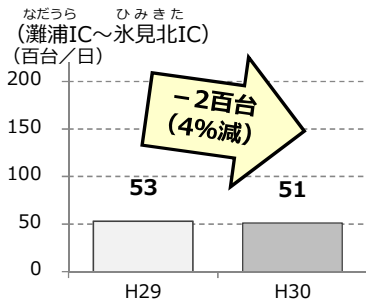


③ 国道8号 魚津市仏田

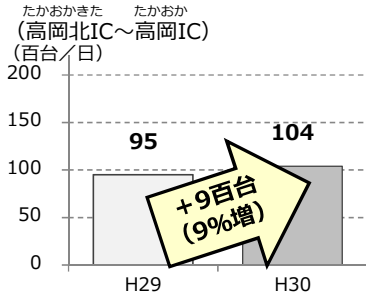


◆ E41能越自動車道の交通量（主な個所）

⑨ 能越道 氷見市稲積

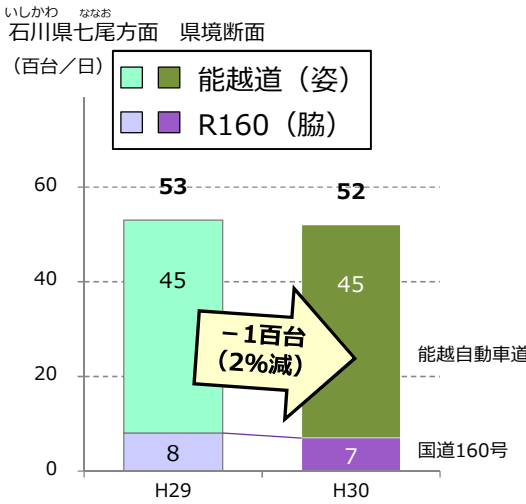


⑩ 能越道 高岡市国吉

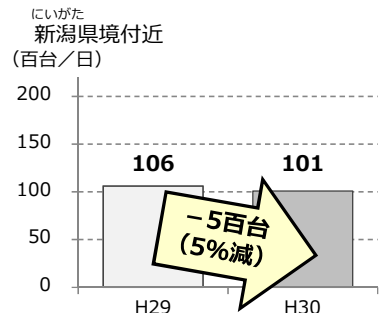


◆ 県境周辺の交通量（主な個所）

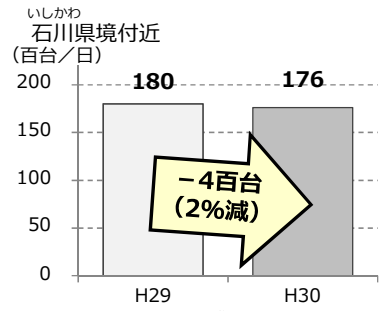
⑥ 能越道 氷見市姿+国道160号 氷見市脇



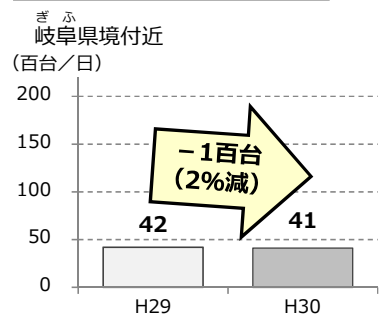
④ 国道8号 入善町古黒部



⑤ 国道8号 小矢部市安楽寺



⑦ 国道41号 富山市猪谷



⑧ 国道156号 砺波市小牧

