



国土交通省

富山河川国道事務所

記者発表資料

平成29年 8月 17日
扱い：配布後解禁

お盆の富山県内における一般国道の交通状況について(速報)

◎ 富山河川国道事務所が管理する国道8号、41号、156号、160号、E41能越自動車道におけるお盆期間中の交通状況をお知らせします。

昨年の同時期との比較

●市街地周辺の交通量

代表3カ所の昨年比

- (主な箇所) 国道8号高岡市下田たかおか しもだ : 昨年比横ばい
- 国道41号富山市掛尾とやま かけお : 昨年比横ばい
- 国道156号砺波市千代となみ せんだい : 昨年比横ばい

●県境の交通量

隣県と接続する4カ所の昨年比

- (主な県境) 新潟県境(国道8号) : 昨年比約2%減少
 - 石川県境(国道8号) : 昨年比横ばい
 - (国道160号) : 昨年比約2%減少 県境断面交通量昨年比約4%増加
 - 岐阜県境(国道41号) : 昨年比約3%減少
 - 《参考》(国道156号) : 昨年比約13%減少
- ※砺波市小牧となみ こまき

●E41能越自動車道の交通量

代表2カ所の昨年比

- (主な箇所) 灘浦IC~氷見北IC(氷見市稲積)なだうら ひみきた ひ み いなづみ : 昨年比約5%増加
- 高岡北IC~高岡IC(高岡市国吉)たかおかきた たかおか たかおか くによし : 昨年比横ばい

お盆期間中の気象データ

※気象庁HP気象統計情報(観測地点:富山市 昼)

| | | 8/6(土) | 8/7(日) | 8/8(月) | 8/9(火) | 8/10(水) | 8/11(木) | 8/12(金) | 8/13(土) | 8/14(日) | 8/15(月) | 8/16(火) | 8/17(水) |
|-----|------|--------|--------|--------|--------|---------|---------|---------|---------|---------|---------|---------|---------|
| H28 | 天候 | | | | | | | | | | | | |
| | 最高気温 | 31℃ | 32℃ | 33℃ | 30℃ | 31℃ | 30℃ | 31℃ | 32℃ | 30℃ | 31℃ | 32℃ | 31℃ |
| H29 | 天候 | | | | | | | | | | | | |
| | 最高気温 | 34℃ | 34℃ | 34℃ | 28℃ | 29℃ | 31℃ | 31℃ | 28℃ | 30℃ | 28℃ | 28℃ | 28℃ |

お問い合わせ先

調査第二課長 あらかわ てつお 荒川 哲郎 TEL: 076-443-4717 (直通)
FAX: 076-443-4718



パレットとやま

国土交通省 北陸地方整備局 富山河川国道事務所

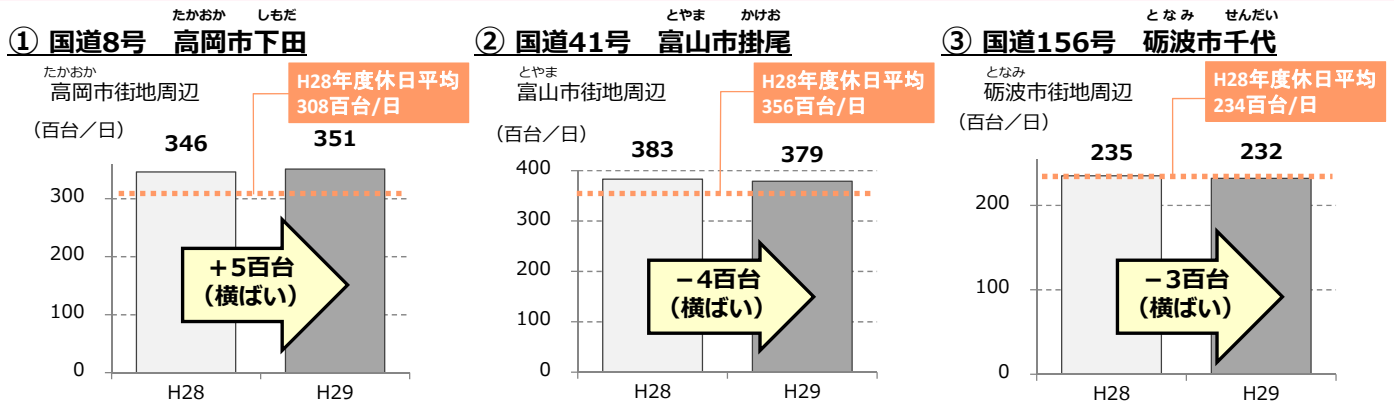
代表電話 076-443-4701

〒930-0837 とやま おくだしんまち 富山市奥田新町2番1号 <http://www.hrr.mlit.go.jp/toyama/>

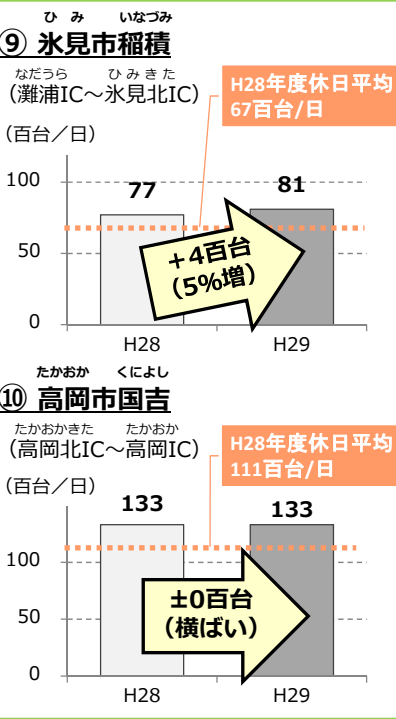
◆ 県内の国道の交通状況について

- 日平均交通量の算出期間
H28年度：平成28年8月6日（土）～平成28年8月17日（水）[12日間]
H29年度：平成29年8月5日（土）～平成29年8月16日（水）[12日間]
- 各日の集計時間帯
0時～24時までの24時間

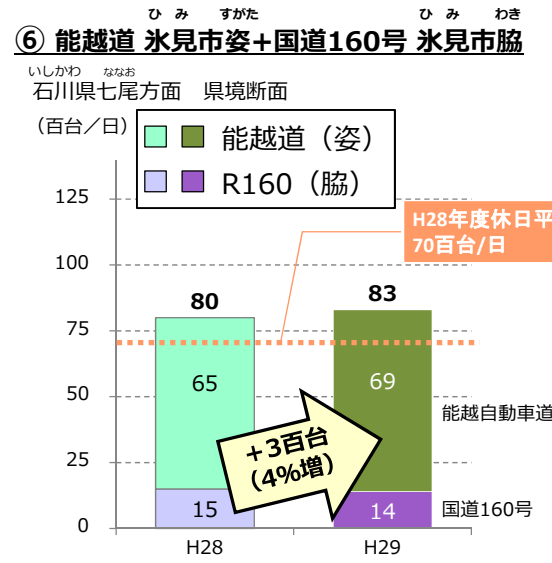
◆ 市街地周辺の交通量（主な個所）



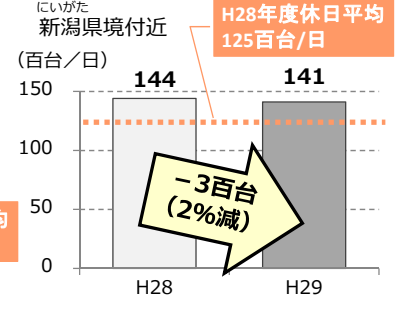
◆ E41能越自動車道の交通量（主な個所）



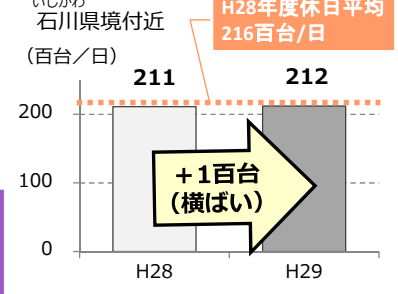
◆ 県境周辺の交通量（主な個所）



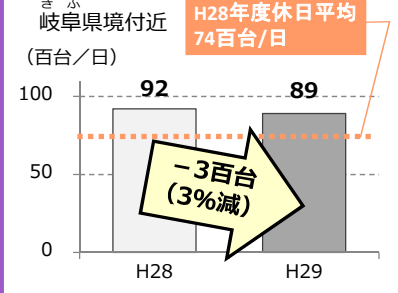
④ 国道8号 入善町古黒部



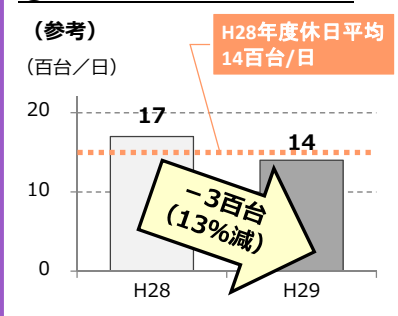
⑤ 国道8号 小矢部市安楽寺



⑦ 国道41号 富山市猪谷



⑧ 国道156号 砺波市小牧



石川県境（七尾方面）

⑥ 氷見市姿+脇

⑨ 氷見市稲積

⑩ 高岡市国吉

石川県境（金沢方面）

⑤ 小矢部市安楽寺

③ 砺波市千代

⑧ 砺波市小牧

⑦ 富山市猪谷

① 高岡市下田

② 富山市掛尾

④ 入善町古黒部

新潟県境

岐阜県境

岐阜県境

岐阜県境

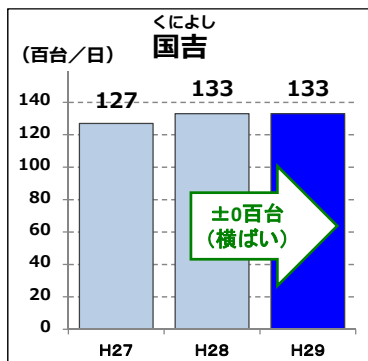
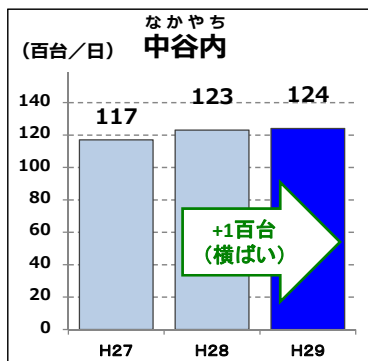
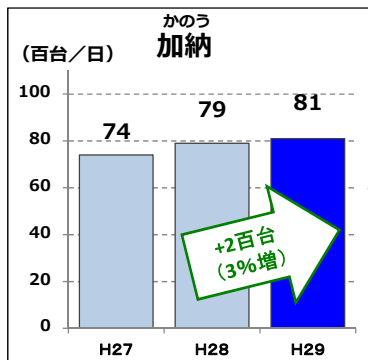
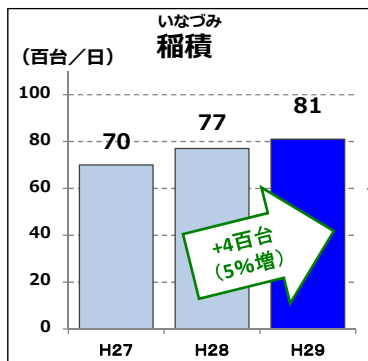
岐阜県境

岐阜県境

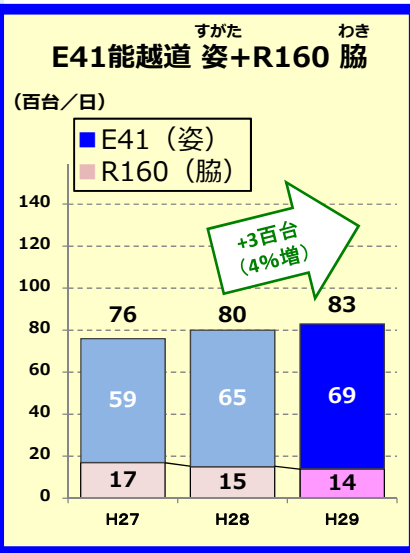
岐阜県境

岐阜県境

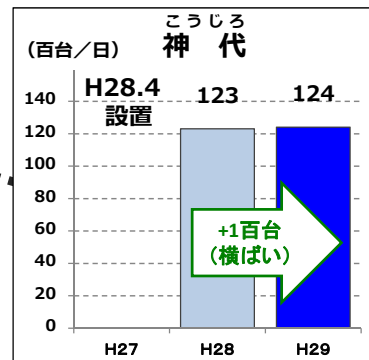
◆ E41能越自動車道交通量の変移



※ 県境断面交通量



R160 (脇) はH28比 -1百台



※ グラフのデータについて

下表の各年の日平均交通量

【参考】

- ・H20. 7. 5 東海北陸自動車道(暫定2車線)全線開通
- ・H21.10.18 氷見北IC ~ 氷見IC 間 開通
- ・H24. 3.25 灘浦IC ~ 氷見北IC 間 開通
- ・H25. 3.24 七尾城山IC ~ 七尾大泊IC 間 開通
- ・H27. 2.28 七尾IC ~ 七尾城山IC 間 開通
- ・H27. 2.28 七尾IC ~ 七尾大泊IC 間 開通
- ・H28. 3.27 氷見南IC 開通

| 曜日一覧 | 土 | 日 | 月 | 火 | 水 | 木 | 金 | 土 | 日 | 月 | 火 | 水 | |
|-------|-----|-----|------|------|------|------|------|------|------|------|------|------|--------|
| H27年度 | 8/8 | 8/9 | 8/10 | 8/11 | 8/12 | 8/13 | 8/14 | 8/15 | 8/16 | 8/17 | 8/18 | 8/19 | (12日間) |
| H28年度 | 8/6 | 8/7 | 8/8 | 8/9 | 8/10 | 8/11 | 8/12 | 8/13 | 8/14 | 8/15 | 8/16 | 8/17 | (12日間) |
| H29年度 | 8/5 | 8/6 | 8/7 | 8/8 | 8/9 | 8/10 | 8/11 | 8/12 | 8/13 | 8/14 | 8/15 | 8/16 | (12日間) |

■ 山の日 (祝日) H28年から