



## GWの富山県内における一般国道の交通状況について(速報)

◎ 富山河川国道事務所が管理する国道8号、41号、156号、160号、能越自動車道におけるゴールデンウィーク期間中の交通状況をお知らせします。

### 昨年の同時期との比較

#### ●市街地周辺の交通量

代表3カ所の昨年比

(主な箇所) 国道8号高岡市下田たかおか しもだ : 昨年比**約5%増加**  
 国道41号富山市掛尾とやま かけお : 昨年比**横ばい**  
 国道156号砺波市千代となみ せんだい : 昨年比**横ばい**

#### ●県境の交通量

隣県と接続する4カ所の昨年比

(主な県境) 新潟県境(国道8号) : 昨年比**約2%増加**  
 石川県境(国道8号) : 昨年比**横ばい**  
 (国道160号) : 昨年比**横ばい** 県境断面交通量昨年比**約7%増加**  
 岐阜県境(国道41号) : 昨年比**約4%増加**  
 《参考》(国道156号) : 昨年比**約5%増加**  
となみ こまき  
 ※砺波市小牧

#### ●能越自動車道の交通量

代表2カ所の昨年比

(主な箇所) 灘浦IC~氷見北IC(氷見市稲積)なだうら ひみきた ひ み いなづみ : 昨年比**約8%増加**  
 高岡北IC~高岡IC(高岡市国吉)たかおかきた たかおか たかおか くによし : 昨年比**約5%増加**

### GW期間中の気象データ

※気象庁HP気象統計情報(観測地点:富山市 昼)

		4/29(金)	4/30(土)	5/1(日)	5/2(月)	5/3(火)	5/4(水)	5/5(木)	5/6(金)	5/7(土)	5/8(日)
H28	天候										
	最高気温	16℃	19℃	22℃	27℃	29℃	27℃	23℃	23℃	24℃	23℃
H29	天候										
	最高気温	22℃	24℃	29℃	19℃	18℃	21℃	23℃	28℃	22℃	23℃

### お問い合わせ先

調査第二課長 あらかわ てつお 荒川 哲郎 TEL: 076-443-4717 (直通)  
 FAX: 076-443-4718

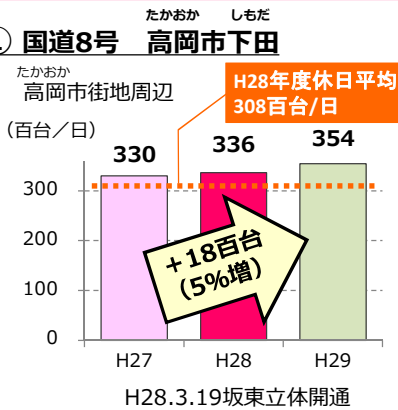


# ◆県内の国道の交通状況について

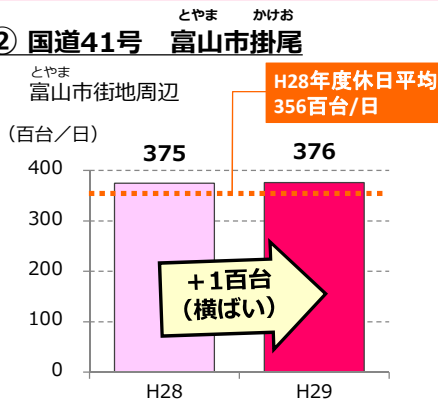
- 日平均交通量の算出期間  
H28年度：平成28年4月29日（金）～平成28年5月8日（日）[10日間]  
H29年度：平成29年4月28日（金）～平成29年5月7日（日）[10日間]
- 各日の集計時間帯  
0時～24時までの24時間

## ◆市街地周辺の交通量（主な個所）

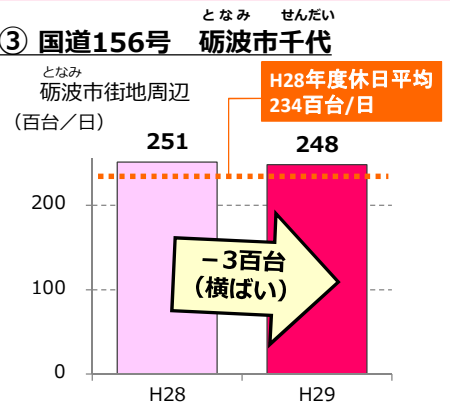
### ① 国道8号 高岡市下田



### ② 国道41号 富山市掛尾

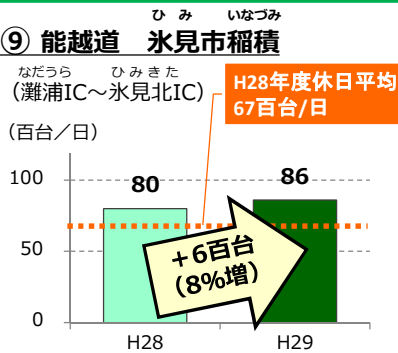


### ③ 国道156号 砺波市千代

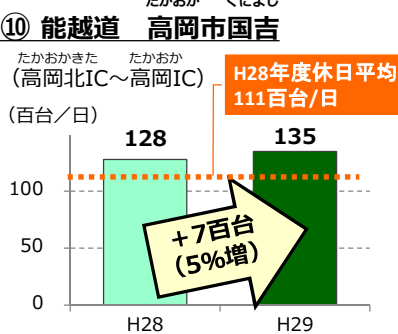


## ◆能越自動車道の交通量（主な個所）

### ⑨ 能越道 氷見市稲積

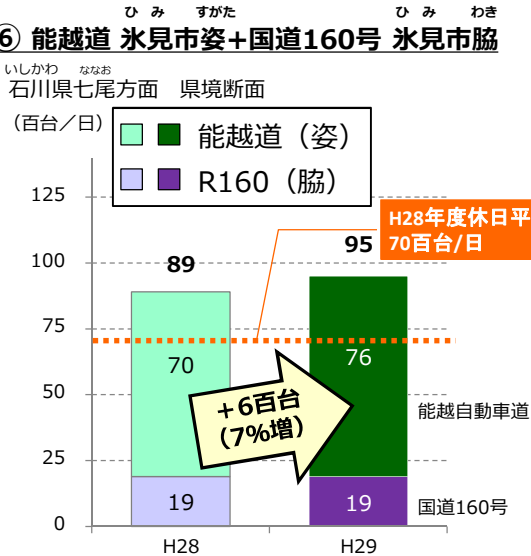


### ⑩ 能越道 高岡市国吉

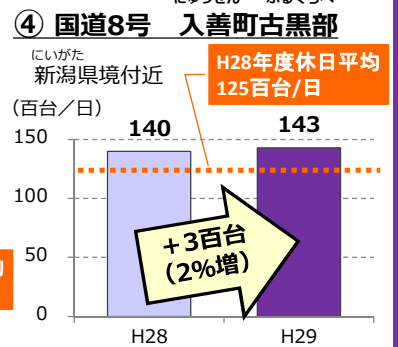


## ◆県境周辺の交通量（主な個所）

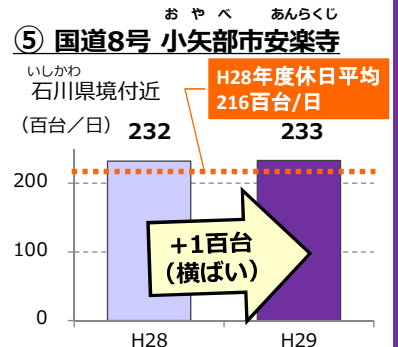
### ⑥ 能越道 氷見市姿+国道160号 氷見市脇



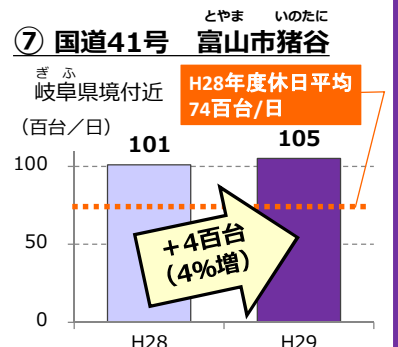
### ④ 国道8号 入善町古黒部



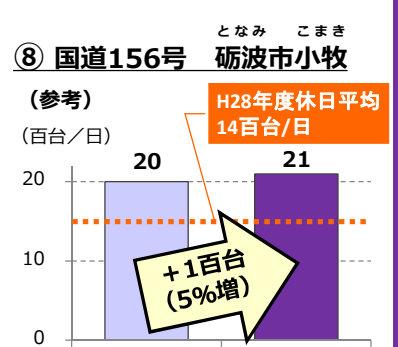
### ⑤ 国道8号 小矢部市安楽寺



### ⑦ 国道41号 富山市猪谷



### ⑧ 国道156号 砺波市小牧



石川県境（七尾方面）

⑥ 氷見市姿+脇

⑨ 氷見市稲積

⑩ 高岡市国吉

石川県境（金沢方面）

⑤ 小矢部市安楽寺

③ 砺波市千代



⑧ 砺波市小牧

⑦ 富山市猪谷

④ 入善町古黒部

② 富山市掛尾

① 高岡市下田

