

とやまこくさい

富山国際大学生が、道の駅「ウェーブパークなめりかわ」で実施を 予定していたアンケート調査は大雪の恐れがあるため延期します

- 国土交通省では、地域の観光資源や魅力が集まる「道の駅」を、観光振興や地域づくりを学ぶ学生の実習の場として活用することを進めているところです。
- 現在、富山国際大学と、道の駅「砺波」及び、富山河川国道事務所の3者が、連携企画型の実習を実施しています。
- 今回、道の駅「ウェーブパークなめりかわ」でも地域活性化に向けた取り組みを実施することとなり、道の駅でアンケート調査を行う予定をしておりましたが、**当日は大雪となる見込みであることから延期**することとなりましたので、お知らせ致します。

【延期するアンケート調査】

- 日時：1月15日（日）10時～11時
- 場所：ウェーブパークなめりかわ「観光案内所」

※延期後のアンケート調査実施日時は、決まり次第別途ご案内致します。

◆実施内容に関する問い合わせ

○富山国際大学現代社会学部 現代社会学科教授 ながお はるあき 長尾 治明
〒930-1292 富山県富山市東黒牧65-1 TEL：076-483-8000 FAX：076-483-8008

○道の駅「ウェーブパークなめりかわ」内 ひろはし かずちか 廣橋 和親
滑川市観光協会 事務局長
〒936-0021 滑川市中川原410 TEL：076-476-9200 FAX：076-476-9201

◆制度に関する問い合わせ

○富山河川国道事務所 調査第二課長 あめたに たくや 飴谷 卓也
〒930-0837 富山市奥田新町2番1号 TEL：076-443-4717（調査第二課直通）
FAX：076-443-4718

大雪に関する緊急発表

～お出かけ前の情報収集と安全な交通を確保するための除雪作業にご協力ください～

- 北陸地方は、13日(金)にかけて、新潟県を中心に大雪となる見込みです。14日(土)から15日(日)にかけては、更に強い寒気が流れ込むため、大雪やふぶきなどによる交通機関などへの影響が大きくなるおそれがあります。

【別紙-1】(北陸地方気象情報)

http://www.jma.go.jp/jp/kishojoho/104_index.html

- ドライバーの皆様には、最新の気象情報を確認のうえ、状況によっては、不要不急の外出を控えるようお願いします。
- 北陸地方整備局では、14日(土)、15日(日)各所で大学入試センター試験が実施されることから、関係機関との連携強化を図り、必要な除雪体制を確保します。
- 大雪が予想される地域にお出かけの際は、冬期道路情報の確認、タイヤチェーンやスコップ、長靴の携行のほか、万に備え水や食料、毛布なども備蓄して、万全の準備でお出かけ下さい。【別紙-2】
- 北陸地方整備局の管理道路では、過去の登坂不能や視程障害等の通行障害多発箇所を「除雪優先区間」と設定し、大雪時にはチェーン装着指導や通行止めによる集中除雪を実施する場合があります。【別紙-3】

※大雪により立ち往生した場合、立ち往生車両を発見した場合は、道路緊急ダイヤル「#9910」(24時間受付・無料)までお知らせ下さい。

<同時発表記者クラブ>

新潟県政記者クラブ 新潟県政記者クラブ 富山県政記者クラブ 石川県政記者クラブ
新潟・富山・石川・県内専門紙

問い合わせ先

(道路に関すること)	国土交通省 北陸地方整備局 道路部 道路管理課 〒950-8801 新潟県新潟市中央区美咲町1-1-1 電話 025-280-8880(代表) ○道路管理課長 吉田 英治 (内線4411) 道路管理課課長補佐 北出 一雅 (内線4412)
(気象に関すること)	気象庁 新潟地方気象台 〒950-0954 新潟県新潟市中央区美咲町1-2-1 電話 025-281-5872(代表) ○広域防災管理官 栗田 智己 気象防災情報調整官 林 秀明

大雪と高波に関する北陸地方気象情報 第3号

平成29年1月12日16時03分 新潟地方気象台発表

(見出し)

北陸地方では、13日にかけて大雪や高波に警戒してください。

(本文)

[要因]

北日本の上空約5000メートルには氷点下36度以下の寒気が流れ込み、日本付近は北日本を中心に強い冬型の気圧配置となっています。

冬型の気圧配置が13日にかけて続くでしょう。その後も15日にかけて強い寒気が流れ込み、冬型の気圧配置はさらに強まる見込みです。

[雪の予想]

北陸地方では、13日にかけて山沿いや山地を中心に大雪となる所があるでしょう。

13日18時までに予想される24時間降雪量は、多い所で、

新潟県 80センチ

富山県 60センチ

石川県 60センチ

福井県 40センチ

の見込みです。

その後も降雪は続き、13日18時から14日18時までに予想される24時間降雪量は多い所で、

新潟県 80から100センチ

富山県 60から80センチ

石川県 50から70センチ

福井県 50から70センチ

の見込みです。

北陸地方では、その後16日にかけても大雪が続くおそれがあります。

[波の予想]

北陸地方の海上では、13日にかけてしけとなるでしょう。

13日までに予想される波の高さは、

新潟県 5メートル

富山県 3メートル

石川県 5メートル

福井県 4メートル

の見込みです。

北陸地方では、その後15日にかけて波がさらに高くなり大しけとなるおそれがあります。

[防災事項]

北陸地方では、大雪や高波に警戒してください。また、ふぶきによる交通障害、電線や樹木への着雪、なだれ、落雷や突風に注意してください。

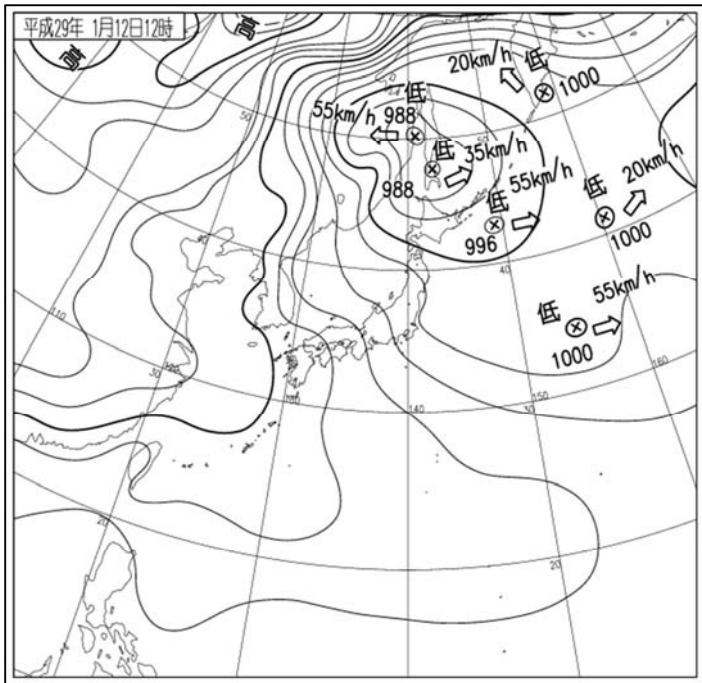
[特記事項]

今後、地元気象台の発表する警報、注意報、気象情報に留意してください。

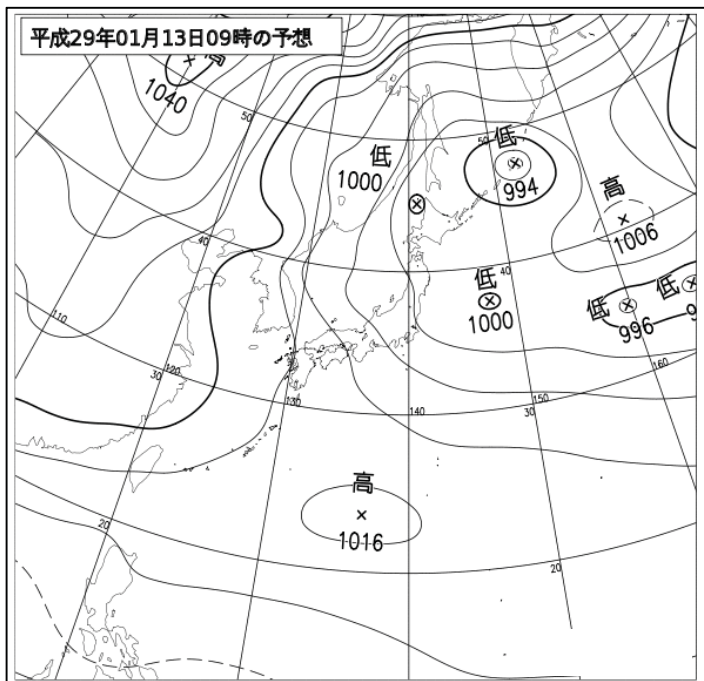
[情報の発表予定]

次の「大雪と高波に関する北陸地方気象情報」は、13日5時頃に発表する予定です。

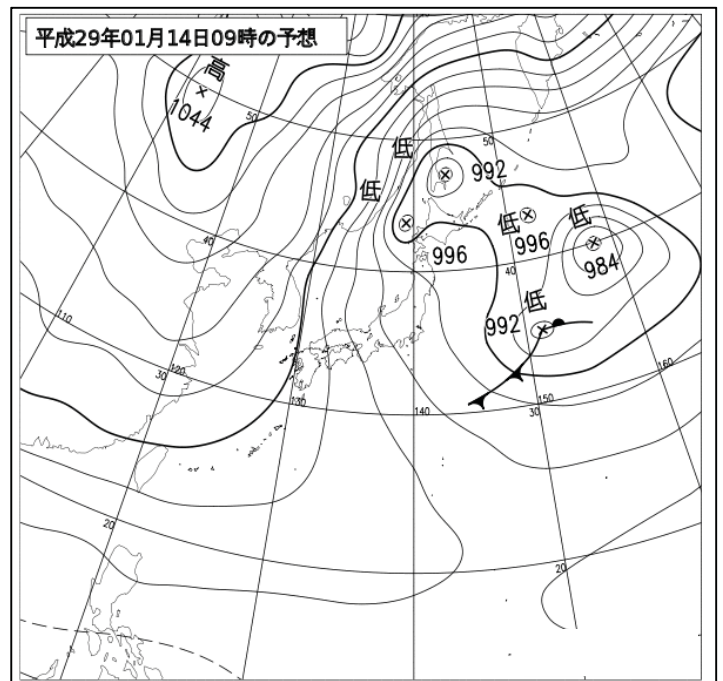
地上天気図（12日12時）



地上天気図（13日09時の予想）



地上天気図（14日09時の予想）



お出かけの前に 雪みちの情報を確認!

しっかり備えて
安全運転!



道路規制・気象情報・ライブカメラ画像を提供!

北陸地方整備局 道路情報提供サービス

<http://its.hrr.mlit.go.jp/>

画面上でマークをクリックすると詳しい情報がご覧になれます。

マークの種類

- 通行止め・閉鎖
- 大型通行止め
- チェーン必要
- 片側交互通行
- 対面通行
- 車線規制
- 雨量
- 路面
- 降雪
- 風向風速

道路画像情報

(下記サイトリンク)

各県の道路ライブカメラ画像提供ページへリンクしています。

新潟県▶[いがたLIVEカメラ](http://www.live-cam.pref.niigata.jp/) <http://www.live-cam.pref.niigata.jp/>

富山県▶[パレットとやま](http://www.palro.go.jp/toyamadouro/Map.htm) <http://www.palro.go.jp/toyamadouro/Map.htm>

石川県▶[みちなビ石川](http://www.hrr.mlit.go.jp/kanazawa/douro/michinavi/index.html) <http://www.hrr.mlit.go.jp/kanazawa/douro/michinavi/index.html>



いつでも、どこでも、
道路情報をすぐ確認!

携帯電話用ホームページ

降雪・積雪・気温情報や
国道の道路情報のほか、
ライブカメラ画像を
ご覧になれます。



新潟県 エリア

<http://www.hrr.mlit.go.jp/niikoku/i/roadinfo.html>



新潟

富山県 エリア

※ライブカメラ画像の配信は行っておりません。

<http://www.hrr.mlit.go.jp/toyama/>



富山

石川県 エリア

<http://roadinfo.kanazawa-mlit.com/k/>



石川



緊急道路情報を
メールでお知らせ!

緊急道路情報メール配信サービス

規制情報や気象情報などをメールでお届けします。
備えとしてお役立てください。

災害により
通行止め

降雪で
登坂不能車が
発生

大型車
タイヤチェーン
必要

など…

ほつ とする
情報を クリック

www.hoclick.go.jp



配信ご希望の方は…

- 1 パソコン・ケータイから空メールを送信
- 2 確認メールから配信条件を登録
- 3 登録完了 ※詳しくはホームページをご覧ください。

登録
無料

ホームページによる情報提供

国道・県道(新潟・富山・石川)・高速道路の情報を提供しています。

※冬期間のみ情報提供を行うサイトがあります。

新潟県	雪みちネットワーク新潟(新潟市周辺地域の主要道路) http://www.2159.go.jp/yuki/index.asp	        
	ちょーこく道路情報(新潟県中越地域の主な国道) http://www.hrr.mlit.go.jp/chokoku/99/index.html	        
	上越地域の雪道情報(新潟県上越地域の主な国道) http://www.hrr.mlit.go.jp/takada/yuki/topyuki.html	  
	新潟県道路情報システム(新潟県内の県道) http://doboku-bousai.pref.niigata.jp/douro/index.html	      
	新潟県の雪情報(新潟県内) http://www.chiiki.pref.niigata.jp/yuki/	※12月1日より開始の予定     
富山県	雪みちネットワーク富山(富山市・高岡市周辺地域の主要道路) http://www.hrr.mlit.go.jp/toyama/common/old/yukimichi/index.html	       
	富山河川国道事務所 管内国道道路状況(富山県内の県道) http://www.palro.go.jp	      
	富山県冬期道路情報(富山県内の県道) http://www.toyama-douro.toyama.toyama.jp	      
石川県	石川の雪みちナビ http://www.pref.ishikawa.jp/michi/yuki.htm	    
その他	「ドラとら」道路交通情報(東日本高速道路のエリア) http://www.drivetraffic.jp/map.html	      
	iHighway 中日本(中日本高速道路のエリア) http://c-ihighway.jp/web/map_tokai.html	      
	道路交通情報Now!!(全国) http://www.jartic.or.jp/	  
	気象庁(全国) http://www.jma.go.jp/jma/index.html	    

【凡例】	 降雪・積雪	 降雨	 気温・路温	 風向・風速	 道路画像
	 渋滞情報	 工事規制	 通行規制	 冬季規制	 除雪情報
	 気象情報(リンク)	 道路情報(リンク)	 交通機関(リンク)	 その他雪情報	

ラジオによる情報提供

雪みち走行の注意喚起情報などを提供しています。

※冬期間のみ情報提供を行うラジオ局があります。

※放送の曜日・時刻は主なものを示します。

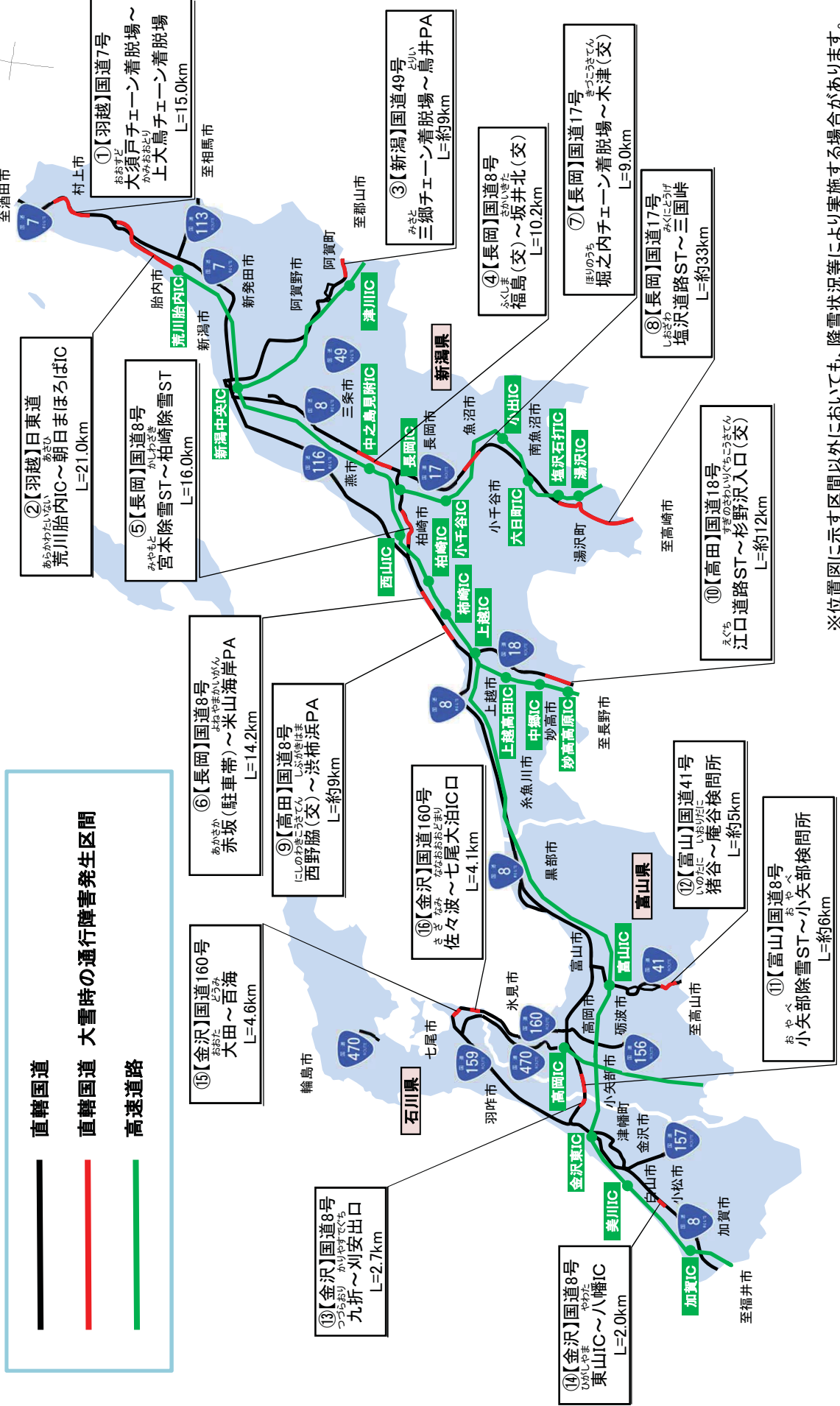
新潟県	全 域	AM BSNラジオ、FM新潟、FM PORT	【毎 日】7:00~9:00の間、16:00~19:00の間
	中越地方	FMながおか、FMピッカラ、エフエム魚沼	【月~金曜日】17:30~18:00の間 【土日】16:57~17:30の間
		FMゆきぐに	【月~金曜日*・祝日】18:00頃 【土日】17:00頃 【*12/1~2/9の間の木曜日】16:42頃
	上越地方	FM上越、FMみょうこう	【月~金曜日】7:30頃、18:00頃 【土日】13:00頃
富山県	全 域	AM KNBラジオ、FM富山	【月、水、金曜日】7:30頃、8:00頃
石川県	全 域	AM MROラジオ、FM石川	【月、水、金曜日】7:30頃 または 8:00頃

国土交通省 北陸地方整備局 北陸雪害対策技術センター

(2016.11作成)

除雪優先区間 区間図

- 下記の16区間は、過去の登坂不能や視程障害等による通行障害が多く発生した区間。
- 下記区間では、大雪時にはチェーン装着指導や通行止めによる集中除雪を実施する場合があります。



※位置図に示す区間以外においても、降雪状況等により実施する場合があります。